

**APLICACIÓN DE LA TABLA DE RETENCIÓN DOCUMENTAL EN EL ARCHIVO  
CENTRAL DE LA UNIDAD ADMINISTRATIVA ESPECIAL DE  
REHABILITACIÓN Y MANTENIMIENTO VIAL UAERMV PARA LA GERENCIA  
DE INTERVENCIÓN SERIE DOCUMENTAL HISTORIALES DE INTERVENCIÓN  
DE LOS SEGMENTOS VIALES CIV VIGENCIAS 2010 – 2017**

**DIANA PAOLA ALFONSO PULIDO  
SANDRA CATHERINE MANCERA PINEDA  
AYCARD MIGUEL VELAIDES NAVARRO**

**UNIVERSIDAD PEDAGÓGICA Y TECNOLÓGICA DE COLOMBIA  
FACULTAD DE CIENCIAS DE LA EDUCACIÓN  
ESPECIALIZACIÓN EN ARCHIVÍSTICA  
BOGOTÁ  
2021**

**APLICACIÓN DE LA TABLA DE RETENCIÓN DOCUMENTAL EN EL ARCHIVO  
CENTRAL DE LA UNIDAD ADMINISTRATIVA ESPECIAL DE  
REHABILITACIÓN Y MANTENIMIENTO VIAL UAERMV PARA LA GERENCIA  
DE INTERVENCIÓN SERIE DOCUMENTAL HISTORIALES DE INTERVENCIÓN  
DE LOS SEGMENTOS VIALES CIV VIGENCIAS 2010 – 2017**

**DIANA PAOLA ALFONSO PULIDO  
SANDRA CATHERINE MANCERA PINEDA  
AYCARDO MIGUEL VELAIDES NAVARRO**

**Trabajo de grado para optar el Título de Especialista en Archivística**

**Asesor  
PEDRO JULIO ACUÑA RODRÍGUEZ**

**UNIVERSIDAD PEDAGÓGICA Y TECNOLÓGICA DE COLOMBIA  
FACULTAD DE CIENCIAS DE LA EDUCACIÓN  
ESPECIALIZACIÓN EN ARCHIVÍSTICA  
BOGOTÁ  
2021**

## CONTENIDO

	pág.
PRESENTACIÓN	12
1. HISTORIA INSTITUCIONAL	13
1.1 ANTECEDENTES	13
1.1.1 Secretaría de Obras Públicas	13
1.2 ASPECTOS GENERALES DE LA ENTIDAD	16
1.3 ESTRUCTURA ORGANIZACIONAL	17
2. DIAGNÓSTICO INTEGRAL DE ARCHIVOS	19
2.1 Objetivo General	19
2.2 ALCANCE	19
2.3 METODOLOGÍA	19
2.4 CONTEXTO DE LA FUNCIÓN ARCHIVÍSTICA EN LA UNIDAD ADMINISTRATIVA ESPECIAL DE REHABILITACIÓN Y MANTENIMIENTO VIAL	
GESTIÓN DOCUMENTAL	20
2.5 SUBSISTEMA INTERNO DE GESTIÓN DOCUMENTOS Y ARCHIVOS - SIGA	21
2.5.1 Instrumentos archivísticos	24
2.5.2 Procesos de Gestión Documental	27
2.6 INDICADORES DE GESTIÓN ASOCIADOS AL PROCESO DE GESTIÓN DOCUMENTAL	27
2.7 COMPONENTE ARCHIVÍSTICO	28
2.7.1 Archivos de gestión de la UAERMV	28
2.7.1.1 Medición Archivos de Gestión	31
2.7.2 Archivo Central de la UAERMV	32
2.7.3 Sistema de Gestión de Documentos Electrónicos de Archivo - SGDEA	34
2.7.3.1 Módulos del Sistema de Gestión de Documentos Electrónicos de Archivo SGDEA	36
2.7.3.2 Moreq	39
2.7.3.3 Firma electrónica	39
2.7.4 Ventanilla Única de Correspondencia	40
2.7.5 Gestión de Documentos Electrónicos	41
2.7.6 Conservación Documental	42
2.7.6.1 Sede 1. Sede Administrativa	42
2.7.6.2 Sede 2: Sede Operativa - Calle tercera	52
2.7.6.3 Nueva Sede Operativa - La Elvir	53
2.7.6.4 Sede 3: Sede de Producción	66
2.7.7 Estado de conservación de los archivos de la UAERMV	71
3. FICHA PARA INTERVENCIÓN DE EXPEDIENTES DE LA SERIE HISTORIALES DE INTERVENCIÓN DE SEGMENTOS VIALES CIV	79
3.1 OBJETIVO	79

4. DESARROLLO DE LA INTERVENCIÓN DE LOS EXPEDIENTES DE LOS CIV	85
5. IMPACTO DE LA INTERVENCIÓN ARCHIVÍSTICA	178
6. DIFICULTADES Y RECOMENDACIONES	179
BIBLIOGRAFÍA	180

## LISTA DE FIGURAS

	<b>pág.</b>
Figura 1. Organigrama de la entidad	18
Figura 2. Calidad	26
Figura 3. Numero de radicación	36
Figura 4. Edificio actual de la sede administrativa	42
Figura 5. Ubicación de la entidad frente a puntos vulnerables de actos vandálicos en Bogotá. Mapa extraído Google	43
Figura 6. Detalle de los pisos y paredes de la entidad	44
Figura 7. Detalle de la puerta de seguridad en los Archivos	44
Figura 8. Detalle del tipo de almacenamiento para la documentación.	45
Figura 9. Archivo Gestión Documental, piso 7	46
Figura 10. Archivo Historias Laborales, piso 7.	46
Figura 11. Archivo Área Jurídica, piso 8.	47
Figura 12. Detalle de las rendijas de ventilación interna del edificio	48
Figura 13. Detalle de las ventanas	48
Figura 14. Luminarias en las plantas 7 y 8 de la UMV, Sede Administrativa	49
Figura 15. Detalle de las luminarias en los archivos.	49
Figura 16. Instrumentos para atención a desastres causados por fuego.	50
Figura 17. Sistemas de alarma y detección de humo para atención a desastres causados por fuego	50
Figura 18. Vista de la entrada principal de la Sede antigua Operativa, desde la calle tercera	52
Figura 19. Vista de la entrada principal de la Sede Operativa, predio la Elvira.	53
Figura 20. Vista de la entrada principal depósito de archivo.	53
Figura 21. Desagüe cercano al depósito de archivo.	54
Figura 22. Aéreo de las zonas circundantes a la Sede Operativa	55
Figura 23. Aéreo de las zonas circundantes a la Sede Operativa	55
Figura 24. Costado Izquierdo del Depósito de Archivos en la Sede Operativa	56
Figura 25. Frente del Depósito de Archivos en la Sede Operativa	57
Figura 26. Vista general de la estructura del del Depósito de Archivos en la Sede Operativa	57
Figura 27. Espacio de la pared al inicio de los muebles mobiliarios rodantes ubicados en el depósito de Archivos en la Sede Operativa	58
Figura 28. Plano de ubicación en el depósito de Archivos en la Sede Operativa	59
Figura 29. Seguridad de los mobiliarios y sistemas de movimiento	59
Figura 30. Detalle de los tipos de carpeta, los documentos contenidos y los materiales metálicos que generan manchas en los documentos	60
Figura 31. Ejemplo de cajas y carpetas de conservación entregadas por GTS	60
Figura 32. Equipo de control de humedad, deshumidificador	62
Figura 33. Equipo de aire asistido inyector y extractor.	63
Figura 34. Luminarias del depósito de archivos	63
Figura 35. Sistema de extinción de incendios dentro del depósito de Archivos.	64

Figura 36. Cámara de seguridad depósito de Archivos.	64
Figura 37. Sede de Producción UMV	66
Figura 38. Empresas circundantes a la Sede de Producción UMV.	66
Figura 39. Empresas circundantes a la Sede de Producción UMV	67
Figura 40. Planta de Producción UMV	67
Figura 41. Edificio Administrativo Sede Producción UMV	68
Figura 42. Cajas de archivo de gestión. Sede de Producción	68
Figura 43. Mobiliario de Archivo	69
Figura 44. Extintores para el área de custodia de archivo de la Sede de Producción	70
Figura 45. Ejemplo extra formato doblado dentro de la muestra	72
Figura 46. Ejemplo de dobleces y cintas en mal estado oxidadas	73
Figura 47. Ejemplo oxidación y tintas corridas por exposición a la humedad	74
Figura 48. Ejemplo oxidación y tintas corridas por exposición a la humedad	74
Figura 49. Ejemplo bordes doblados y faltantes por mala manipulación	74
Figura 50. Ejemplo material fotográfico adherido con colbón	75
Figura 51. Ejemplo obra gráfica	75
Figura 52. Ejemplo documentos con quemaduras	76
Figura 53. Ejemplo deterioros frecuentes en las carpetas ubicadas en la bodega # 3.	76
Figura 54. Ejemplo de insectos y suciedad dentro de las carpetas	77
Figura 55. Estado de los expedientes de CIV antes de la intervención	85
Figura 56. Expedientes CIV organizados	87

## LISTA DE GRÁFICAS

	<b>pág.</b>
Gráfica 1. Consolidado de la Sede Administrativa de la UMV	51
Gráfica 2. Evaluación depósitos de archivo	65
Gráfica 3. Evaluación depósitos de archivo.	71

## LISTA DE CUADROS

	pág.
Cuadro 1. Sedes de la UAERMV	19
Cuadro 2. Estado actual de los archivos de gestión.	28
Cuadro 3. Volumen documental de archivos de gestión	31
Cuadro 4. Volumen documental archivo central	32
Cuadro 5. Digitalización 2018	41
Cuadro 6. Digitalización 2019	41
Cuadro 7. Digitalización 2020	41
Cuadro 8. Sedes locativas de la UAERM.	42
Cuadro 9. Mediciones ambientales.	54
Cuadro 10. Equipos de medición de condiciones ambientales.	61
Cuadro 11. Ladrilleras industriales aledañas	66
Cuadro 12. Ficha técnica intervención de expedientes.	79
Cuadro 13. Formato único de Intervención documental – Localidad de Usaquén	88
Cuadro 14. Formato único de Intervención documental – Localidad de Chapinero	89
Cuadro 15. Formato único de Intervención documental – Localidad de Santafé	92
Cuadro 16. Formato único de Intervención documental – Localidad de San Cristóbal	96
Cuadro 17. Formato único de Intervención documental – Localidad de Usme	108
Cuadro 18. Formato único de Intervención documental – Localidad de Tunjuelito	119
Cuadro 19. Formato único de Intervención documental – Localidad de Tunjuelito	122
Cuadro 20. Formato único de Intervención documental – Localidad de Kennedy	128
Cuadro 21. Formato único de Intervención documental – Localidad de Fontibón	135
Cuadro 22. Formato único de Intervención documental – Localidad de Engativá	139
Cuadro 23. Formato único de Intervención documental – Localidad de Suba	146
Cuadro 24. Formato único de Intervención documental – Localidad de Puente Aranda	147
Cuadro 25. Formato único de Intervención documental – Localidad de Teusaquillo	149
Cuadro 26. Formato único de Intervención documental – Localidad de Mártires	152



Cuadro 27. Formato único de Intervención documental – Localidad de Antonio Nariño	154
Cuadro 28. Formato único de Intervención documental – Localidad de Barrios Unidos	157
Cuadro 29. Formato único de Intervención documental – Localidad de Candelaria	160
Cuadro 30. Formato único de Intervención documental – Localidad de Rafael Uribe	163
Cuadro 31. Formato único de Intervención documental – Localidad de Ciudad Bolívar	170

## GLOSARIO

**ACCIÓN DE MOVILIDAD:** se entiende por acción de movilidad el conjunto de actividades superficiales y temporales tendientes a solucionar y garantizar de forma provisional las condiciones de movilidad y seguridad vial que pueden ser causa o generar un accidente de tránsito. Dichos trabajos no implican la intervención de capas inferiores a la carpeta asfáltica, por lo cual no requieren diseño previo para su implementación.<sup>1</sup>

**BACHEO:** la reconformación, el reemplazo o adición de material de base o subbase subyacente a la carpeta deteriorada (bacheo) cuando sea necesario. La reparación de la carpeta asfáltica se realiza usando mezcla asfáltica en frío o en caliente.<sup>2</sup>

**MALLA VIAL LOCAL:** es el Subsistema del Sistema de Movilidad de la Ciudad, que está conformada por los tramos viales cuya principal función es la de permitir la accesibilidad a las unidades de vivienda.<sup>3</sup>

**MANTENIMIENTO PERIÓDICO:** conjunto de actividades superficiales que no comprometen masivamente las capas inferiores de la estructura del pavimento, tendientes a lograr que se alcance el período de diseño o vida útil, conservando su condición de servicio. Constituyéndose así en una práctica preventiva o correctiva. (Parcheo, Bacheo, Colocación de capas asfálticas no estructurales, Reconstrucción o reparación de losas)<sup>4</sup>

**MANTENIMIENTO RUTINARIO:** conjunto de actividades tendientes a lograr el cumplimiento de la vida útil de la estructura vial, constituyéndose en una práctica preventiva. Es un proceso continuo para mantener condiciones de movilidad seguras y cómodas en el proyecto vial. las actividades que contemplan el mantenimiento rutinario son las siguientes: sello de fisuras, sello de juntas, cambio de adoquines, limpieza de sumideros – superficial (cuando se requiera). El mantenimiento rutinario de ciclorrutas y bici carriles incluye sello de fisuras, limpieza de señalización y elementos canalizadores de ciclo infraestructuras, limpieza de obras de drenaje superficiales (cuando se requiere) y limpieza de superficie de rodadura.<sup>5</sup>

**PARCHEO:** el proceso de reparación en pequeñas áreas fracturadas de las

---

<sup>1</sup> UMV. Unidad Administrativa Especial de Rehabilitación y Mantenimiento Vial. Glosario de términos. [en línea]. Bogotá: La Entidad [citado 3, mayo, 2021]. Disponible en Internet : < URL: <https://www.umv.gov.co/portal/glosario-de-terminos-uaermv-2/>>

<sup>2</sup> Ibid.,p.2

<sup>3</sup> Ibid.,p.2.

<sup>4</sup> ARCHIVO GENERAL DE LA NACIÓN. Banco terminológico. [en línea]. Bogotá: La Entidad [citado 11, septiembre, 2020]. Disponible en Internet : < URL: <http://banter.archivogeneral.gov.co/vocab/index.php>>

<sup>5</sup> Ibid.,p.3

carpetas asfálticas (parqueo) La reparación de la carpeta asfáltica se realiza usando mezcla asfáltica en frío o en caliente.<sup>6</sup>

**PROGRAMACIÓN:** es la planificación, organización y administración de tareas y recursos necesarios para llevar a cabo una obra o labor. Normalmente con limitaciones de tiempo y costo.<sup>7</sup>

**REHABILITACIÓN:** conjunto de medidas que se aplican con el fin de recuperar la capacidad estructural del pavimento. Algunas implican el retiro de parte de la estructura existente para colocar posteriormente el refuerzo y otras buscan aprovechar las condiciones superficiales existentes del pavimento. Normalmente, van asociados a la ampliación de los períodos de vida útil en su detalle, se debe hacer estudios y diseños.<sup>8</sup>

**SELLO DE FISURAS:** conjunto de actividades necesarias para sellar grietas que se presenten de forma aislada en carpetas de pavimentos asfálticos, con el propósito de evitar el ingreso de agua y cuerpos extraños, hacia las capas inferiores que conforman la estructura del pavimento, para evitar la posterior pérdida de resistencia, degradación y deterioro.<sup>9</sup>

---

<sup>6</sup> Ibid.,p.3.

<sup>7</sup> Ibid.,p.3

<sup>8</sup> Ibid.,p.3

<sup>9</sup> Ibid.,p.3

## PRESENTACIÓN

El presente documento muestra los resultados obtenidos a partir de la aplicación del instrumento archivístico denominado Tabla de Retención Documental – TRD, en la Unidad Administrativa Especial de Rehabilitación y Mantenimiento Vial - UAERMV de la ciudad de Bogotá. Se plantea como objetivo principal la organización física de 74.25 metros lineales de documentación con 1.870 registros, perteneciente a la serie Historiales de Intervención de los segmentos Viales – CIV de las vigencias 2010 a 2017. Para ello, se elabora un diagnóstico integral de archivo, con el propósito de analizar, condiciones físicas, técnicas, procesos, procedimientos, indicadores y normas propias del contexto institucional implicadas en los procesos de valoración archivística, estableciendo como producto final el inventario documental.

En este sentido, el diagnóstico integral de archivos busca hacer un acercamiento real a la documentación perteneciente a la UAERMV, evaluando los archivos de gestión, el archivo central y los fondos acumulados, custodiados en las diferentes sedes de la entidad (Sede Administrativa, ubicada en la Avenida Calle 26 # 57 – 41 ; Sede Operativa, ubicada Calle 22 d # 120-40 - Predio la Elvira y la Sede de Producción ubicada en Parque Minero Industrial “El Mochuelo” Km 3 Vía Pasquilla)

Es importante resaltar que el diagnóstico integral del archivo de la UAERMV se desarrolló con base a la normatividad archivística vigente expedida por el Archivo General de la Nación; la información se logró a partir de la compilación de la información documentada de proceso de gestión documental, comunicación directa con las dependencias y a través de la inspección de las zonas de almacenamiento con su respectivo registro fotográfico.

A partir de lo anterior, el presente documento se estructura en seis capítulos en donde en el primero se presenta la historia de la institución evaluada y sus aspectos generales; en el segundo se muestra el diagnóstico integral de los archivos; en el tercer capítulo se presenta la ficha de Intervención de los expedientes; en el cuarto, el desarrollo de la intervención de los expedientes, en el quinto se analizan los impactos de la intervención y finalmente en el capítulo sexto se exponen las dificultades y se presentan las recomendaciones

# 1. HISTORIA INSTITUCIONAL

## 1.1 ANTECEDENTES

Los antecedentes históricos de la entidad se pueden rastrear hasta el año de 1868, cuando se crea por primera vez el cargo de “Director de Obras Públicas”<sup>10</sup> que a partir de la fecha y mediante diferentes acuerdos del Concejo de Bogotá fue adquiriendo diferentes tareas, abarcando desde la reglamentación y vigilancia de las obras del Distrito Capital hasta las labores de alumbrado y aseo de la ciudad.<sup>11</sup> Para 1911 con la supresión de la Sección 8 del Ministerio de Obras Públicas y regido por el Acuerdo No. 9 del Concejo, se reorganiza la entidad para poder asumir las cuestiones relacionadas con las obras que se ejecutaban en el municipio de Bogotá, lo cual daría paso a que en 1916<sup>12</sup> se reglamentara la Dirección de Obras Públicas Municipales, último antecedente de la entidad antes de la Ley 72 de 1926 que daría el inicio a la Secretaría de Obras Públicas Municipales.

**1.1.1 Secretaría de Obras Públicas.** Con la Ley 72 del 28 de noviembre de 1926 se otorgan facultades al municipio de Bogotá que en lo referente a la entidad se cuenta mediante el artículo 3º que define que “El Alcalde de Bogotá tendrá un Secretario de Gobierno, uno de Hacienda y otro de Obras Públicas”<sup>13</sup>, dando así origen a la entidad que en ese momento toma por primera vez el nombre de Secretará de Obras Públicas Municipales, heredando las funciones de la precursora Dirección de Obras Públicas Municipales, pero ajustando su estructura interna.

Durante los siguientes 10 años se continúan agregando diferentes funciones a la entidad, entre ellas las más destacables son: el levantamiento del plano del alcantarillado de Bogotá, la ampliación de calles, y la ampliación y actualización del plano general de la ciudad que en 1933 lleva a creación del Departamento de Urbanismo dependiente de la SOP<sup>14</sup>. Estas adiciones a las responsabilidades de la entidad culminan en un nuevo cambio en la estructura de esta en el año de 1936, dando inicio a un segundo periodo que a lo largo de 17 años fueron volviéndose

---

<sup>1</sup> COLOMBIA. PODER EJECUTIVO DE LA UNIÓN. Ordenanza 15 (1868). Orgánico de los archivos nacionales. Bogotá, 1868. p. 2

<sup>11</sup> COLOMBIA. CONCEJO MUNICIPAL DE BOGOTÁ. Acuerdo 6 (28, junio, 1909). Sobre obras públicas municipales. Bogotá: El Concejo, 1909. p. 3.

COLOMBIA. CONCEJO MUNICIPAL DE BOGOTÁ. Acuerdo 2 (1, mayo, 1910) Sobre nombramiento y asignaciones de los empleados Municipales y organización de algunas Oficina. Bogotá: El Concejo, 1910. p. 1

<sup>12</sup> COLOMBIA. CONCEJO MUNICIPAL DE BOGOTÁ. Acuerdo 5 (17, marzo, 1916). Orgánico de las Obras Públicas Municipales. Bogotá: El Concejo, 1916. p. 1

<sup>13</sup> COLOMBIA. CONGRESO DE LA REPUBLICA. Ley 72. (29, noviembre, 1926). Sobre facultades al Municipio de Bogotá. Bogotá, 1926. p. 23

<sup>14</sup> COLOMBIA. CONCEJO MUNICIPAL DE BOGOTÁ. Acuerdo 28 (11, agosto, 1933). Por el cual se crea el Departamento de Urbanismo en la Secretaría de Obras Públicas Municipales, se reforma el artículo 3º. Del Acuerdo número 21 de 1929 y se dictan otras disposiciones. Bogotá: El Concejo, 1933. p. 1.

cada vez más definidos y específicos. Es por ello por lo que en 1950 se da una nueva modificación a la estructura orgánica<sup>15</sup> (en gran medida influenciada por los cambios provocados en la ciudad por el Bogotazo) guiada por el llamado Plan Piloto de Le Corbusier y encaminada a preparar a la entidad para la entrada en acción del Plan Regulador de Wiener y Sert<sup>16</sup>.

Ya avanzada la década de los 50's, con la creación (y posterior separación) de la Oficina de Planeación Distrital, la declaración de Distrito Especial para la ciudad de Bogotá y la incorporación de Usme, Bosa, Fontibón, Engativá, Suba y Usaquén, la separación de la alcaldía mayor y las alcaldías menores<sup>17</sup> y la creación de la Empresa de Acueducto y Alcantarillado de Bogotá<sup>18</sup> y la Empresa de Energía Eléctrica de Bogotá; las funciones de la Secretaría varían de manera notable por lo cual en 1961 el Concejo modifica la estructura interna mediante el Acuerdo 42.

De esta manera comienza en la década de los 60s el cuarto periodo de la Secretaría de Obras Públicas, durante el cual se darían cambios significativos en la misionalidad de la entidad, pues pasó de enfocarse en labores de planeación (como la elaboración del Plano de Zonificación Generalizada) a labores de construcción e intervención de infraestructura, iniciando de esta manera una transición de un ente regulador a un ente de intervención, aunque dicha transición aún demoraría un par de décadas en consolidarse.

La Secretaría de Obras Públicas termina la década con la construcción de obras ejemplares como la Avenida del Congreso Eucarístico (actual Avenida 68) que conecta con la calle 100 y la autopista norte, con la calle 80 y la salida a la autopista a Medellín, con la calle 26 y su conexión al aeropuerto El Dorado y finalmente con la calle 13 y con la autopista sur. Es el prestigio y reconocimiento adquiridos gracias a la eficiencia con la cual se desarrollaron estas obras lo que posiciona a la Secretaría como la entidad ideal para estar al frente de "las obras de mantenimiento del espacio público de la movilidad y del equipamiento de los lugares destinados a la recreación"<sup>19</sup>, ya que con la creación del Instituto de Desarrollo Urbano las labores de planeación pasan paulatinamente a ser responsabilidades de dicho Instituto.

De este modo se evidencia un nuevo cambio en la Secretaría en el año de 1971,

---

<sup>15</sup> COLOMBIA. ALCALDÍA MAYOR DE BOGOTÁ. Decreto 665 (2, diciembre, 1950). Por el cual se reorganiza la Secretaría de Obras Públicas Municipales. Bogotá: La Alcaldía, 1950. p. 3.

<sup>16</sup> COLOMBIA. ALCALDÍA MAYOR DE BOGOTÁ. Decreto 185 (5, abril, 1951). Por el cual se adopta el Plan Piloto de la ciudad y se dictan normas sobre urbanismo y servicios públicos. Bogotá: La Alcaldía, 1951. p. 3.

<sup>17</sup> COLOMBIA. CONGRESO DE LA REPÚBLICA. Decreto 3640 (17, diciembre, 1954). Por el cual se organiza el Distrito Especial de Bogotá." Bogotá: El Congreso, 1954. p. 3

<sup>18</sup> COLOMBIA. CONCEJO MUNICIPAL DE BOGOTÁ. Acuerdo 105 (9, diciembre, 1955). Por el cual se aprueba en todas sus partes un contrato con el Banco Central Hipotecario. Bogotá: El Concejo, 1955. p. 1

<sup>19</sup> NUÑEZ, Saydi. Historia Institucional de la Secretaría de Obras Públicas de Bogotá 1922-2002. Bogotá: Alcaldía Mayor de Bogotá, 2006. p. 29.

dando el paso a un modelo de organización interna de Divisiones con Secciones subordinadas que se mantendría hasta el año de 1994. Sin embargo, debe tenerse en cuenta que en el año de 1986 se da una nueva reestructuración interna que, aunque no cambia el modelo de divisiones/secciones, si aumenta considerablemente su cantidad y especifica mucho más las funciones de cada oficina. Esta modificación estructural de 1986 obedece a que durante la primera mitad de la década de los 80's la Secretaría de Obras Públicas "tuvo gran importancia estratégica como entidad que maneja las reconstrucciones o pavimentaciones viales más locales o barriales" en respuesta a la explosión demográfica que resultó en una cantidad creciente de barrios nuevos que necesitaban ser conectados a la infraestructura vial<sup>20</sup>.

Para diciembre de 1994 con el Decreto 850 del alcalde Mayor de Bogotá, la entidad cambia radicalmente su estructura interna, obedeciendo tanto a las nuevas leyes y normas derivadas de los cambios constitucionales del '91 como a las necesidades que surgían de sus labores actuales: mantenimiento de la malla vial y atención de emergencias y, después de la supresión de la Secretaría de la administración central, el manejo del "tiempo y el espacio público de la movilidad, en torno al IDU"<sup>21</sup>.

Aquí la Secretaría de Obras Públicas se dedica a recuperar la malla vial que se encontraba en un estado crítico, a la par de intenta organizar el transporte público de la ciudad. Este último asunto, sin embargo, terminó en manos del IDU por el traslado de funciones tanto de la Secretaría de Obras Publicas como de la Secretaría de Tránsito y Transporte al Instituto.

Finalmente la Secretaría de Obras Públicas, durante los años 1998<sup>22</sup> y 1999<sup>23</sup> traen cambios en la estructura orgánica de la entidad orientados a optimizar la capacidad de esta para intervenir y mantener la malla vial de la ciudad con la premisa de lograr "la adecuación de la entidad a los nuevos ordenes sociales, persiguiendo el mínimo de costos y el máximo de productividad con calidad", lo que se tradujo en una drástica reducción de oficinas y de personal teniendo en cuenta que la intervención vial se convirtió en el objetivo primario – y casi exclusivo – de la Secretaria desde

---

<sup>20</sup> BUATISTA, Luis M. Estudios de urbanismo: planeamiento de la ciudad de Bogotá. Bogotá: Imprenta Municipal, 1932. p. 90.

En Bogotá el sector de construcción de vivienda aumento en un 52% en ese periodo, y el 23.43% de ese total eran viviendas informales, por lo cual la labor de la Secretaría fue crítica cuando se trató de intervenir dichas zonas.

<sup>21</sup> BUATISTA, Op. cit., p.98.

<sup>22</sup> COLOMBIA. ALCALDÍA MAYOR DE BOGOTÁ. Resolución 712 (28, diciembre, 1998). Por la cual se expide y actualiza el Manual Especifico de Funciones y Requisitos de los diferentes empleos de la Planta Global de cargos de la Secretaría de Obras Públicas del Distrito. Bogotá: La Alcaldía, 1998. p. 3.

<sup>23</sup> COLOMBIA. ALCALDÍA MAYOR DE BOGOTÁ. Decreto 656 (22, septiembre, 1999). por el cual se modifica la estructura organizacional de la Secretaría de Obras Públicas del Distrito, se determinan las funciones de las dependencias y se dictan otras disposiciones. Bogotá: La Alcaldía, 1999. p. 3.

que comenzaron a migrarse funciones al IDU, sentando así los argumentos para la transformación final en la Unidad de Mantenimiento Vial.

Ahora bien, la Unidad Administrativa Especial de Rehabilitación y Mantenimiento Vial (en adelante UAERMV) se creó mediante el Acuerdo 257 del 30 noviembre de 2006, expedido por el Concejo de Bogotá D.C., esta reforma administrativa transformó la Secretaria de Obras Públicas de Bogotá en la Unidad de Mantenimiento Vial (en adelante UMV) y le dio por objeto programar y ejecutar las obras necesarias para garantizar la rehabilitación y el mantenimiento periódico de la malla vial local, así como la atención inmediata de todo el subsistema de la malla vial cuando se presenten situaciones imprevistas que dificulten la movilidad en el Distrito Capital.

La UMV en desarrollo de su objeto institucional tiene las siguientes funciones<sup>24</sup>:

- a) Programar y ejecutar los planes y proyectos de rehabilitación y mantenimiento de la malla vial local.
- b) Suministrar la información para mantener actualizado el Sistema de Gestión de la Malla Vial del Distrito Capital, con toda la información de las acciones que se ejecuten.
- c) Programar y ejecutar las acciones de mantenimiento y aquellas que sean necesarias para atender las situaciones imprevistas que dificulten la movilidad en la red vial de la ciudad.
- d) Atender la construcción y desarrollo de obras específicas que se requieran para complementar la acción de otros organismos y entidades como la Secretaría de Ambiente y el Fondo de Prevención y Atención de Emergencias – FOPAE o quienes hagan sus veces.<sup>25</sup>

Actualmente la institución tiene tres sedes: la sede Administrativa, ubicada en la Avenida Calle 26 No. 57 – 41, torre 8, pisos 7 y 8. PBX: 377 9555, la sede Operativa ubicada en la Calle 22 D # 120 – 40 Fontibón y la sede de Producción ubicada en el Parque Minero Industrial “El Mochuelo”. Km 3 vía a Pasquilla de la localidad Ciudad Bolívar.

## **1.2 ASPECTOS GENERALES DE LA ENTIDAD**

**Misión.** “Somos una entidad técnica y descentralizada de Bogotá D.C., que

---

<sup>24</sup> COLOMBIA. CONCEJO DE BOGOTÁ. Acuerdo 257 (30, enero, 2006). Por el cual se dictan normas básicas sobre la estructura, organización y funcionamiento de los organismos y de las entidades de Bogotá, Distrito Capital, y se expiden otras disposiciones. Bogotá: El Concejo, 1933. p. 1.

<sup>25</sup> Ibid.,p.11.



conserva la malla vial local construida, atiende situaciones imprevistas que dificultan la movilidad y brinda apoyo interinstitucional, con el propósito de mejorar la movilidad y disminuir la accidentabilidad en beneficio de una mejor calidad de vida de los ciudadanos”<sup>26</sup>.

**Visión.** “En el 2023 seremos una entidad referente con la implementación de un modelo adecuado, sostenible y eficiente de conservación de la malla vial, con la aplicación de nuevas tecnologías y contando con talento humano diligente y comprometido con los valores institucionales, contribuyendo al mejoramiento de la movilidad de Bogotá D.C.”<sup>27</sup>

### **Valores corporativos**

- 1) Honestidad
- 2) Justicia
- 3) Diligencia
- 4) Compromiso
- 5) Respeto<sup>28</sup>

### **1.3 ESTRUCTURA ORGANIZACIONAL**

De conformidad con el Acuerdo No. 011 de 12 de octubre de 2010: “Por el cual se establece la estructura organizacional de la Unidad Administrativa Especial de Rehabilitación y Mantenimiento Vial, las funciones de sus dependencias y se dictan otras disposiciones”<sup>29</sup>, la siguiente es su conformación:

- Consejo Directivo
- Dirección General
  - Oficina de Control Interno
  - Oficina Asesora Jurídica
  - Oficina Asesora de Planeación
- Secretaría General
- Subdirección Técnica de Mejoramiento de la Malla Vial Local
- Subdirección Técnica de Producción e Intervención
- Gerencia de Producción

---

<sup>26</sup> ALCALDÍA MAYOR DE BOGOTÁ. Unidad Administrativa Especial de Rehabilitación y Mantenimiento Vial [en línea]. Bogotá: La Entidad [citado 3, junio, 2021]. Disponible en Internet: < URL:<https://redempresarial.movilidadbogota.gov.co/>>

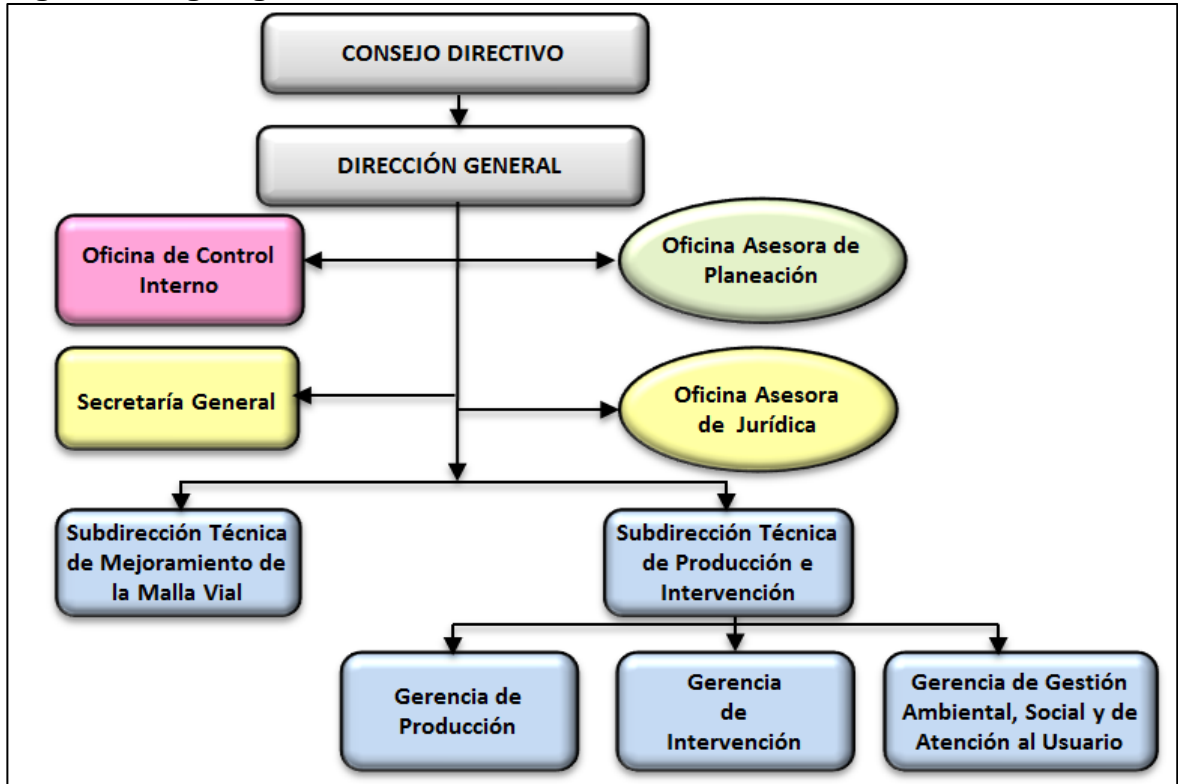
<sup>27</sup> Ibid.,p.2

<sup>28</sup> Ibid.,p.2.

<sup>29</sup> COLOMBIA. CONCEJO DIRECTIVO DE LA UNIDAD ADMINISTRATIVA ESPECIAL DE REHABILITACIÓN Y MANTENIMIENTO VIAL. Acuerdo 011 (12, octubre, 2010). Por el cual se establece la estructura organizacional de la Unidad Administrativa Especial de Rehabilitación y Mantenimiento Vial, las funciones de sus dependencias y se dictan otras disposiciones. Bogotá: La Entidad, 2010. p. 1.

- Gerencia de Intervención
- Gerencia Ambiental, Social y Atención al Usuario

**Figura 1. Organigrama de la entidad**



Fuente: ALCALDÍA MAYOR DE BOGOTÁ. Unidad Administrativa Especial de Rehabilitación y Mantenimiento Vial [en línea]. Bogotá: La Entidad [citado 3, junio, 2021]. Disponible en Internet: < URL:<https://redempresarial.movilidadbogota.gov.co/>>

## 2. DIAGNÓSTICO INTEGRAL DE ARCHIVOS

### 2.1 OBJETIVO GENERAL

Elaborar el diagnóstico integral de archivo y conservación de la documentación de la UAERMV, con el fin de Identificar el estado actual del acervo documental de la entidad para identificar deficiencias, oportunidades y acciones de mejora relacionadas con la función archivística de la entidad.

### 2.2 ALCANCE

El diagnóstico integral de archivos busca hacer un acercamiento real a la documentación perteneciente a la UAERMV, evaluando los archivos de gestión, el archivo central y los fondos acumulados, custodiados en las diferentes sedes de la entidad, de acuerdo con la siguiente información:

**Cuadro 1. Sedes de la UAERMV**

Sedes	Dirección	Descripción
<b>Sede Administrativa</b>	Avenida Calle 26 No. 57 – 41, torre 8, piso 7 y 8	Archivo de gestión
<b>Sede Operativa</b>	Calle 22 d # 120-40. Predio la Elvira	Archivo central, archivo de gestión, Fondo Acumulado Secretaría de Obras Públicas
<b>Sede de Producción</b>	Parque Minero Industrial “El Mochuelo”. Km 3 vía a Pasquilla de la localidad Ciudad Bolívar	Archivo de gestión

Fuente: Elaboración propia

### 2.3 METODOLOGÍA

El Diagnóstico Integral del Archivo de la UAERMV se desarrolló con base a la normatividad archivística vigente expedida por el Archivo General de la Nación; la información se logró a partir de la compilación de la información documentada de proceso de gestión documental, comunicación directa con las dependencias y a través de la inspección de las zonas de almacenamiento con su respectivo registro fotográfico.

De igual forma, se ejecutó el reconocimiento general de las instalaciones físicas de las zonas que contienen material de archivo, identificando la pertinencia de las locaciones, las condiciones de estas, las medidas de emergencia que en cada sede se presentan y las condiciones del mobiliario, también se hizo una medición puntual en metros lineales de los archivos de gestión y del archivo central, que nos permitieran identificar con mayor precisión los archivos que contiene la entidad.

Es necesario recordar que se desarrolló el análisis de la muestra del 5% de la

documentación existente en los depósitos de la Unidad, buscando conocer el estado de conservación en relación con los deterioros físicos (rasgaduras, perforaciones, manchas, faltantes, presencia de adhesivo activo, entre otros), revelando el parte correcto de las condiciones reales en que se contienen los archivos de la UMV. Posteriormente se realizó la recopilación y análisis de la información obtenida, lo cual permitió de una manera general establecer las debilidades, oportunidades, amenazas y fortalezas del archivo de la entidad

## **2.4 CONTEXTO DE LA FUNCIÓN ARCHIVÍSTICA EN LA UNIDAD ADMINISTRATIVA ESPECIAL DE REHABILITACIÓN Y MANTENIMIENTO VIAL GESTIÓN DOCUMENTAL**

El acuerdo del Concejo No. 257 del 30 de noviembre de 2006<sup>30</sup> transforma la Secretaría de Obras Públicas del Distrito Capital UAERMV convirtiéndose en una entidad descentralizada e independiente de carácter técnico con personería jurídica, autonomía presupuestal y con patrimonio propio.

El artículo 119 del mismo acuerdo fijó como término para la implementación de la organización distrital un plazo máximo de seis (6) meses para perfeccionar la estructura administrativa y por razón de la transformación de la Secretaría de Obras Públicas a la UAERMV, se hizo necesario la supresión de la planta de cargos de la SOP para ser viable la puesta en marcha de la nueva entidad.

A partir de este suceso, la UAERMV ha generado documentos de vital importancia en diferentes soportes y formatos, los cuales, son el testimonio de las actividades estratégicas, misionales, de apoyo y de autoevaluación de acuerdo con su misionalidad, la cual tiene por objeto programar y ejecutar las obras necesarias para garantizar la rehabilitación y el mantenimiento periódico de la malla vial local, intermedia y rural, así como la atención inmediata de todo el subsistema de la malla vial cuando se presenten situaciones imprevistas que dificulten la movilidad en el Distrito Capital.

En este sentido, La UAERMV está estructurada por diez 10 dependencias, las cuales tienen 17 procesos a cargo.

El proceso de Gestión Documental a cargo de la Secretaria General está conformado por un grupo de profesionales que apoyan la gestión del proceso, entre los cuales se encuentran dos Archivistas, una Restauradora, una Abogada, una Ingeniera Industrial y una Administradora Pública; el grupo de tecnólogos, técnicos

---

<sup>30</sup> COLOMBIA. CONCEJO DE BOGOTÁ. Acuerdo 257, Op. cit., p.5.

Artículo 109 del Acuerdo 257 de 2006 modificado por el artículo 95 del Acuerdo Distrital 761 de 2020 el cual modificó las funciones de la UAERMV.

COLOMBIA. CONCEJO DE BOGOTÁ. Acuerdo 761 (11, junio, 2020). Por medio del cual se adopta el Plan de desarrollo económico, social, ambiental y de obras públicas del Distrito Capital 2020-2024 "Un nuevo contrato social y ambiental para la Bogotá del siglo XXI". Bogotá: El Concejo, 2020. p. 1.

y auxiliares que son los encargados de realizar la organización, intervención y control de calidad del archivo central y atender las solicitudes de préstamos y consultas realizadas por los clientes internos y externos. La ventanilla de Correspondencia cuyas funciones son la radicación, clasificación y distribución de los documentos tramitados por la entidad también está a cargo de Gestión Documental, la oficina se encuentra ubicada en el piso octavo de la sede administrativa, el envío de la mensajería se realiza a través de un contrato establecido con la empresa 472. La oficina de atención a la ciudadanía sede principal se encuentra ubicada en la calle 22 d # 120-40. Predio la Elvira, y el otro punto de atención ubicado en el Piso octavo de la sede administrativa frente a la oficina de correspondencia y es un proceso a cargo de la Secretaría General.

Actualmente la custodia y conservación de los documentos producidos por la UAERMV, se encuentra distribuida entre las sedes de la entidad.

#### **Ubicación Sedes de la UAERMV:**

- 1) Sede Administrativa ubicada en la Avenida Calle 26 # 57 – 41
- 2) Sede Operativa ubicada Calle 22 d # 120-40. Predio la Elvira
- 3) Sede de Producción ubicada en Parque Minero Industrial “El Mochuelo” Km 3 Vía Pasquilla.

#### **2.5 SUBSISTEMA INTERNO DE GESTIÓN DOCUMENTOS Y ARCHIVOS -SIGA**

El Subsistema Interno de Gestión Documental y Archivo (En adelante SIGA) tiene como objetivo estandarizar y reglamentar los procesos sobre la documentación que se produce o recibe en cumplimiento de las funciones de la entidad.

Los lineamientos de la gestión documental están definidos en el Decreto 2609 de 2012 compilado en el 1080 de 2015, dentro de la normatividad citada se definen ocho procedimientos que interactúan en la gestión documental desde la producción hasta la disposición final de los documentos, sin importar el tipo de soporte en que se generen, estos procedimientos son: planeación, producción, gestión y trámite, organización, transferencias, disposición de los documentos, preservación a largo plazo. La planeación y la valoración son considerados operaciones transversales que interactúan en todo el ciclo de la gestión documental.

A nivel distrital, la Secretaría General de la Alcaldía Mayor de Bogotá generó un lineamiento distrital denominado décimo tercer lineamiento, donde se articula las operaciones de la gestión documental definidas en el Decreto 2609 de 2012 compilado en el 1080 de 2015 en el contexto del Sistema Integrado de Gestión SIG, que define estos ocho procedimientos como operaciones que interactúan dentro del SIGA

Los procedimientos de la gestión documental están enmarcados y normalizados

dentro del Sistema Integrado de Gestión de UAERMV, la caracterización del SIGA permite a la entidad una adecuada estructura organizacional para el desarrollo de sus funciones, verificando el cumplimiento de las condiciones que hacen posible el desarrollo de la función misional de la entidad.

En este orden de ideas se establecen las ocho operaciones definidas así desde el lineamiento Décimo tercero<sup>31</sup>, para la ejecución y puesta en marcha de las actividades que operativizan la gestión documental y la administración de archivos dentro de la entidad.

Mediante el Decreto Distrital 514 de 2006 "Por el cual se establece que toda entidad pública a nivel Distrital debe tener un Subsistema Interno de Gestión Documental y Archivos (SIGA) como parte del Sistema de Información Administrativa del Sector Público"<sup>32</sup>.

" Toda entidad y organismo de la administración Distrital debe contar con un Subsistema Interno de Gestión Documental y Archivo (SIGA), conformado por la unidad de correspondencia, los archivos de gestión, y el archivo central" (Artículo 6 de Decreto 828 de 2018)<sup>33</sup>

Así mismo, El SIGA, formará parte del sistema de planeación y gestión que se desarrolle en el Distrito Capital en virtud de disposiciones nacionales y procesos de modernización de la administración pública.

Por su parte en el artículo 7 del Decreto 828 de 2018 enuncia que son funciones de la dependencia encargada del SIGA en cada entidad y organismo distrital:

- a) Liderar la implementación de la política de gestión documental en el marco del Modelo Integrado de Planeación y Gestión —MIPG—.
- b) Participar con las instancias competentes en la formulación de las políticas, planes y programas institucionales para el desarrollo de la función archivística.

---

<sup>31</sup> ALCALDÍA MAYOR DE BOGOTÁ. Secretaría General. Décimo tercer lineamiento: Procesos de Gestión Documental en el SIG. 2015. [en línea]. Bogotá: La Empresa [citado 3 junio, 2008]. Disponible en Internet : < URL: [http://secretariageneral.gov.co/sites/default/files/lineamientosdistritales/L\\_13%20Proceso%20de%20%20Gesti%C3%B3n%20Documental%20en%20el%20SIG.pdf](http://secretariageneral.gov.co/sites/default/files/lineamientosdistritales/L_13%20Proceso%20de%20%20Gesti%C3%B3n%20Documental%20en%20el%20SIG.pdf)>

<sup>32</sup> COLOMBIA. ALCALDÍA MAYOR DE BOGOTÁ. Decreto 514 (20, diciembre, 2006). Por el cual se establece que toda entidad pública a nivel Distrital debe tener un Subsistema Interno de Gestión Documental y Archivos (SIGA) como parte del Sistema de Información Administrativa del Sector Público. Bogotá: La Alcaldía, 2006. p. 3.

<sup>33</sup> COLOMBIA. ALCALDÍA MAYOR DE BOGOTÁ. Decreto 828 (27, diciembre, 2018). Por el cual se regula el Sistema Distrital de Archivos y se dictan otras disposiciones. Bogotá: La Alcaldía, 2018. p. 3.

- c) Planear, dirigir y controlar los procesos y procedimientos requeridos para la función archivística.
- d) Coordinar la implementación de directrices, lineamientos y estándares de gestión documental en los archivos de gestión de la entidad.
- e) Incorporar tecnologías de la información y la comunicación en los procesos de la gestión documental y en la administración de archivos.
- f) Propender por el desarrollo de la cultura archivística al interior de la organización
- g) Preparar y realizar las transferencias secundarias de acuerdo con la normativa vigente.
- h) Elaborar y mantener actualizados los instrumentos archivísticos y herramientas requeridas para la gestión documental.
- i) Gestionar los recursos presupuestales requeridos para el óptimo funcionamiento de la dependencia.
- j) Coordinar el personal bajo su dirección.
- k) Articularse con las instancias responsables de las Políticas de Gestión y Desempeño Institucional de que trata el Decreto 1499 de 2017.<sup>34</sup>

A su vez, en el Decreto Distrital 591 de 2018<sup>35</sup> se adoptó el Modelo Integrado de Planeación y Gestión –MIPG para el nivel distrital como marco de referencia para el ajuste para el diseño, implementación y mejora continua del Sistema Integrado de Gestión Distrital (SIGD) con el fin de fortalecer los procedimientos de gestión y control al interior de las entidades distritales y adecuar la institucionalidad del sistema con el modelo nacional.

Así las cosas con la inmersión del MIPG se establecen los lineamientos de gestión documental a través de la Política de Gestión Documental cuyo propósito es: “lograr mayor eficiencia para la implementación de la gestión documental y Administración de Archivos para: propiciar la transparencia en la gestión pública y el acceso a los archivos como garante de los derechos de los ciudadanos, los servidores públicos y las entidades del Estado; recuperar, preservar y difundir el patrimonio documental de la nación en diferentes medios y soportes como fuente de memoria e identidad cultural...”<sup>36</sup> descrita en la dimensión de Información y comunicación.

---

<sup>34</sup> Ibid.,p.9.

<sup>35</sup> COLOMBIA. ALCALDÍA MAYOR DE BOGOTÁ. Decreto 591 (16, octubre, 2018). "Por medio del cual se adopta el Modelo Integrado de Planeación y Gestión Nacional y se dictan otras disposiciones. Bogotá: La Alcaldía, 2018. p. 3.

<sup>36</sup> Ibid.,p.5.

A su vez se complementa con la Política de Transparencia, acceso a la información pública y lucha contra la corrupción que busca “garantizar el ejercicio del derecho fundamental de acceder a la información pública a los ciudadanos y responderles de buena fe, de manera adecuada, veraz, oportuna y gratuita a sus solicitudes de acceso a la información pública”.<sup>37</sup>

Adicionalmente, se relaciona en la Dimensión Gestión del Conocimiento y la Innovación en cuanto al conocimiento que se genera o produce en una entidad plasmado en documentos es clave para su aprendizaje y su evolución.

**2.5.1 Instrumentos archivísticos.** De conformidad con el artículo 8 del Decreto 2609 de 2012<sup>38</sup> la gestión documental en las entidades públicas se desarrollará a partir de los siguientes instrumentos archivísticos:

**a) Política de Gestión Documental.** La UMV cuenta con una Política de Gestión Documental, la cual fue elaborada de conformidad con la normatividad vigente y alineada con la planeación estratégica de la UAERMV, aprobada mediante acta No 002 del Comité Interno de Archivos celebrado el 27 de junio de 2019.

**b) CCD-TRD.** La UMV en la actualidad cuenta con el cuadro de clasificación documental y con las Tablas de Retención Documental adoptadas en la entidad por medio de la Resolución 061 de 2019, aprobadas por el Archivo Distrital y convalidada por el Consejo Distrital de Archivos de Bogotá a través de la comunicación radicada en la UAERMV bajo el No 20181120146322 de fecha 19 octubre de 2018.

**c) Tablas de Valoración Documental (TVD).** Las TVD fueron aprobadas por el Comité Institucional de Gestión y Desempeño mediante acta No 005 del 28 de abril de 2020.

La UMV remitió través del radicado No 20201120020751 del 30 de abril de 2020 las Tablas de Valoración Documental de la Secretaría de Obras Públicas al Archivo Distrital para su aprobación y convalidación ante el Consejo Distrital de Archivo.

**d) Programa de Gestión Documental (PGD).** La UMV cuenta con un programa de gestión documental aprobado por el Comité Interno de Archivo mediante Acta 002 de 2019, y adoptado a través de la Resolución 061 de 2019, en la actualidad el PGD se encuentra en proceso de actualización y ajuste acorde con lo establecido en el Plan de Acción Institucional vigencia 2020.

---

<sup>37</sup> Ibid.,p.3.

<sup>38</sup> COLOMBIA. CONGRESO DE LA REPÚBLICA. Decreto 2609 (14, diciembre, 2012). Por el cual se reglamenta el Título V de la Ley 594 de 2000, parcialmente los artículos 58 y 59 de la Ley 1437 de 2011 y se dictan otras disposiciones en materia de Gestión Documental para todas las Entidades del Estado. Bogotá: El Congreso, 2012. p. 3.



**e) Plan Institucional de Archivos PINAR.** La UVM cuenta con el Plan Institucional de Archivos PINAR aprobado por el Comité Interno de Archivo en sesión del 27 de junio de 2019.

El Plan Institucional de Archivos se actualizó teniendo en cuenta la definición y priorización de aspectos críticos, contexto estratégico de la gestión documental, la reformulación de los planes y proyectos, alineados con la planeación estratégica de la Entidad.

**f) Inventario Documental.** La UVM en la actualidad usa el formato establecido por el Archivo General de la Nación en el Acuerdo 042 de 2002. Este formato está aprobado por el Sistema de Gestión de Calidad. La entidad cuenta con los Inventario Documentales del Archivo Central (Sede Operativa) y con el Inventario del Fondo Documental Acumulado de SOP.

Respecto a los inventarios documentales de sus archivos de gestión, para la vigencia 2020 se presentó cronograma de visitas con el fin de prestar apoyo para la elaboración de los inventarios documentales a cada una de las dependencias de la Entidad, el cual fue aprobado mediante correo electrónico del día 26 de marzo de 2020 por parte de la Secretaría General.

**g) Modelo de requisitos para la gestión de documentos electrónicos.** La UVM cuenta con un modelo de requisitos para la gestión de documentos electrónicos acorde con los lineamientos del Archivo General de la Nación. Adicionalmente, se formuló el Programa de Gestión de Documento Electrónico, el cual enuncia las directrices y parámetros para la gestión electrónica de documentos en la entidad. Así mismo fue aprobado mediante Acta No 002 del Comité Interno de Archivos del 27 de junio de 2019.

**h) Tablas de control de acceso.** La UVM cuenta con Tablas de Control de Acceso aprobadas mediante acta No 002 del Comité Interno de Archivos del 27 de junio de 2019, así mismo, cuenta con un campo de clasificación de acceso público y restringido a la información dentro de las Tablas de Retención Documental para cada una de las series y subseries documentales consignadas en la tabla.

**i) Sistema Integrado de Conservación (SIC).** La UVM cuenta con el Sistema Integrado de Conservación SIC conforme al Acuerdo 006 de 2014, contemplando los programas que debe contener el Plan de Conservación Documental para la Entidad, aprobado por Acta No 002 del Comité Interno de Archivos del 27 de junio de 2019.

Actualmente se encuentra en proceso de actualización y formulación del Plan de Preservación Digital a Largo Plazo.

**j) Índice de Información clasificada y reservada.** La UVM cuenta con el Índice

de información clasificada y reservada acorde con lo establecido en el Índice de Transparencia y el Plan de Adecuación y sostenibilidad - MIPG.

**k) Banco terminológico.** La UMV cuenta el Banco Terminológico, se elabora para dar cumplimiento a lo establecido en materia documental en el Decreto 1080 de 2015, específicamente en su artículo 2.8.2.5.8. Instrumentos archivísticos para la gestión documental. Así mismo, fue aprobado mediante acta No 002 del Comité Interno de Archivos del 27 de junio de 2019.

**l) Protocolo para el tratamiento de archivos relativos a los Derechos Humanos y Derecho Internacional Humanitario.** La UMV cuenta con un protocolo para el tratamiento de archivos relativos a los Derechos Humanos y Derecho Internacional Humanitario de acuerdo a los lineamientos impartidos por el Archivo General de la Nación y de conformidad con el Acuerdo 004 de 2015.

**m) Los mapas de procesos, flujos documentales y la descripción de las funciones de las unidades administrativas de la entidad.** El Mapa de Procesos es la representación gráfica de la estructura de procesos de la UAERMV, el cual contribuye de forma significativa al logro de los resultados institucionales representados en productos y servicios a los ciudadanos conforme al quehacer institucional.

**Figura 2. Calidad**



Fuente: UMV. Unidad de Mantenimiento Vial. Modelo de calidad. [en línea]. Bogotá: La Entidad [citado 3, mayo, 2021]. Disponible en Internet: < URL: <https://www.umv.gov.co/sisgestion2019/sgc.php>>

La documentación que compone el Sistema de Gestión de Calidad de la UAERMV

se encuentra publicada en la página Web de la Entidad, link <https://www.umv.gov.co/sisgestion2019/sgc.php>.

En los documentos de caracterización de los procesos se evidencia la interacción entre los procesos: Se identifican los Insumos (de que procesos o partes interesadas entra la información y su descripción), procedimientos y los Productos/Servicios (hacia qué proceso o partes interesadas sale lo realizado por el proceso y que tipo de información/productos sale).

**2.5.2 Procesos de Gestión Documental.** Actualmente la UMV, cuenta con nueve procesos de apoyo a cargo de la Secretaría General, uno de ellos es el proceso de gestión documental, quien a su vez tiene a cargo los siguientes procedimientos:

- GDO-PR-001: procedimiento producción trámite y distribución de documentos
- GDO-PR-002: procedimiento administración archivos de gestión y transferencias primarias
- GDO-PR-003: procedimiento administración archivo central y transferencias secundarias.
- GDO-PR-004: procedimiento consulta y préstamo de documentos.

A su vez, la UMV cuenta con el Instructivo para la eliminación de archivos con el objetivo de establecer los lineamientos para la eliminación de documentos de apoyo en cada una de las dependencias de la UMV y de los documentos en el Archivo Central, según su disposición final consignada en las Tablas de Retención Documental – TRD y las Tablas de Valoración Documental – TVD convalidadas y de conformidad con la caracterización del proceso de GDOC.

Así mismo, fue aprobado mediante Acta No 002 del Comité Interno de Archivos del 27 de junio de 2019.

## **2.6 INDICADORES DE GESTIÓN ASOCIADOS AL PROCESO DE GESTIÓN DOCUMENTAL**

Actualmente el proceso de gestión documental cuenta con cuatro indicadores de gestión que permiten cuantificar el avance de los objetivos establecidos por el proceso y se encuentran alineados con los procedimientos anteriormente enunciados y con la caracterización del proceso, los cuales se enuncian a continuación:

- GDOC-IND-001-V1. Finalización de los trámites en el SGDEA - Aplicativo Orfeo

- GDOC-IND-002-V2. Atención de consultas del archivo central y de gestión
- GDOC-IND-003-V1. Cumplimiento de los trámites en el SGDEA -Aplicativo Orfeo
- GDOC-IND-004-V1. Ejecución cronograma de transferencias primarias

## 2.7 COMPONENTE ARCHIVÍSTICO

La UAERMV desde el año 2018 ha adelantado acciones para el desarrollo y mejora de la función archivística en la entidad, con la elaboración, actualización e implementación de los instrumentos archivísticos descritos en el Decreto 1080 de 2015, así mismo en aras de la organización de los archivos se han brindado acompañamientos, capacitaciones y apoyo a las diferentes dependencias y procesos de la entidad para la organización de sus archivos de gestión, logrado una mejora optima en la aplicación de las Tablas de Retención Documental.

A continuación, se describe estado actual de los archivos de gestión, archivo central, sistema de gestión de documentos electrónicos de archivo (ORFEO), ventanilla de correspondencia y gestión de documentos electrónicos de archivo.

**2.7.1 Archivos de gestión de la UAERMV.** El proceso de gestión documental actualmente cuenta con un cronograma de transferencias primarias aprobado por el Comité Institucional de Gestión y Desempeño de la UAERMV como mapa de ruta para las transferencias primarias la aplicación de las TRD en las dependencias, como complemento cuenta con un cronograma de visitas y acompañamiento a las dependencias para adelantar esta labor en los archivos de gestión.

A continuación, se describe el estado actual de los archivos de gestión de UAERMV

**Cuadro 2. Estado actual de los archivos de gestión.**

Dependencia y/o proceso	Organización	Inventario documental
Dirección General	Expedientes organizados conforme la TRD de las 4 series que tiene.	Elaborado en el Formato Único de Inventario Documental
Oficina Asesora de Planeación	Expedientes organizados conforme la TRD, falta el proceso de foliación. Pendiente por ubicar y consolidar el expediente correspondiente a la serie Modificaciones Presupuestales.	En proceso de elaboración en el Formato Único de Inventario Documental
Oficina de Control Interno	La OCI tiene 4 cajas de la vigencia 2016 y 4 de la vigencia 2017. Expedientes organizados conforme la TRD	Elaborado en el Formato Único de Inventario Documental
Oficina Asesora Jurídica	Se encuentran los expedientes organizados conforme la TRD. Las series de la TRD generalmente tienen una duración de 5 años en los archivos de gestión a excepción de las actas del comité de conciliación y los conceptos técnicos. Se encuentran 23 cajas en proceso de identificación de años anteriores a cargo de varios responsables que han estado como asistenciales en la dependencia.	En elaboración en el Formato Único de Inventario Documental

Cuadro 2 (Continuación)

Dependencia y/o proceso	Organización	Inventario documental
Oficina Asesora Jurídica	Se encuentran los expedientes organizados conforme a la TRD. Las series de la TRD generalmente tienen una duración de 5 años en los archivos de gestión a excepción de las actas del comité de conciliación y los conceptos técnicos. Se encuentran 23 cajas en proceso de identificación de años anteriores a cargo de varios responsables que han estado como asistenciales en la dependencia.	En elaboración en el Formato Único de Inventario Documental
Subdirección Técnica de Mejoramiento de la Malla Vial	La dependencia cuenta documentación a partir de la vigencia 2018; de las anteriores vigencias ya ha realizado las respectivas transferencias. <b>Legalizar las transferencias documentales de las vigencias 2016, 2017 y 2018, firmando el recibido.</b>	Elaborado en el Formato Único de Inventario Documental
Subdirección Técnica de Producción e Intervención	Expedientes organizados de acuerdo con la TRD.  Tienen para transferir la serie de actas del comité de la STPI y lo relacionado con la entrega del material fresado ( <b>no incluido en la TRD por ser un proceso nuevo en la Entidad al momento de convalidar las TRD</b> ). De las otras 2 series que son informes de demolición de bienes en amenaza de ruina e informes de mitigación de riesgos por remoción en masa no se cuenta con documentación producida.	Elaborado en el Formato Único de Inventario Documental
Gerencia de Producción	Los expedientes no se encuentran organizados conforme a las TRD. La GP ha unificado toda la documentación que se encontraba dispersa en las diferentes sedes, la ubico en las unidades documentales (carpetas y cajas) y cuenta con el inventario en estado natural de la información. Adicionalmente se está levantando el inventario de 254 cajas que se encontraban ubicadas en el cuarto al lado de la oficina de despachos en la antigua sede de la 3a y que fueron encontradas en el momento de realizar el traslado de sede.	En elaboración en el Formato Único de Inventario Documental
Gerencia de Intervención	Expedientes organizados conforme a la TRD de la serie Historiales de Intervención de los Segmentos Viales	Elaborado en el Formato Único de Inventario Documental
Gerencia de Gestión Ambiental, Social y Atención a Usuarios	La documentación se encuentra organizada conforme a la TRD. La TRD de esta dependencia la conforman 4 series que son el PIGA-PACA-PGA -Planes de Gestión Ciudadana, partes interesadas y responsabilidad social; dichos planes que se formulan y ejecutan por plan de gobierno, es decir por 4 años, por lo cual a la fecha la dependencia no tiene expedientes para transferir al Archivo Central	EN actualización en el Formato Único de Inventario Documental

Cuadro 2 (Continuación)

Dependencia y/o proceso	Organización	Inventario documental
Secretaría General - Gestión de Infraestructura Tecnológica	Expedientes organizados conforme a la TRD, pendiente proceso de foliación.	Elaborado en el Formato Único de Inventario Documental
Secretaría General - Gestión de Recursos Físicos	5 cajas vigencia 2016 y 14 Cajas vigencia 2017 Expedientes de 2017 organizados conforme la TRD Expedientes vigencia 2016 en proceso de organización conforme la TRD.	Elaborado en el FUID la vigencia 2016. Sin elaborar en el FUID la vigencia 2017
Secretaría General - Control Interno Disciplinario	Expedientes organizados	Sin elaborar el inventario documental
Secretaría General - Gestión Financiera	Documentación ubicada en el archivo de Gestión ubicado en el Piso 7 sin aplicar los procesos de organización correspondiente a vigencias 2013-2017. Adicionalmente cuentan con documentación en los muebles ubicados en la oficina de Contabilidad sin incorporar en carpetas y documentación suelta en una caja de gran formato.	Sin elaborar
Secretaría General - Gestión de Talento Humano	Documentación sin aplicar los procesos de organización ubicada en el archivo del Piso 7. Adicionalmente tienen documentación suelta en un cajón ubicado en la oficina de TH sin identificar	Inventario elaborado en estado natural de las 12 cajas.
Secretaría General - Gestión Contractual	Legalizar Transferencia.	Elaborado en el Formato Único de Inventario Documental.
Secretaría General - Gestión Documental	Documentación organizada conforme la TRD correspondientes a las vigencias 2016-2017- 2018 correspondiente a las series consecutivo de comunicaciones oficiales, registros de comunicaciones oficiales y actas del comité de Archivo. Las otras series por no ser expedientes ya cerrados, no están para transferir.	Elaborado en el Formato Único de Inventario Documental.
Secretaría General - Atención a Partes Interesadas y Comunicaciones	La dependencia cuenta con una sola serie que es la de PQRSDF; se encuentra organizando los expedientes de la vigencia 2019; de las anteriores vigencias todas las dependencias han realizado el traslado al proceso de Gestión Documental. Pendiente 2018 y 2017.	Inventario en actualización.

Fuente: Elaboración propia

De las dependencias mencionadas se han adelantado las respectivas transferencias primarias de la Dirección General y el Proceso de Servicios e Infraestructura Tecnológica, las demás transferencias se encuentran programadas en el cronograma de transferencias primarias, así como en el cronograma de visitas y acompañamientos por parte del proceso de gestión documental.

Es importante señalar, que debido a la emergencia sanitaria del COVID-19 se ha dificultado el avance en la organización de los archivos de gestión y la aplicación de

las TRD de la UAERMV.

### 2.7.1.1 Medición Archivos de Gestión

**Cuadro 3. Volumen documental de archivos de gestión**

Dependencia y/o serie documental	Cantidad cajas	Metros lineales
Dirección General	5	1,25
Oficina Asesora de Planeación	24	6
Oficina Asesora de Jurídica	95	23,75
Oficina de control interno	11	2,75
Secretaría General	291	72,75
Subdirección Técnica de Mejoramiento Malla Vial Local	40	10
Subdirección Técnica de Producción e Intervención	16	4
Gerencia de Producción	671	167,75
Gerencia de Intervención	504	126
Gerencia de Gestión Ambiental, Social y de Atención Al Usuario	14	3,5
Historias Laborales	77	19,25
Archivo de Gestión Gasa en Central	18	4,5
Archivo de Gestión Atención Al Ciudadano	15	3,75
Contratos Vigencia 2018	217	54,25
<b>Total Cajas</b>	<b>1998</b>	<b>499,5</b>
<b>Total ML</b>	<b>499,5</b>	

Fuente: Elaboración propia

De las series documentales que conforman los archivos de gestión de la UAERMV, debido a su frecuencia de consulta, su nivel de organización, su producción documental y sus valores primarios, la UMV cataloga las siguientes series documentales como series críticas:

- Resoluciones.
- Actas del comité directivo.
- Contratos
- Historias laborales
- Nominas
- Autoliquidaciones al sistema de seguridad social
- Procesos disciplinarios
- Peticiones, quejas, reclamos, sugerencias, denuncias y felicitaciones (PQRSDF)
- Historiales de intervención de segmentos viales – CIV
- Procesos judiciales.
- Procesos administrativos.
- Informes a organismos de control y vigilancia.

**2.7.2 Archivo Central de la UAERMV.** EL Archivo Central de la UAERMV se encuentra ubicado en la sede de operativa de la entidad, en el cual, se custodian, almacenan y conservan tres grandes fondos documentales:

- 1) Fondo Documental Acumulado de la Secretaría de Obras Públicas (1926 -2006)
- 2) Fondo Documental Acumulado de la UAERMV (2006 – 2010)
- 3) Archivo Central de la UAERMV (2010 – 2017)

A continuación, se describe el estado actual de los fondos documentales y sus respectivas series custodiadas en el archivo central de la UAERMV.

**Cuadro 4. Volumen documental archivo central**

Item	Descripción documental	Cajas	Metros lineales	Observaciones
1	Órdenes de pago vigencias del 2007 al 2016	323	80,75	* Hay que determinar las vigencias a las cuales se le va a realizar inclusión de Órdenes de Pago a los contratos correspondientes. * Las carpetas no están intervenidas archivísticamente.
2	Contratos Vigencia 2007	76	19	* Hay que realizar una revisión detallada de los contratos dado a que algunas carpetas están intervenidas y falta determinar la inclusión de las Ordenes de pago * Está pendiente por realizar la transferencia documental al Archivo Central
3	Contratos Vigencia 2008	58	14,5	* Hay que realizar una revisión detallada de los contratos dado a que algunas carpetas están intervenidas y falta determinar la inclusión de las Ordenes de pago * Está pendiente por realizar la transferencia documental al Archivo Central
4	Contratos Vigencia 2009	141	35,25	* Hay que realizar una revisión detallada de los contratos dado a que algunas carpetas están intervenidas y falta determinar la inclusión de las Ordenes de pago * Está pendiente por realizar la transferencia documental al Archivo Central
5	Contratos Vigencia 2010	179	44,75	* Hay que realizar una revisión detallada de los contratos dado a que algunas carpetas están intervenidas y falta determinar la inclusión de las Ordenes de pago * Está pendiente por realizar la transferencia documental al Archivo Central
6	Contratos Vigencia 2011	104	26	* Hay que realizar una revisión detallada de los contratos dado a que algunas carpetas están intervenidas y falta determinar la inclusión de las Ordenes de pago * Está pendiente por realizar la transferencia documental al Archivo Central



Cuadro 4 (Continuación)

Item	Descripción documental	Cajas	Metros lineales	Observaciones
7	Contratos Vigencia 2012	73	18,25	* Hay que realizar una revisión detallada de los contratos dado a que algunas carpetas están intervenidas y falta determinar la inclusión de las Ordenes de pago * Está pendiente por realizar la transferencia documental al Archivo Central
8	Contratos Vigencia 2013	264	66	* Hay que realizar una revisión detallada de los contratos dado a que algunas carpetas están intervenidas y falta determinar la inclusión de las Ordenes de pago * Está pendiente por realizar la transferencia documental al Archivo Central
9	Contratos Vigencia 2014	138	34,5	* Hay que realizar una revisión detallada de los contratos dado a que algunas carpetas están intervenidas y falta determinar la inclusión de las Ordenes de pago * Está pendiente por realizar la transferencia documental al Archivo Central
10	Contratos Vigencia 2015	262	65,5	* Hay que realizar una revisión detallada de los contratos dado a que algunas carpetas están intervenidas y falta determinar la inclusión de las Ordenes de pago * Está pendiente por realizar la transferencia documental al Archivo Central
11	Contratos Vigencia 2016	122	30,5	* Está pendiente por realizar la transferencia documental al Archivo Central
12	Contratos Vigencia 2017	152	38	* Hay muchas cajas desocupadas por eso el número de cajas es mayor al número de Metros Lineales el resultado de Metros lineales sale sobre el inventario documental. * Está pendiente por realizar la transferencia documental al Archivo Central
14	Convenios de las Vigencias 2007 - 2012	53	13,25	* Está pendiente por realizar la transferencia documental al Archivo Central
15	Referencia Cruzada CDS Contratos Vigencia 2016	7	1,75	* Revisar si la referencia cruzada coincide con el contrato correspondiente. * Está pendiente por realizar la transferencia documental al Archivo Central
16	Convenio 1292	720	180	* Está pendiente por realizar la transferencia documental al Archivo Central
17	Documentación pendiente por incluir vigencias de 2012 A 2018 - Presuntamente Corresponde al Convenio 1292	45	11,25	* Revisar Documentación si hace parte del convenio 1292 * determinar su destinación final
18	Archivo Almacén	288	72	* Está pendiente por realizar la transferencia documental al Archivo Central

Cuadro 4 (Continuación)

Item	Descripción documental	Cajas	Metros lineales	Observaciones
19	Autoliquidaciones	24	6	
20	Nominas	576	144	
21	Historias Laborales	693	173,25	
22	Referencia Cruzada HL	12	3	
23	Oficios TH sin relación	55	13,75	
24	Archivo Central - UAERMV	1642	410,5	* Se está actualizando inventario para aplicar TRD
25	Cajas pendientes por revisar provenientes de los archivos encontrados en la antigua sede operativa calle 3	286	71,5	* Ya existe un inventario previo en estado natural; pero se debe revisar a detalle que documentación hace parte integra del archivo central para la respectiva transferencia y del resto determinar con el comité.
26	Mitigación	136	34	
27	Archivo Central SOP	10176	2544	
28	Archivo de Gestión Gerencia de Intervención		0	Hay 12 ML pendientes por intervenir
<b>Total</b>		<b>16.605</b>	<b>4.151,25</b>	

Fuente propia

Del total del acervo documentos almacenado en el Archivo Central de la UAERMV tan solo 622,5 metros lineales cuentan con todos los procesos archivísticos (ordenación, foliación y descripción documental) el restante de documentación requiere alguno de estos procesos o en su defecto un proceso de digitalización según la necesidad.

### 2.7.3 Sistema de Gestión de Documentos Electrónicos de Archivo - SGDEA.

La UAERMV ha implementado el sistema de gestión documental Orfeo, que es una herramienta tecnológica que permite la producción, gestión y administración de documentos de manera automatizada, aplicando los procedimientos archivísticos para garantizar su organización, recuperación y conservación, como patrimonio de la UMV

De la misma forma, es un sistema centralizado desde la recepción, almacenamiento de la documentación, los procesos de trámite, organización, clasificación, descripción y consulta los cuales se realizan a través del sistema.

El Sistema ORFEO su primera versión fue implementada en 2017 la cual solo permitiría y funcionada con la radicación de documentos de entrada salida e

internos, razón por la cual, la UAERMV luego de un diagnóstico a la herramienta decidió realizar una actualización a dicha herramienta, que permitiera una gestión óptima de documentos, es así que el 2 de enero de 2019 se puso en producción la versión que se encuentra en funcionamiento actualmente, permitiendo que toda la información que se tramita se encuentra soportada exclusivamente sobre el software de Gestión Documental - Orfeo, dentro de este se pueden encontrar: radicados de comunicaciones oficiales recibidas, radicados de salida e internos. El proceso se inicia con la recepción a través de la Ventanilla Única de Correspondencia, se registra la documentación que ingresa a la entidad, posteriormente se puede hacer la consulta del estado del trámite de los documentos y/o el manejo de las comunicaciones por parte de los usuarios.

El proceso de clasificación se realiza de acuerdo con las Tablas de Retención Documental de cada dependencia. La descripción de los documentos se realiza a través de un listado único de metadatos para todos los documentos.

La Secretaría General desde su proceso de Gestión Documental es el responsable de definir las políticas y lineamientos referentes al control documental y de la información, adicionalmente el proceso presta los servicios de mesa de ayuda y administración funcional y técnica del aplicativo Orfeo.

Actualmente la UMV cuenta con unas políticas de operación que definen de manera detallada, el uso y las buenas prácticas de la herramienta donde permite unificar criterios y la fuente para acceder a los documentos. Los lineamientos para el control de la Gestión Documental incluyen algunas especificaciones para el manejo de documentos electrónicos, tales como: autenticidad, fiabilidad, integridad y usabilidad (disponibilidad).

- **Acceso al sistema.** Todo servidor público adscrito a la UMV en cualquiera de sus dependencias, que proyecte, revise, sustancie o apruebe comunicaciones oficiales debe tener un usuario de Orfeo y responderá por su correcta administración, autocontrol documental, custodia de contraseña y consulta diaria.

El ingreso al aplicativo será a través de la Intranet, sección applicativa, botón Orfeo o a través del dominio [https://orfeo.umv.gov.co/pagina\\_orfeo/manuales.php](https://orfeo.umv.gov.co/pagina_orfeo/manuales.php). Inicialmente encontrará una página de contenidos de Orfeo, donde estará disponible toda la documentación, guías y manual de usuario, también se publicarán campañas relacionadas con Gestión Documental.

- **Producción de documentos.** La radicación consiste en hacer oficial una comunicación, formato o cualquier documento recibido o producido en la entidad, mediante la incorporación de sus datos descriptivos en el aplicativo de Gestión Documental Orfeo, el cual asigna un número consecutivo en estricto orden de recepción, este número se constituye en la única identificación del documento y su

numeración se reiniciará cada año. Dentro del Sistema de Gestión Documental Orfeo, permite crear cuatro tipos de radicación:

- Radicación de Salida (-1)
- Radicación de Entrada (-2)
- Radicación Interna (-3)
- Radicación Pagos (-4)

**Figura 3. Numero de radicación**



Fuente: elaboración propia.

### 2.7.3.1 Módulos del Sistema de Gestión de Documentos Electrónicos de Archivo SGDEA

- **Entrada:** este módulo permite radicar los documentos cuyo remitente es una persona o entidad externa y que van dirigidos a alguna dependencia interna.
- **Masiva:** este módulo permite radicar varios documentos de salida mediante una plantilla previamente creada.
- **Asociar Imágenes:** este módulo permite por medio de esta opción se anexan las imágenes digitalizadas de algún documento a un radicado ya creado.
- **Borradores:** este módulo permite
- **Pagos:** este módulo permite
- **Entrada:** este módulo permite radicar documentos cuyo remitente es una persona o entidad externa y que van dirigidos a alguna dependencia interna.

- **Salida:** a esta carpeta llegan todos los radicados de salida (dirigidos a una persona o entidad externa), que son creados por el usuario.
- **Interna:** a esta carpeta llegan todos los radicados internos (generados por y dirigidos a una dependencia interna).
- **Devueltos:** a esta carpeta llegan los documentos que el usuario a enviado y, por alguna razón, le han devuelto.
- **Agendado:** se acumulan aquí los documentos que se han programado para resolver en fechas posteriores.
- **Agendado Vencido:** a donde se trasladarán los documentos agendados que ya han sobrepasado la fecha programada.
- **Informados:** en donde se colocarán las carpetas que el usuario crea para organizar sus documentos.
- **Transacciones:** este módulo permite registrar todas las transacciones generadas por el usuario.
- **Personales:** este módulo permite colocar las carpetas que el usuario crea para organizar sus documentos.
- **Carrito:** mediante este vínculo podemos "cargar" radicados en la medida que entremos a diferentes bandejas, con el fin de aplicarles una acción por ejemplo archivar, reasignar, etc.
- **Administración:** este módulo permite encontrar las opciones para la parametrización del sistema.
- **Consultas:** aunque en principio todos pueden generar una consulta, los detalles de los radicados consultados sólo estarán visibles por los funcionarios adecuados.
- **Consulta Expedientes:**
- **Envíos:** este es el proceso final correspondiente al envío de los documentos de salida que son entregados a las diferentes agencias de correo para su reparto o ciudadanos
- **Entrega Impresos:** este módulo permite evidenciar la entrega de los documentos físicos al punto de correspondencia
- **Modificación:** este módulo permite generar la modificación del asunto, No de

folios de la comunicación y No de los anexos de la comunicación.

- **Anulación:** este módulo permite solicitar la anulación de un radicado cuando existan errores en la radicación con la respectiva justificación.
- **Tablas Retención Documental:** este módulo permite realizar las inclusiones de las Tablas de Retención de la entidad incluyendo la inserción de las Series, Subseries y Tipos Documentales.
- **Archivo:** por medio de este módulo, el usuario del área de Gestión Documental podrá organizar y almacenar los documentos en el archivo de gestión, como también realizar los ajustes necesarios para los expedientes virtuales.
- **Admón. Expedientes/TRD:** este módulo permite realizar la creación de los expedientes solicitados por los usuarios de cada una de las dependencias
- **Préstamo de documentos:** este módulo permite el registro y control del préstamo de los documentos físicos, a cualquier usuario de la entidad o empresa para una consulta temporal.
- **Devolución Correo Físico:** este módulo permite realizar la devolución del documento por parte del Grupo de Correspondencia, para indicarle a la dependencia los radicados que son devueltos
- **Incluir Exp:** este módulo permite incluir los radicados seleccionados a un expediente.
- **Mover A:** con esta funcionalidad se puede trasladar un documento que se encuentra en cualquier carpeta, a una carpeta personal ya creada previamente.
- **Reasignar:** con esta funcionalidad se puede enviar un documento a otro usuario para su respectivo trámite.
- **Informar:** con esta funcionalidad se puede enviar una copia de un documento a cualquier usuario para su información y, si es necesario, para su respectivo trámite.
- **Devolver:** este módulo permite devolver el radicado a quien nos lo remitió.
- **Finalizar:** cuando ya se surten todos los pasos de un radicado y este fue debidamente incluido en el expediente virtual y entregado a satisfacción, se procede a archivarlo.
- **Seguridad de Documentos.** Dentro del Sistema de Gestión Documental Orfeo se manejan tres perfiles tipificados de la siguiente manera:

- Perfil de jefe
- Perfil Asistencial
- Perfil de Usuario Final

Por otra parte, el nivel de seguridad que se maneja dentro el Gestor Documental es:

- **Radicados Públicos:** consiste en que cualquier tipo de usuario puede consultar la información sin ningún tipo de restricción
- **Radicados Restringidos:** solo los usuarios o dependencias autorizados pueden consultar la información.
- **Manuales e Instructivos:** en la actualidad la UMV, cuenta con diez instructivos funcionales del Sistema de Gestión Documental Orfeo los cuales son:
  - Video tutorial Cómo responder un radicado
  - Instructivo cómo proyectar y radicar borradores
  - Instructivo de radicación de entrada
  - Instructivo de expedientes
  - Instructivo de como reasignar devolver o informar un documento
  - Instructivo de como agendar documentos para asignar plazos
  - Instructivo de como consultar un documento o radicado
  - Instructivo de como generar reportes estadísticos
  - Instructivo de como solicitar la anulación de un radicado
  - Instructivo de radicación masiva con Word

**2.7.3.2 Moreq.** “Se entiende como el Modelo de Requisitos para la Gestión de los Documentos Electrónicos de Archivo (Moreq), se describe y define a los requisitos a tomar en consideración para una correcta gestión de los documentos electrónicos de archivo, así como también en alcanzar especialmente en los requisitos funcionales para la gestión mediante un Sistema de Gestión de Documentos Electrónicos de Archivo (SGDEA)”.<sup>39</sup>

En la actualidad el Proceso de Gestión Documental se encuentra adelantando la evaluación del Modelo de Requisitos para la Implementación de un Sistema de Gestión de Documentos Electrónicos de Archivo adoptado por la entidad.

**2.7.3.3 Firma electrónica.** Se entiende por firma electrónica al conjunto de datos electrónicos integrados, ligados a asociados de manera lógica a otros datos electrónicos utilizados por el signatario como su medio de identificación, que carezca de algunos de los requisitos legales para ser considerada firma digital. En caso de ser desconocida la firma electrónica corresponde a quien la invoca acreditar su validez (artículo 5, Ley 25.506)

---

<sup>39</sup> UMV. Unidad de Mantenimiento Vial, Op. cit., p.2

Bajo la Resolución 107 del 14 de abril de 2020 “Por la cual se adopta la utilización de la firma electrónica en la Unidad Administrativa Especial de Rehabilitación y Mantenimiento Vial – UAERMV”<sup>40</sup> el usuario dispone de un documento electrónico que le identifica, el SGDEA realiza un resumen del documento, el cual utiliza una clave contenida en el certificado para codificar el resumen, la herramienta crea otro documento electrónico que contiene ese resumen codificado. Este nuevo documento es la firma electrónica.

El resultado de todo este proceso es un documento electrónico obtenido a partir de un documento original y de las claves del firmante. La firma electrónica, por tanto, es el mismo documento electrónico resultante. Este proceso aplica para gran parte de los documentos generados por los servidores de la UMV.

**2.7.4 Ventanilla Única de Correspondencia.** La UAERMV cuenta con una ventanilla única de correspondencia para la recepción, radicación y distribución de las comunicaciones oficiales de entrada que llegan a la entidad por parte de la ciudadanía, está ubicada en la sede administrativa de la entidad en el horario establecido por la Unidad para tal fin.

La radicación de documentos se allegan de forma presencial o a través de los canales electrónicos de atención a la ciudadanía, se hace a través del módulo de entrada a través del Sistema de Gestión de Documentos Electrónicos de Archivo imponiendo un sello o sticker con fecha hora, número de radicado y persona quien radica, se digitaliza en el Sistema y asigna a la dependencia responsable del trámite, se distribuye y entrega el documento físico para cada dependencia, proceso que aplica para los documentos internos radicados en la entidad.

La ventanilla de correspondencia también es la encargada de la distribución de las comunicaciones oficiales de salida dirigidas a los organismos de control y vigilancia a otras entidades del gobierno y a la ciudadanía en general, esta distribución y entrega se realiza por medio del servicio de distribuidores motorizados, mensajería expresa, correo certificado y correo electrónico certificado. Los documentos resultantes de este proceso son incluidos en el respectivo radicado como acuse o constancia de recibido del documento.

A continuación, se describen las estadísticas de radicación de documentos de entrada y digitalización de documentos en la ventanilla de correspondencia:

---

<sup>40</sup> ALCALDÍA MAYOR DE BOGOTÁ. Unidad Administrativa especial de Rehabilitación y Mantenimiento Vial. Manual Funcional Sistema de Gestión de Documentos Electrónicos de Archivo SGDEA- ORFEO. Bogotá: La Alcaldía, 2020, p..2



### Cuadro 5. Digitalización 2018

Estadística Digitalización de Documentos 2018	
Radicados	Hojas Digitalizadas
11848	38750

Fuente: Elaboración propia

### Cuadro 6. Digitalización 2019

Estadística Digitalización de Documentos 2019	
Radicados	Hojas Digitalizadas
13459	68735

Fuente: Elaboración propia

### Cuadro 7. Digitalización 2020

Estadística Digitalización de Documentos 2020	
Radicados	Hojas Digitalizadas
8283	46580

Fuente: Elaboración propia

Actualmente, con la implementación de la firma electrónica en el Sistema de Gestión de Documentos Electrónicos de Archivo (ORFEO) la ventanilla de correspondencia solo canaliza las comunicaciones oficiales de entrada, dado que los documentos internos generados por las dependencias son tramitados directamente entre ellas y no es necesaria su reproducción en formato digital.

**2.7.5 Gestión de Documentos Electrónicos.** La UMV desde su implementación de la última versión del Sistema de Gestión de Documentos Electrónicos de Archivo – SGDEA ha generado gran cantidad de documentos electrónicos digitalizados, considerados así, debido a que han servido como soporte para su trámite y gestión en la entidad; así mismo con la entrada en producción de la firma electrónica ha venido generando documentos electrónicos de archivo nativos cuyo formato de creación es electrónico y se mantiene durante su ciclo de vida; razón por la cual actualmente ha emprendido acciones encaminadas a normalizar, la producción, gestión, conservación y preservación de documentos electrónicos de archivo, a través de la elaboración del Programa de Gestión de Documentos Electrónicos de Archivo y el Plan de Preservación Digital a Largo Plazo.

De otra parte, el proceso de gestión documental como parte de los servicios de préstamo y consulta de documentos que presta a usuario internos y externos de la entidad se han digitalizado 1583 GB de expedientes físicos, de los cuales hacen parte series como: contratos, Historiales de Intervención de Segmentos Viales, Archivos del proceso de mitigación, órdenes de pago, inventarios documentales, entre otros que se encuentran almacenados en diferentes formatos, documentos a los cuales se requiere hacer una depuración, clasificación, organización y su respectivo inventario para su acceso y consulta. Estos documentos encuentran almacenados en los equipos de cómputo ubicados en el archivo central de la

UAERM.

## 2.7.6 Conservación Documental

**Instalaciones locativas.** En las tres sedes se maneja archivo de la siguiente forma:

**Cuadro 8. Sedes locativas de la UAERM.**

Sede	Dirección	Tipo de archivo	Metros lineales aproximados
1. <b>Administrativa</b>	Avenida Calle 26 No. 57 – 41, torre 8, piso 7 y 8	Gestión	1000 metros lineales aprox.
2. <b>Operativa la Elvira</b>	Calle 22 d # 120-40 Predio La Elvira	Fondo Documental Acumulado y Archivo Central	5700 metros lineales aprox.
3. <b>Producción</b>	Parque Minero Industrial “El Mochuelo”. Km 3 vía a Pasquilla de la localidad Ciudad Bolívar	Archivo de Gestión	20 metros lineales aprox.

Fuente: Elaboración propia

**2.7.6.1 Sede 1. Sede Administrativa.** La Sede Administrativa funciona en la Avenida Calle 26 No. 57 – 41, torre 8, piso 7 y 8. Este edificio forma parte de un complejo hecho para ser un sector administrativo importante de la Capital, por lo que es de suponerse debe estar construido sobre buenos suelos con cimientos, sin riesgo alguno de humedades en los subterráneos, o problemas **de inundación**.

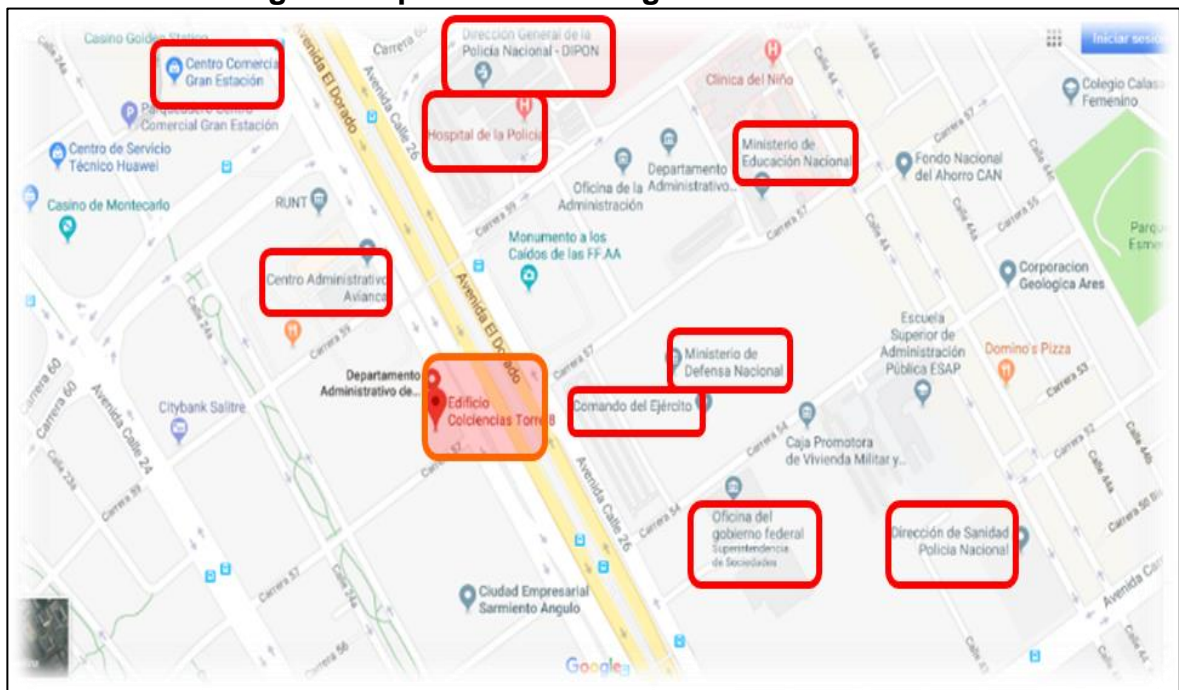
**Figura 4. Edificio actual de la sede administrativa**



Fuente: Tomada por los Autores

El edificio Colciencias se ubica en una de las vías más transitadas e importantes de la ciudad, ya que la calle 26 es la entrada aérea con mayor flujo de pasajeros, desde el aeropuerto Internacional el Dorado. Por otra parte, en el costado frente a la torre 8, se ubica la dirección General de la Policía, El Hospital de la Policía, El Comando General de las Fuerzas Militares, El Ministerio de Defensa Nacional, El Ministerio de Educación Nacional, El Centro Comercial Gran Estación entre otras entidades que son puntos claves a la hora de atentados o disturbios en la ciudad de Bogotá, tal como se observa en la siguiente imagen:

**Figura 5. Ubicación de la entidad frente a puntos vulnerables de actos vandálicos en Bogotá. Mapa extraído Google**



Fuente. Obtenido de Googlemaps

**a) Aspectos estructurales.** En cuanto a los aspectos estructurales del edificio, se evidencia también que la construcción es relativamente nueva, por lo que se supone que las placas y demás materiales constructivos son los adecuados para soportar el peso del mobiliario de la Entidad. En el caso de las zonas de Archivo se manejan estanterías con 2. 20 mts de alto. No es posible saber si la estructura cuenta con pinturas de propiedades ignifugas, o tienen el tiempo de secado adecuados, que eviten el desprendimiento de gases perjudiciales para la salud humana. Sin embargo, es de suponer que en el edificio han tomado las medidas necesarias para que el personal que allí trabaja cuente con las mejores condiciones.

**Figura 6. Detalle de los pisos y paredes de la entidad**



Fuente: Tomada por los Autores

Las áreas que fueron destinadas para los archivos son especialmente adecuadas con mobiliarios rodantes, estos cumplen con las normas para la conservación de material documental (T° 15-20°C y HR 45-60%), así mismo cuentan con puertas de seguridad con llave que solo tienen las personas encargadas de los mismos.

La distribución de las áreas de trabajo archivístico y consulta, se encuentran fuera de las áreas de almacenamiento, por lo que no es posible sentarse a consultar dentro de los archivos, el área de Gestión Documental generó un correo electrónico para la solicitud y el préstamo de los documentos. Cada consulta se lleva a cabo en el puesto de trabajo de las personas.

**Figura 7. Detalle de la puerta de seguridad en los Archivos**



Fuente: Tomada por los Autores

En general, los soportes documentales manejados en los archivos de la Sede Administrativa son papel industrial blanco Bond. Para la buena conservación de estos se busca que las cajas sean de 200, condición que, si se cumple dentro de la entidad.

Es necesario hacer la salvedad, que, para esta Sede en particular, los mobiliarios de archivo son los adecuados para contener este tipo de documentos. Cumple con los materiales constitutivos adecuados, como láminas metálicas sólidas, resistentes y estables con pinturas anticorrosivas químicamente estables. También cumplen con los acabados y ensambles con piezas redondeadas, para evitar deterioros en la documentación, a la hora de manipular las cajas o carpetas. Por otra parte, la instalación de los mobiliarios se hizo cuidando que la separación sea con un mínimo de 20 cm de distancia entre el muro y la estantería.

**Figura 8. Detalle del tipo de almacenamiento para la documentación.**



Fuente: Tomada por los Autores

**b) Áreas de depósito o de almacenamiento de documentos (mobiliario y unidades de almacenamiento).** Internamente en el piso 7 y 8, fueron diseñados para que las zonas de archivo estuvieran acordes con el material a trabajar por cada entidad. A continuación, se observan los archivos que se manejan en las plantas:

En la figura 9 se observa el mobiliario rodante del área de Gestión Documental.

**Figura 9. Archivo Gestión Documental, piso 7**



Fuente: Tomada por los Autores

En la figura 10 se observa el mobiliario rodante del área de Talento Humano, el cual contiene las Historias Laborales.

**Figura 10. Archivo Historias Laborales, piso 7.**



Fuente: Tomada por los Autores

En la figura 11 se aprecia el archivo perteneciente al área de Jurídica

**Figura 11. Archivo Área Jurídica, piso 8.**



Fuente: Tomada por los Autores

En este caso se puede evidenciar claramente que las áreas planeadas para contener los archivos de la institución sirven para albergar la documentación destinada a estos contenedores.

La distribución de las áreas de trabajo archivístico y consulta se encuentran fuera de las áreas de almacenamiento, por lo que no es posible sentarse a consultar dentro de los archivos, el área de Gestión Documental generó un correo electrónico para la solicitud y el préstamo de los documentos. Cada consulta se lleva a cabo en el puesto de trabajo de las personas.

En general, los soportes documentales manejados en los Archivos de la Sede Administrativa son papel industrial blanco Bond.

Para la buena conservación de estos se busca que las cajas sean X200, condición que si se cumple dentro de la entidad.

**c) Condiciones ambientales.** En cuanto a las condiciones ambientales y disposición de los archivos, se tiene que la Unidad, no cuenta con equipos de medición de condiciones ambientales; Pero se observan rejillas para ventilación y circulación de aire por “aire acondicionado” y ventanas.

**Figura 12. Detalle de las rendijas de ventilación interna del edificio**



Fuente: Tomada por los Autores

Internamente en las plantas solo se siente el incremento en la temperatura cuando los días son soleados. A pesar de esto es posible que las condiciones ambientales del lugar se mantengan dentro de los 15 a 20°C y con una humedad relativa entre los 40% y 60%. En el caso de la ventilación, cuando se abren las ventanas, la entrada y el flujo de aire no tiene un filtro específico, por lo que el ingreso de contaminantes ambientales y partículas sólidas externas es constante.

**Figura 13. Detalle de las ventanas**



Fuente: Tomada por los Autores

Internamente en los archivos, el flujo y la renovación de aire es bueno, ya que la distribución de las estanterías presenta los espacios óptimos para esta función.

En cuanto a la iluminación, se observa que las luminarias utilizadas en las dos plantas son tipo led, y se encuentran incrustadas en el cielo raso.



Las luminarias específicamente ubicadas sobre los archivos, no se encuentran activas de no ser absolutamente necesario, pues con la luz natural y la interna es suficiente para no prenderlas.

A pesar de esto, las luminarias que se encuentran sobre los archivos no tienen filtros ultravioletas que protejan la documentación.

**Figura 14. Luminarias en las plantas 7 y 8 de la UMV, Sede Administrativa**



Fuente: Tomada por los Autores

**Figura 15. Detalle de las luminarias en los archivos.**



Fuente: Tomada por los Autores

Actualmente la UMV no cuenta con planes operativos normalizados dentro del plan de emergencias de la entidad. Hasta el momento la entidad está en la construcción de los planes de riesgo, emergencias y evacuación, se comentó con el área de riesgos y seguridad en el trabajo para implementar los planes para el rescate de las unidades documentales en las tres sedes de la unidad. En cuanto a la seguridad, se dispone de equipos para la atención a desastres como extintores Solkaflam y multipropósitos, para la prevención de fuego en los archivos. Se aprecian igualmente aspersores en cada sector que no tiene archivo presente y los sensores de humo a lo largo de las plantas. Tal como se aprecia en las siguientes imágenes:


**Figura 16. Instrumentos para atención a desastres causados por fuego.**



Fuente: Tomada por los Autores

En cuanto a los sistemas de alarma contra incendio y robo, a simple vista se observan alarma contra fuego y aspersores para contrarrestar en caso de emergencia.

**Figura 17. Sistemas de alarma y detección de humo para atención a desastres causados por fuego**



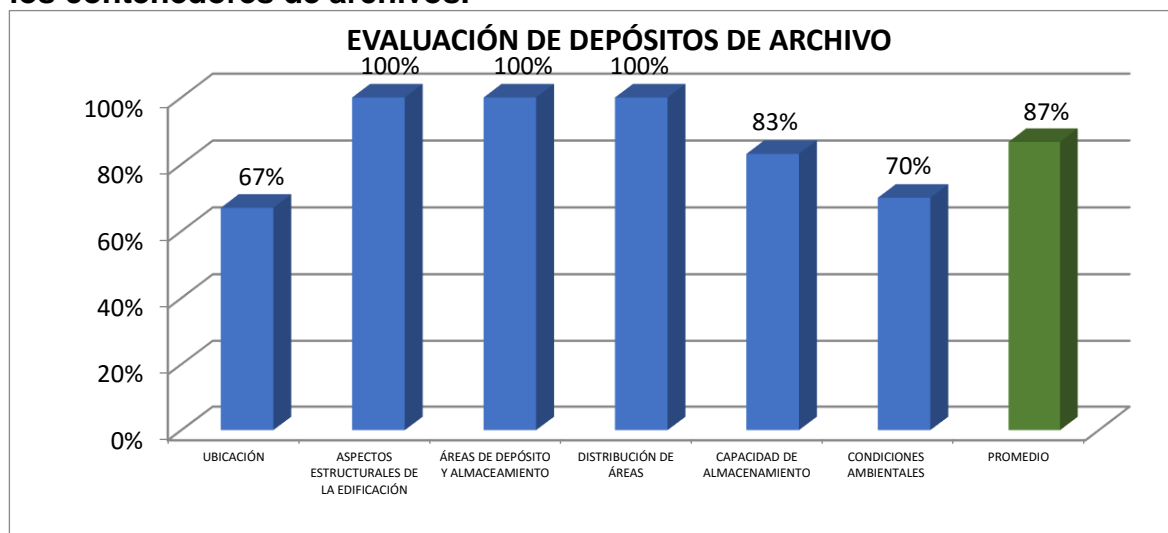
Fuente: Tomada por los Autores

En cuanto al tema de los robos, las plantas se encuentran dentro de un edificio que cuenta con vigilancia las 24 horas del día y las personas que tienen acceso a las plantas son notificadas en la entrada del edificio. Por otra parte, existe vigilancia personalizada a la entrada de cada planta y se apoyan con las cámaras de vigilancia y monitoreo.

En cuanto a la limpieza de los archivos y unidades documentales, se hacen brigadas de limpieza para el archivo específicamente y se pide ayuda a las personas de servicios generales. En cuanto a la limpieza de pisos, se hace de forma general diario.

**d) Diagnóstico puntual de los archivos de la sede administrativa.** De acuerdo con lo anterior, para establecer riesgo que corren los documentos, se ha desarrollado previamente una herramienta de evaluación, elaborada bajo el acuerdo 049 del 5 mayo del 2000, “Por el cual se desarrolla el artículo del Capítulo 7 “Conservación de Documentos”<sup>41</sup> del Reglamento General de Archivos sobre “condiciones de edificios y locales destinados a archivos”, para identificar el riesgo en que se encuentran los contenedores de archivos, en este caso para la Unidad Administrativa Especial, en la Sede Administrativa, se obtiene como resultado el siguiente consolidado:

**Gráfica 1. Consolidado de la Sede Administrativa de la UMEV. Bajo la herramienta dada por el Archivo de Bogotá, para efectos de diagnóstico de los contenedores de archivos.**



Fuente: Elaboración propia

<sup>41</sup> COLOMBIA. CONSEJO DIRECTIVO DEL ARCHIVO GENERAL DE LA NACIÓN. Acuerdo 049 (5, mayo, 2000). Por el cual se desarrolla el artículo del Capítulo 7 “Conservación de Documentos” del Reglamento General de Archivos sobre “condiciones de edificios y locales destinados a archivos”. Bogotá: El Concejo, 2000. p. 1.

En donde se entiende que los edificios locales destinados como sedes de archivos deberán cumplir con las condiciones de edificación, almacenamiento, medio ambiental, de seguridad y mantenimiento que garanticen la adecuada conservación de los acervos documentales, en este caso la Sede Administrativa obtiene un resultado de idoneidad locativa del 87%, con el cual se puede asumir que el edificio está cumpliendo con las condiciones generales mínimas para ser contenedor de archivos. (ver herramienta de evaluación de depósitos de archivo, del Acuerdo 049 de 2000 del AGN, aplicada a la Sede Administrativa.

### 2.7.6.2 Sede 2: Sede Operativa - Calle tercera

**Figura 18. Vista de la entrada principal de la Sede antigua Operativa, desde la calle tercera**



Fuente: Tomada por los Autores

Hasta mediados del año 2019, la Sede Operativa fue ubicada en la calle 3 # 3-84 en la localidad de Puente Aranda de la ciudad de Bogotá. Tal como se ilustra en la figura 18. En ella los depósitos de archivo se mantenían en tres espacios diferentes y por ende las condiciones ambientales de los archivos se encontraban habituados a los diferentes espacios. En general las instalaciones de la anterior Sede Operativa no fueron pensadas para contener tal cantidad de documentos solo para el área de Gestión Documental. La capacidad de almacenamiento que se tenía no era suficiente, se evidenciaba la falta de proyección en el crecimiento de los documentos que se trasladan al archivo central de la Entidad.

Por otra parte, las estructuras ni los materiales constitutivos cumplían con las normas que se establecen para contenedores de archivo. La ubicación de la sede se consideraba inapropiada, pues los contaminantes ambientales y la cantidad de material particulado que maneja la zona se evidenciaban en las unidades contenedoras o incluso sobre los documentos. La falta de equipos de control, la ausencia de programas frecuentes de limpieza y la no existencia de filtros generaba que este agente con la humedad fueran un agente potencial de deterioro. De igual

forma las altas temperaturas en los contenedores generaron resequedad o cambios bruscos en el soporte, evidenciando arrugas u tensiones en los documentos.

### 2.7.6.3 Nueva Sede Operativa - La Elvira

**Figura 19. Vista de la entrada principal de la Sede Operativa, predio la Elvira.**



Fuente: Tomada por los Autores

La nueva sede operativa se encuentra ubicada sobre un terreno completamente plano en su mayoría se observa tierra y espacios adecuados para que funcionen como bodegas contenedoras, es el caso del almacén, el casino y el depósito de archivos.

La construcción del depósito se hace en una sola planta encima del nivel del piso normal, la construcción se da en un espacio plano con una estructura metálica, la edificación cumple con la NSR 10, la cual es sismo resistente.

**Figura 20. Vista de la entrada principal depósito de archivo.**



Fuente: Tomada por los Autores

La edificación no presenta problemas por inundaciones subterráneas, a pesar de ello se evidencian pequeñas filtraciones al ras de la lámina metálica que finaliza la bodega y el concreto (situación que se encuentra en subsanación) sin embargo, estas no son causal de inundación en el espacio.

**Figura 21. Desagüe cercano al depósito de archivo.**



Fuente: Tomada por los Autores

También, fuera de la bodega se pueden observar rejillas de desagüe en caso de lluvias muy fuertes, pueda fluir el agua sin inundaciones en el espacio cercano al depósito.

La Sede Operativa se ubica en el predio la Elvira en Calle 22 d # 120-40, en la localidad de Fontibón. El predio se encuentra en una de las zonas industriales de la ciudad, además de colindar con el Aeropuerto el Dorado, según los análisis realizados por la Secretaría de Ambiente, la localidad de Fontibón se encuentra dentro de las cinco con más altos índices de contaminación ambiental. Las tablas dinámicas de la calidad de aire<sup>42</sup>, muestran que, en lo corrido del año marzo fue el mes con mayor reporte de material particulado, llegando a un 84,1 ppm de PM10, partícula más grande y visible llamada polvo.

### Cuadro 9. Mediciones ambientales.

DateTime	Fontibón										
	PM10	OZONO	NO	NO2	NOX	SO2	Vel Viento	Dir Viento	Temperatura	PM2.5	HR
	µg/m3	ppb	ppb	ppb	ppb	ppb	m/s	Grados	°C	µg/m3	%
06-02-2020 24:00	64,6	17,6	22,2	24,3	46,5	7,4	3,7	316	14,7	33,3	48
21-02-2020 24:00	68,6	13,6	48,4	29,2	77,6	3	3,9	294	15,6	39,8	72
06-03-2020 24:00	84,1	32,2	14,1	27,9	42	4,9	4,5	339	16	49,9	63
19-03-2020 24:00	81,4	29,7	5,8	24	29,8	4,3	4,9	313	16,2	60,9	66
02-04-2020 24:00	15,2	21,5	2,3	9,7	12,1	0,5	4,1	27	16,1	13,7	71
03-04-2020 24:00	23,4	19	4,1	10,3	14,4	0,4	4,5	121	17,2	18	61
04-04-2020 24:00	13,1	12,1	3,9	7,5	11,4	0,3	4,1	69	17,2	8,7	61

Fuente: Elaboración propia

<sup>42</sup> ALCALDÍA MAYOR DE BOGOTÁ. [en línea]. Bogotá: La Entidad [citado 3, mayo, 2021]. Disponible en Internet: < URL: <http://rmcab.ambientebogota.gov.co/dynamicTabulars/index>>

En este caso es necesario hacer una evaluación del entorno de la Sede Operativa Lo anterior, se refuerza con la presencia de numerosas empresas que general este tipo de contaminante. Alrededor de la nueva Sede Operativa se identifica:

### a) Empresas cercanas a la Sede Operativa

**Figura 22. Aéreo de las zonas circundantes a la Sede Operativa**



Fuente: Tomada por los Autores

- 1) Imvera Servicios Colombia: venta de parque frio y enfriadores
- 2) ESINCO: soluciones de Ingeniería mediante el montaje y comercialización de sistemas eléctricos, y de iluminación.
- 3) Colombiana de Frenos: Fabricación de partes piezas (autopartes) y accesorios (lujos) para vehículos automotores
- 4) Empresa Materias Primas: insumos
- 5) H2O Fuente de Vida: Distribución de Agua embotellada
- 6) Empaques Industriales de Colombia S.A.S: soluciones en cartón corrugado

**Figura 23. Aéreo de las zonas circundantes a la Sede Operativa**



Fuente: Tomada por los Autores

Estos como las fuentes más cercanas a la Entidad, en un radio un poco más lejano se identifican fuentes de emisión como:

- 1) Plantidieseles SAS: empresa de electricidad y plantas eléctricas
- 2) Transaires SAS: aires acondicionados y refrigeración
- 3) Asadero la Gran Llanera Internacional

Finalmente, como una de las primeras fuentes de emisión de material particulado y contaminantes ambientales el Aeropuerto el Dorado con sus pistas de salida y entrada a la ciudad.

El análisis anterior, muestra que la Sede Operativa se encuentra ubicada en un espacio de la ciudad que maneja fuentes cercanas de emisión de contaminantes ambientales, pues las empresas de refrigeración y energía son fuentes de contaminantes tanto para el suelo, así como para el aire. Estas partículas por función de aire llegan a la UMV, pero en su mismo suelo la Entidad es generadora de material particulado por los suelos y el transporte pesado que se mantiene en constante movimiento dentro de las instalaciones. Si se hace el mismo análisis, el depósito se encuentra en toda la mitad de la entidad, además fuera de ella es el parqueadero de las Volquetas en su costado izquierdo, y en el frente es parqueadero de las camionetas para trabajo en frentes de obra (como se muestra en las siguientes imágenes), razones por las que el sistema de aire asistido es tan importante para el ambiente interno del depósito, así como mantener la puerta cerrada todo el tiempo.

**Figura 24. Costado Izquierdo del Depósito de Archivos en la Sede Operativa**



Fuente: Tomada por los Autores



Por parte de la seguridad de la Sede se puede decir que, al estar rodeado de empresas, se encuentra muy bien cuidada, por lo que problemas por actos vandálicos no es tan frecuente en el sector.

## b) Aspectos estructurales

**Figura 25. Frente del Depósito de Archivos en la Sede Operativa**



Fuente: Tomada por los Autores

Como se menciona en el inicio, la construcción del depósito de archivos se hace en una sola planta con techo a dos aguas, sobre una placa de cemento macizo en un solo nivel, que soporta el peso de los archivos al interior; la construcción se da en un espacio plano con una estructura metálica interna la cual se cubre con placas metálicas, que en su interior se rellenó de frescasa, material que aísla la temperatura interna de la externa. La edificación cumple con la NSR 10, la cual es sismo resistente, cumpliendo con las características que nos exige el acuerdo 049 de 2000. Al interior del espacio, la terminación de los pisos es cemento pulido y paredes en estructura metálica, con recubrimiento de pintura ignífuga.

**Figura 26. Vista general de la estructura del del Depósito de Archivos en la Sede Operativa**



Fuente: Tomada por los Autores

**Figura 27. Espacio de la pared al inicio de los muebles mobiliarios rodantes ubicados en el depósito de Archivos en la Sede Operativa**

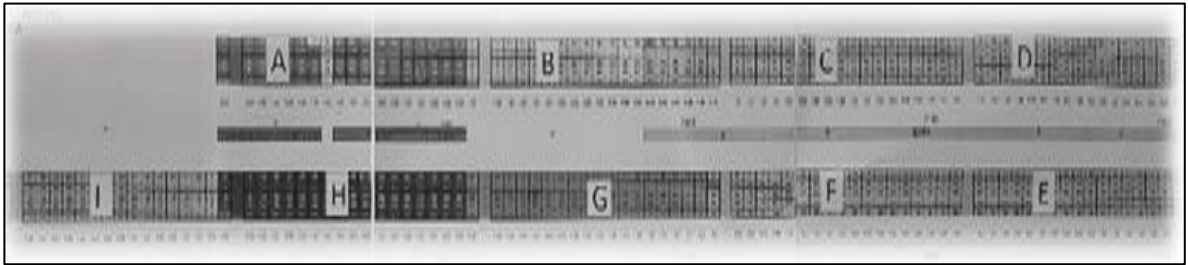


Fuente: Tomada por los Autores

**c) Áreas de depósito o almacenamiento.** El depósito cuenta con una estantería rodante ubicada a lo largo del espacio. Las condiciones generales del mobiliario cumplen con las características de estabilidad estructural se constituyen de láminas metálicas sólidas, resistentes y estables con tratamiento anticorrosivo y recubrimiento horneado químicamente estable. Los acabados en los bordes y ensambles de piezas son redondeados para evitar deterioros a la documentación y los espacios mínimos son correctos en la instalación del mobiliario. Del piso a la primera balda hay unos 15 cm y de la pared a la estantería hay casi un metro de espacio, pues existen propiedades propias de estructura del depósito que requiere un espacio grande para que las vigas de sostenimiento de la estructura se respeten.

Cada mobiliario se compone por cinco cuerpos y cinco espacios dentro de cada cuerpo, acorde con lo estipulado en el acuerdo 049, el último espacio no se utiliza para almacenamiento de las unidades de conservación. Contamos con nueve espacios cada uno de cinco cuerpos los cuales son nombrados de A - I, en donde nos sirve para manejar las ubicaciones internas de la documentación, tal como se muestra en la figura 28

**Figura 28. Plano de ubicación en el depósito de Archivos en la Sede Operativa**



Fuente: Tomada por los Autores

Por otra parte, dentro del depósito de Archivos los mobiliarios cuentan con seguridad por cada cinco estantes. La seguridad es por medio de puerta y llave. Así mismo los sistemas de desplazamiento son con rieles y manivela, como se ejemplifica en la figura 29

**Figura 29. Seguridad de los mobiliarios y sistemas de movimiento**



Fuente: Tomada por los Autores

En cuanto a los documentos que se conservan dentro del Depósito de archivos, en su mayoría son en soporte papel, aunque en diferentes formatos, incluyendo planos doblados. La forma de almacenamiento de forma general es en cajas de cartón corrugado sin protección interna de tamaño X-200. En cuanto a las carpetas se evidencian cajas de la Secretaría de Obras Públicas con carpetas en Yute las cuales no son apropiadas para esta labor; de la misma forma los archivos contienen material metálico que deteriora, mancha y desgasta los soportes a continuación, se ejemplifican algunos ejemplos:

**Figura 30. Detalle de los tipos de carpeta, los documentos contenidos y los materiales metálicos que generan manchas en los documentos**



Fuente: Tomada por los Autores

A pesar de ello cuando se trabajan las diferentes vigencias, se han reemplazado las carpetas antiguas por nuevas de propalcote blancas y se eliminan materiales abrasivos que deterioren los documentos.

El año pasado se hizo el proceso de organización de las historias laborales, las nóminas y parafiscales de la SOP-UMV, quedando almacenadas en cajas X-400 con cartón corrugado con recubrimiento interno tal como lo exige el AGN y carpetas al tamaño equivalente completamente desacidificadas. Así como cajas X-200 con recubrimiento interno y las carpetas en cartón desacidificado. A continuación, se ilustra un ejemplo de caja X-400 con las carpetas de conservación de gran formato en su interior:





**Figura 31. Ejemplo de cajas y carpetas de conservación entregadas por GTS**



Fuente: Tomada por los Autores

**d) Condiciones ambientales.** Para identificar las condiciones ambientales en el año 2019, se obtuvieron los siguientes equipos de medición:

**Cuadro 10. Equipos de medición de condiciones ambientales.**

	Equipo	Descripción y ubicación
<b>Datalogger</b>		Este equipo es de medición de condiciones ambientales, humedad y temperatura. Actualmente se encuentra registrando las condiciones del archivo ubicado en la nueva sede operativa la Elvira.  En este caso, se encuentra midiendo en una de las estanterías en la zona superior del depósito de archivo.
<b>Uvómetro</b>		El Uvómetro es un equipo de medición que nos permite identificar la cantidad de radiación UV que se presenta al interior o exterior de un espacio. El equipo toma mediciones al instante y se encuentra ubicado en la nueva sede la Elvira.
<b>Luxómetro</b>		El luxómetro, nos permite hacer la medición de la cantidad de LUX registrados en el medio en donde se mide. Para este caso la exposición del papel a los lux, tiene una repercusión en el deterioro por resequead en el soporte. El equipo es de medición al instante, por lo que se mantiene en la Sede Operativa la Elvira.
<b>Medidor de co2</b>		El medidor de CO2 funciona haciendo la medición del dióxido de carbono en los espacios. Es necesario tener en cuenta que el dióxido de carbono es un contaminante ambiental que genera deterioro en los soportes celulósicos. Se ubica en la Sede Operativa la Elvira.

Fuente: Elaboración propia

Según las últimas mediciones de los equipos en el factor de la temperatura, el rango es promedio para el buen funcionamiento de la Bodega y la conservación de los documentos. Pues se evidencian registros por debajo de los 15°C, temperatura mínima para la conservación de archivos según el acuerdo 049, razón por la que es necesario remitirnos a las condiciones ambientales naturales de la ciudad de Bogotá la cual en promedio maneja temperaturas desde los 7°C hasta los 19°C, por lo que al promediar las temperaturas que tenemos dentro de esta medición obtenemos que nos encontramos dentro del rango de 15.9°C, cumpliendo con las condiciones de temperatura necesarias para la buena conservación de los archivos.

Generalmente las condiciones ambientales se deberán comportar inversamente proporcional, es decir cuando aumenta la temperatura, puede bajar el porcentaje de la humedad relativa, pero en los resultados evaluados observamos que en una temperatura promedio, se aumenta mucho la humedad, es posible que en este caso intervenga un factor antropogénico en el aumento excesivo, en este caso alguna entrada y limpieza de las personas que nos colaboran en los servicios generales. También se evidencia que octubre y noviembre presentan las humedades más altas de las mediciones hasta ahora obtenidas. En el último mes del 2019 y el primer mes de 2020, se observan los porcentajes más bajos de humedad relativa, lo que indica las altas temperaturas en estos meses. Los indicadores de deterioro que puede producir tal eventualidad, puede ser la resequedad inmediata de las unidades de conservación cajas y posteriormente carpetas, hasta llegar al documento, generando oxidación y soportes quebradizos.

Como equipos de control, tenemos 2 deshumidificadores (como se observa en la imagen) ubicados uno en la entrada y otro al final de los mobiliarios dentro del depósito, sin embargo, en el depósito se evidencian fluctuaciones de humedad que pueden generar indicadores de mojado en las unidades de conservación, cajas y carpetas. A pesar de no haber detectado aun, estos indicadores dentro del contenedor, es necesario atender a las alarmas del equipo de medición.

El depósito cuenta con un sistema de aire asistido, que consta de ductos que permiten la circulación y renovación del aire dentro del depósito. Este consta de 2 ductos uno a cada lado fuera de la estructura uno de ellos aspira el aire del interior y el otro ingresa aire filtrado para que recorra y renueve el aire interior del espacio, esto por medio de rejillas de ventilación internas. De esta forma se mantiene una renovación constante del aire al interior del espacio contenedor, a continuación, se muestran los equipos

**Figura 32. Equipo de control de humedad, deshumidificador**



Fuente: Tomada por los Autores

**Figura 33. Equipo de aire asistido inyector y extractor.**



Fuente: Tomada por los Autores

En cuanto a la iluminación, desde el inicio el depósito fue creado con lámparas led emisión de UV 0.0, pues se tuvo en cuenta que es un factor de deterioro que incide directamente en la superficie de los documentos generando desgastes importantes, de esta forma se mantiene sin riesgos por incidencia de este tipo de factor. A continuación, se evidencian algunas de ellas:

**Figura 34. Luminarias del depósito de archivos**



Fuente: Tomada por los Autores

También es necesario decir que el depósito cuenta con un sistema de encendido y apagado por sensor de movimiento, de esta forma estamos cuidado que los documentos no se encuentren expuestos a gran cantidad de lux- diarias y solo se

prende cando es necesario y por cortos lapsos de tiempo.

En cuanto a la seguridad del depósito, esta tiene acceso restringido para personal exclusivo del área de Gestión Documental y la última persona en salir debe informar a personal de seguridad de la entidad, para poner un sello de bloqueo de ingreso con firmas y número reportado en la minuta de Seguridad de la UMV. Internamente, contamos con dos cámaras que pueden ver la gran mayoría de espacios del depósito, las cuales se encuentran conectadas con el circuito de seguridad de la entidad.

**Figura 35. Sistema de extinción de incendios dentro del depósito de Archivos.**



Fuente: Tomada por los Autores

**Figura 36. Cámara de seguridad depósito de Archivos.**



Fuente: Tomada por los Autores

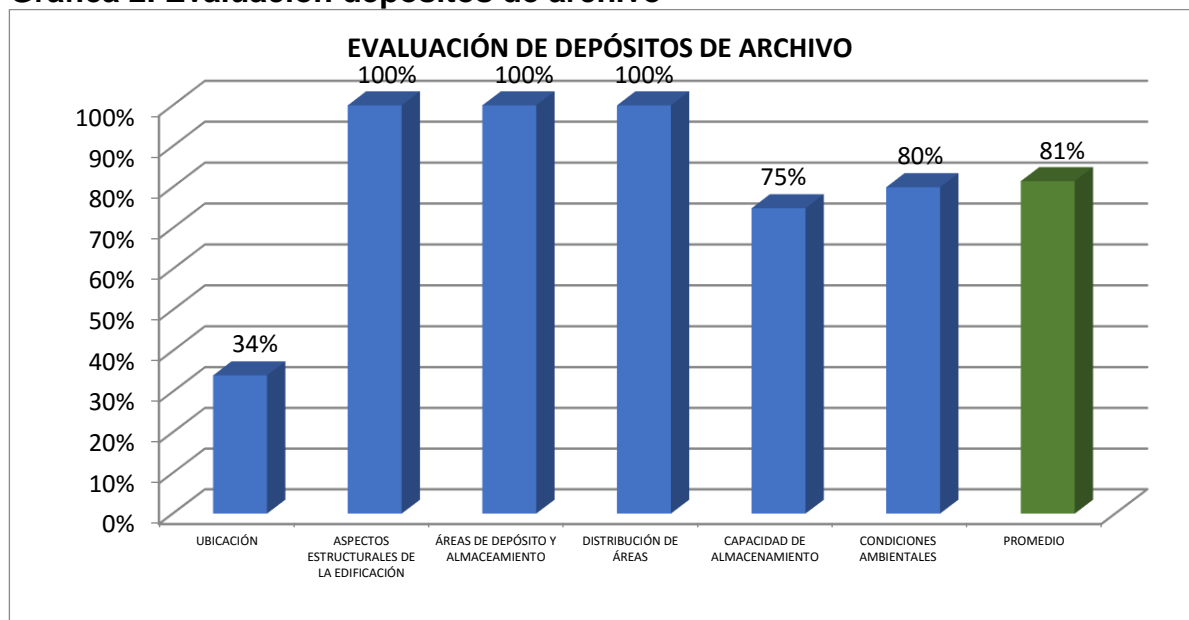
El depósito cuenta con control de incendios por medio de cinco extintores



multipropósitos y 1 extintor Solkaflam. Estos elementos de control de incendios, los maneja el área de SST y hace el respectivo mantenimiento y marcación. Finalmente, la UMV se encuentra en la construcción de los planes operativos normalizados dentro del Plan de Emergencias y planes de evacuación, así como los protocolos de Bioseguridad por la emergencia nacional del Covid-19.

**e) Diagnóstico puntual archivos de la sede operativa.** De acuerdo con lo anterior, para establecer riesgo que corren los documentos, se ha desarrollado previamente una herramienta de evaluación, elaborada bajo el acuerdo 049 del 5 mayo del 2000, “Por el cual se desarrolla el artículo del Capítulo 7 “Conservación de Documentos” del Reglamento General de Archivos sobre “condiciones de edificios y locales destinados a archivos”, para identificar el riesgo en que se encuentran los contenedores de archivos, en este caso para la Unidad Administrativa Especial, en la Sede Operativa la Elvira, se obtiene como resultado el siguiente consolidado:

**Gráfica 2. Evaluación depósitos de archivo**



Fuente: Elaboración propia

En el gráfico 2 se evidencia que la mayor problemática que se observa en la sede es la ubicación, pues el estar situada en un espacio de alta producción de material particulado y contaminantes ambientales puede generar mayores acumulaciones de material particulado en la superficie de las unidades de conservación. A pesar de ello se implementará el programa de limpieza para mantener controlada esta situación.

### 2.7.6.4 Sede 3: Sede de Producción

**Figura 37. Sede de Producción UMV**



Fuente: Tomada por los Autores

La sede de producción se encuentra ubicada en el Parque Minero Industrial “El Mochuelo”. Km 3 vía a Pasquilla de la localidad Ciudad Bolívar. Como características circundantes, es necesario decir que se encuentra un barrio de invasión el cual no es legal dentro de la planeación distrital para viviendas, el predio se ve afectado por este barrio ya que al parecer se encuentra un matadero en las zonas aledaña, el cual atrae plagas en todo momento del año. Así mismo es necesario ver que el espacio se encuentra rodeado de ladrilleras industriales, tales como:

**Cuadro 11. Ladrilleras industriales aledañas**

1. Anafalco Asociación Nacional de Fabricantes de Ladrillo	2. Ladrillera Furatena
3. Ladrillera la Estrella	4. Ladrillera el Condor
5. Ladrillera la Pirámide	6. Ladrillos y Bloques San Sebastián Planta 1
7. Cantera Villa Paula SAS	8. Mina Constriturar

Fuente: Elaboración propia

**Figura 38. Empresas circundantes a la Sede de Producción UMV.**



Fuente: Elaboración propia

En una segunda evaluación de los lugares circundantes, se pueden ver al costado derecho el Parque Ecológico Cerro Seco y en el costado izquierdo el relleno Sanitario Doña Juana (reciclaje y recolección de Basuras de Bogotá), los cuales son encargados tanto de renovar el aire de los alrededores, como de cargar y emitir gases contaminantes al medio:

**Figura 39. Empresas circundantes a la Sede de Producción UMV**



Fuente: Elaboración propia

Los barrios cercanos a la sede, hace que el sector sea de alto riesgo de vandalismo, por lo que se encuentra custodiada y monitoreada con cámaras y policía.

**a) Aspectos estructurales.** La estructura principal de la Sede es el sector específico de producción, en este espacio la cantidad de material particulado es muy alto incluso dentro de los espacios.

**Figura 40. Planta de Producción UMV**



Fuente: Tomada por los Autores

Por otra parte, el archivo de Gestión se encuentra actualmente en el edificio administrativo de la sede, el cual se ubica muy cerca de la entrada principal. El edificio está construido en bloques de cemento delgados, sobre una superficie plana dentro de un predio en desnivel y montañoso. Sin embargo, el espacio fue adecuado para mantener la construcción en buen estado y plano. En este espacio, no hay posibilidades de inundaciones internas, pues no se cuenta con baterías de baño, por falta del acueducto hasta este punto. Cuando es temporada de lluvias, la sede cuenta con canaletas especiales muy grandes que permiten fluir el líquido que baja de la montaña por los alrededores del predio.

**Figura 41. Edificio Administrativo Sede Producción UMV**



Fuente: Tomada por los Autores

**b) Áreas de depósito o de almacenamiento de documentos (mobiliario y unidades de almacenamiento)**

**Figura 42. Cajas de archivo de gestión. Sede de Producción**



Fuente: Tomada por los Autores

**Figura 43. Mobiliario de Archivo**



Fuente: Tomada por los Autores

En el edificio anterior se evidencian dos niveles, pero es en el segundo nivel en donde residen actualmente las cajas que contienen el archivo de gestión de la Sede de Producción el cual es transferido al archivo central de la UMV ubicado en la Sede Operativa, conforme es necesaria o no la información en los espacios. Los soportes que las cajas contienen son básicamente papel bond y químico dentro de carpetas de propalcote y cajas X200 de manipulación de archivos, sin recubrimiento de conservación. Actualmente las cajas se ubican en un espacio provisional dentro de una oficina, pues el estante se encuentra en reparación. A pesar de esto, es necesario resaltar que la nueva estantería se encuentra acorde a las necesidades de almacenamiento de la Sede. Es decir, cuenta con las propiedades idóneas para contener documentos, pues es un mobiliario rodante de un cuerpo y 4 internos, tal como se muestra en la imagen. Actualmente falta adecuar la tapa posterior del mobiliario y así trasladar los archivos a un lugar contenedor adecuado. De la misma forma el mobiliario cuenta con una puerta con llave para el cuidado de la administración de los archivos.

**c) Condiciones Ambientales.** En la Sede de Producción, no contamos con equipos de medición para control de condiciones ambientales. En este caso, se cuenta con ventanas cercanas al archivo, pero que no es recomendable abrir por la cantidad de material particulado que maneja la zona. Sin embargo, todos los espacios del edificio se mantienen constantemente son suciedad superficial, pues la misma unidad, y los vecinos productores de ladrillos, son generadores potenciales de material particulado PM10 en el ambiente. En el caso de las plagas y control de roedores, no es frecuente encontrar ratones dentro de este edificio, sin embargo, es un problema frecuente en la sede de forma general. Con campañas de no comer en espacios que no sean destinados para tal fin y con fumigaciones y control de roedores, se busca bajar la presencia de dichos animales, a pesar de ello no ayudan los vecinos, pues el matadero cercano atrae muchas moscas y cuando aumenta la

temperatura los olores son muy fuertes, de la misma forma con el relleno Doña Juana. Con el tiempo, el deterioro sobre los documentos se evidencia en deformación de plano, resequedad u hongos en la superficie de los documentos, pero hasta el momento y por los cortos tiempos de estancia en la sede, no se han evidenciado este tipo de problemas en los archivos.

En cuanto a la forma de control en caso de emergencia, al igual que el de las demás sedes, se encuentran en implementación los protocolos de bioseguridad para el control de COVID-19, de la misma forma se encuentran en construcción los protocolos de emergencia y atención a desastres.

Finalmente, como pronta solución, para mitigar el riesgo de incendio en el espacio de archivos, en el vestíbulo principal del segundo piso en donde se ubican las cajas de archivo, se evidencian dos extintores, uno multipropósitos y el otro de solfaklam para uso en caso necesario. El área custodia de dicho mantenimiento es el área de SST.

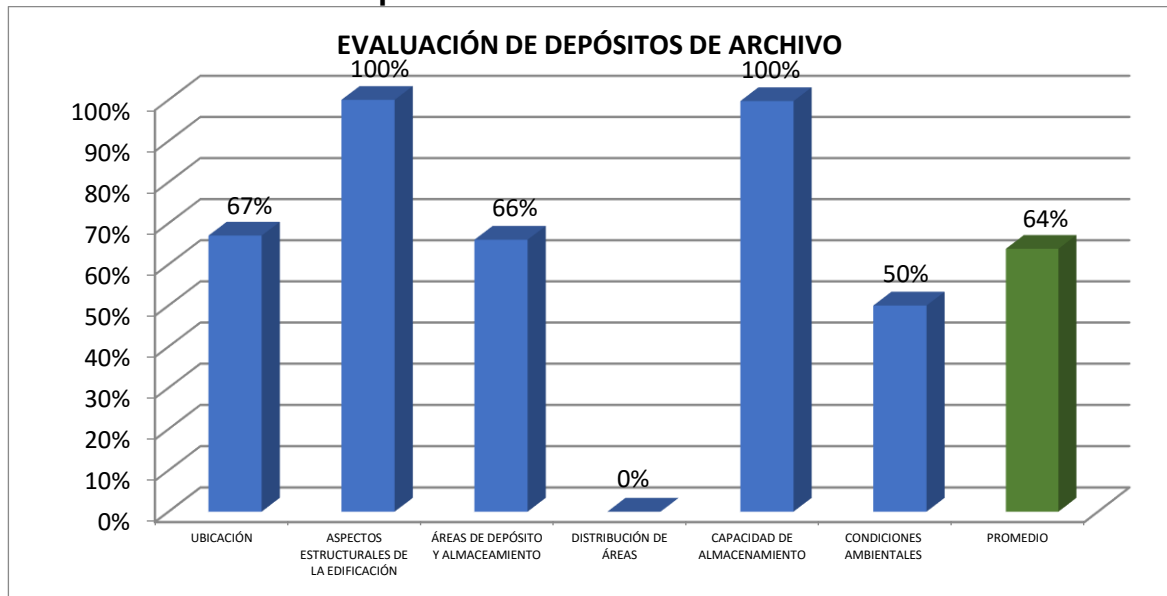
**Figura 44. Extintores para el área de custodia de archivo de la Sede de Producción**



Fuente: Tomada por los Autores

**d) Diagnóstico puntual - Archivos de la Sede de Producción UMV.** De acuerdo con lo anterior, para establecer riesgo que corren los documentos, se ha desarrollado previamente una herramienta de evaluación, elaborada bajo el acuerdo 049 del 5 mayo del 2000, “Por el cual se desarrolla el artículo del Capítulo 7 “Conservación de Documentos” del Reglamento General de Archivos sobre “condiciones de edificios y locales destinados a archivos”, para identificar el riesgo en que se encuentran los contenedores de archivos, en este caso para la Unidad Administrativa Especial, en la Sede de Producción, se obtiene como resultado el siguiente consolidado:

**Gráfica 3. Evaluación depósitos de archivo.**



Fuente: Elaboración propia

En el anterior, se evidencia la gran problemática del material particulado y olores circundantes en el área, lo que puede generar suciedad en las superficies generando deterioros irreversibles en los documentos, pues la misma entidad, genera polvo y mantiene arena en el aire. En cuanto a las áreas de distribución, al ser un archivo de gestión no se tiene contemplado un espacio de consulta y finalmente igual de complejo es el tema de control de las condiciones ambientales en esta sede los climas son muy extremos, al estar ubicado en la cima de una montaña, pueden llegar a condiciones extremas en cortos tiempos, lo que puede generar impacto directo sobre los archivos, independientemente del tiempo que estos permanezcan en el espacio. Se recomienda un datalogger y por lo menos un purificador de aire industrial en este espacio en particular.

**2.7.7 Estado de conservación de los archivos de la UAERMV.** La UAERMV cuenta con el proceso de gestión documental como parte de la Secretaría General, el proceso cuenta con un archivo de aproximadamente 4223.3 ML equivalentes a la misma cantidad de carpetas separadas en distintas cajas y estas a su vez ubicadas en las distintas secciones del nuevo depósito de archivos de la entidad y archivo de gestión con aproximado 529.5 ML, distribuidos en la sede Administrativa y Sede de Producción.


Para identificar el estado de conservación general de los documentos que se contienen, en el año 2018 se implementó un método de selección del 5% de la totalidad de los documentos pertenecientes al fondo documental acumulado de la Secretaría de Obras Públicas y el archivo central ahora ubicado dentro de la bodega de Archivos de la nueva Sede Operativa, para ello se tomó un número aleatorio en el inventario y cada 20 registros se hacía la verificación las condiciones físicas de

los documentos y en la tabla de diagnóstico se registraban los distintos deterioros y problemáticas.

En esta primera parte de la revisión se observan las carpetas que estaban ubicadas en la bodega SOP. Una constante en la mayoría de los registros revisados viene de las condiciones anteriores en donde se encontraban los archivos, la suciedad general de las unidades de almacenamiento tanto cajas como carpetas, esta suciedad ocasionada por el polvo y demás partículas en el aire debido a los espacios abiertos en donde reposaba la información (sede antigua operativa), pues la infraestructura permitía el ingreso de polvo constante evidente en cajas y carpetas, otro de los deterioros encontrados se debe a la humedad generada por filtraciones de agua lluvia en algunos puntos del tejado que se encontraban en malas condiciones dañando las cajas potenciando el deterioro y la posible generación de hongos, la mala manipulación y traslado de las unidades de conservación han ocasionado a grandes rasgos deformaciones en los folios, rasgaduras, suciedad, manchas y oxidación en los soportes, además se han identificado intervenciones anteriores con el fin de estabilizar el deterioro de los documentos donde se han utilizado elementos no apropiados para garantizar la conservación de los mismos, tales como cintas o refuerzos estructurales con papel y colbón, a continuación se muestran los distintos deterioros de una manera más detallada.

Es muy común encontrar dentro de las carpetas formatos de distintas dimensiones incluso planos de pliego 100 x 70 cm o más grandes, esto también es un factor de deterioro puesto que los planos al estar deformados incrementan el riesgo de rasgaduras como se puede mostrar en las siguientes imágenes, en la muestra revisada se ha verificado que existe una cantidad importante de planos y extraformatos, que requieren un sistema de almacenamiento diferente para no prolongar el deterioro de los mismos:

**Figura 45. Ejemplo extra formato doblado dentro de la muestra**




Fuente: Tomada por los Autores

Como se puede identificar en las imágenes se han realizado intervenciones anteriores que si bien han estabilizado y detenido el crecimiento de las rasgaduras y posibles desprendimientos o fragmentación, las cintas utilizadas en la unión de



rasgaduras con el tiempo y las condiciones ambientales se han cristalizado y separado de los planos dejando el adhesivo en el soporte, en estos caso se debe retirar la cinta en su totalidad limpiar el adhesivo y hacer los refuerzos con los elementos ya determinados en las directrices de conservación y restauración.

**Figura 46. Ejemplo de dobleces y cintas en mal estado oxidadas**



Fuente: Tomada por los Autores

Los documentos expuestos a humedad presentan deformaciones y pérdida de información debido a las tintas diluidas además de un potencial crecimiento de hongos que puedan deteriorar aún más los documentos, la mayoría de estos folios presentan varios deterioros e intervenciones anteriores como se puede verificar en las imágenes.

Los formatos que superan las dimensiones de carta u oficio de los distintos folios también sufren deformaciones, debido a la cantidad de folios y a la mala manipulación en el momento de archivarlos o consultarlos, generalmente a este deterioro se suman los causados por elementos metálicos abrasivos que generan tensiones o rasgaduras, se evidencian documentos con ganchos de cosedora, legajadores metálicos corroídos y manchas por corrosión de los ganchos en los documentos, como se muestra:

**Figura 47. Ejemplo oxidación y tintas corridas por exposición a la humedad**



Fuente: Tomada por los Autores

**Figura 48. Ejemplo oxidación y tintas corridas por exposición a la humedad**



Fuente: Tomada por los Autores

Los deterioros más comunes que se pueden encontrar en la mayoría de documentos son las rasgaduras, suciedad, deformaciones y en pocos casos faltantes, estos deterioros muestran distintos porcentajes de áreas comprometidas, en el caso de las rasgaduras generalmente se presentan en los bordes de los folios o en las esquinas donde se han retirado ganchos metálicos que han rasgado el documento, los faltantes no comprometen áreas muy extensas y las deformaciones se deben generalmente a la falta de cuidado en la manipulación o realmacenamiento de los folios como se ve en los ejemplos:

**Figura 49. Ejemplo bordes doblados y faltantes por mala manipulación**



Fuente: Tomada por los Autores

Aunque no se consideran como deterioros se han encontrado carpetas en donde fotos de distintos tamaños 10 x15 cm y 13 x18 cm se encuentran adheridas a los folios con colbón, de esta manera se hace necesario identificar qué sistema de conservación se puede implementar puesto que este tipo de papel fotográfico por su composición química necesita condiciones especiales tanto en unidades de almacenamiento como en un manejo adecuado de la humedad relativa y temperatura en el depósito.

**Figura 50. Ejemplo material fotográfico adherido con colbón**



Fuente: Tomada por los Autores

Se han identificado distintos tipos de documentos característicos de un acervo documental tales como nóminas, correspondencia, informes de intervención o auditorías, planos de las obras realizadas y demás documentos referentes a los procesos ejecutados, pero también se han ubicado documentos con otro tipo de información y de características artísticas diferentes, son pocos los casos y obedecen a técnicas de dibujo a mano alzada para sustentar espacios intervenidos o propuesta de avisos en lugares comerciales como se pueden identificar a continuación.

**Figura 51. Ejemplo obra gráfica**



Fuente: Tomada por los Autores

Además de los tipos de deterioros ya antes mencionados también se han encontrado casos puntuales, donde se muestra que tanto la unidad de almacenamiento como los mismos folios han sido afectados por quemaduras sin llegar a comprometer un área importante de los documentos de esta manera se puede inferir que no es el único caso y que otras carpetas posiblemente tengan una situación similar:


**Figura 52. Ejemplo documentos con quemaduras**



Fuente: Tomada por los Autores

En esta segunda evaluación, se observan documentos que se encontraban ubicados en las bodegas # 2 y # 3 pertenecientes a la SOP y el archivo central, en estas se evidencia que las manchas, rasgaduras y los elementos metálicos como ganchos de cosedora y legajadores son los deterioros más frecuentes en estas carpetas. No obstante, también se pueden encontrar folios que presentan faltantes o casos puntuales en donde los folios han tenido intervenciones previas con papel adheridas con colbón, como se muestran en las siguientes figuras

**Figura 53. Ejemplo deterioros frecuentes en las carpetas ubicadas en la bodega # 3.**



Fuente: Tomada por los Autores

También se encontró que en su mayoría presentan suciedad y deformación por mala manipulación, las rasgaduras y deformaciones se deben a los distintos tipos

de formatos dentro de la misma carpeta, el uso de elementos metálicos abrasivos que generan rasgaduras de distintas medidas, los documentos que han sido expuestos a humedad presentan manchas por oxidación, en casos muy puntuales se puede identificar deformaciones por el uso de colbón para adherir folios más pequeños, los folios del archivo central presentan muy poco deterioro algunas rasgaduras y deformaciones en las primeras y últimas hojas de cada carpeta pero de manera general los folios se encuentran en un buen estado.

En este diagnóstico se pudo identificar un caso muy puntual en donde los folios no presentan deterioro por insectos, pero si se logra identificar la presencia de algunos.

#### **Figura 54. Ejemplo de insectos y suciedad dentro de las carpetas**



Fuente: Tomada por los Autores

Partiendo de lo anterior, podemos identificar que el contenedor del archivo ya no es la principal causa de deterioros en los documentos, en este caso tenemos un archivo con buenas condiciones para la preservación a largo plazo de los documentos que allí se contiene. Por otra parte, lo que si se encuentra como problemática es el estado de los documentos, tal como se muestra anteriormente los documentos presentan estados de conservación diferentes que es necesario subsanar para mantener una conservación efectiva de los documentos.

Siguiendo las problemáticas, es necesario abordar conscientemente los inventarios documentales que tenemos en la actualidad y entrar en una actualización de estos logrando identificar por completo lo que se tiene y lo que no.

En cuanto a las problemáticas que se tienen en los archivos de gestión, es necesario hacer notar la falta de equipos de medición y control de las condiciones medio ambientales, esto hace que se faciliten y potencialicen deterioros que pueden estarse generando a raíz de los incrementos o disminuciones en el día, de las condiciones ambientales. Con la adquisición de dichos equipos se podrá mitigar el efecto deteriorante sobre los documentos y así, cumplir con la directriz del acuerdo 049 de 2000.

El archivo ubicado en la zona de Mochuelo tiene la condición de encontrarse con

material particulado constante, los indicadores de deterioro se pueden incrementar y evidenciar con abrasión superficial y resequedad en los documentos. Es necesario que las ventanas permanezcan cerradas al igual que el mobiliario.

Es necesario que el conservador sea parte constante del equipo interdisciplinar para la formulación del Sistema Integrado de Conservación y la implementación de este; con este, se podrá mitigar el riesgo de deterioro que se tiene en cada una de las sedes y así logrando la preservación a través del tiempo que tanto se necesita para conservar la memoria de la Unidad de Mantenimiento Vial.

### 3. FICHA PARA INTERVENCIÓN DE EXPEDIENTES DE LA SERIE HISTORIALES DE INTERVENCIÓN DE SEGMENTOS VIALES CIV

#### 3.1 OBJETIVO

Establecer directrices para la organización y administración de los documentos concernientes a la serie Historiales de Intervención de los Segmentos Viales CIV de la Gerencia de Intervención, basándonos en la normatividad expedida por el Archivo Distrital, con el fin de aclarar y fundamentar los procedimientos a seguir en la organización de estas.

**Cuadro 12. Ficha técnica intervención de expedientes.**

<b>Entidad productora</b>	Unidad Administrativa Especial de Rehabilitación y Mantenimiento Vial UAERMV
<b>Oficina productora</b>	Gerencia de Intervención
<b>Denominación de la Serie</b>	Historiales de Intervención de los Segmentos Viales CIV
<b>Código Serie</b>	132.170.000
<b>Denominación subserie</b>	N/A
<b>Código Subserie</b>	N/A
<b>Denominación Asunto</b>	CIV No XXXXXXXXXX
<b>Definición de uso</b>	Serie documental que contiene la historia de cada vía, la forma como ha sido intervenida, el tipo de intervenciones que se le ha hecho en términos de parcheo, mantenimiento o renivelación, en qué lugares precisos se han ejecutado estas intervenciones, los estudios más profundos y cuidadosos del tratamiento, transparencia y eficiencia de la gestión que se ha hecho sobre la malla vial de la capital. Facilita las investigaciones no sólo cuantitativas, sino cualitativas porque nos permiten ver dónde y cómo se hicieron las intervenciones. También es posible profundizar en las repercusiones sociales, económicas y ambientales que puede tener el hecho de no mostrar avances y resultados de largo plazo en el mantenimiento de las vías de la ciudad. Facilita el análisis de problemas estructurales de la gestión administrativa, de la infraestructura vial, de la clase de materiales utilizados en términos de duración y calidad, en la cobertura de las intervenciones en el perímetro urbano por zonas y por barrios, en el impacto social, ambiental y económico del mantenimiento y reparación de la malla vial. Permite conocer la gestión de la Entidad relacionada con la atención de mantenimiento y reparación de la malla vial, atención de emergencias, demolición de inmuebles, gestión ambiental e impacto social. Se abarcan temas urbanos, ambientales, sociales y económicos. Se alcanza a dimensionar el impacto de la Entidad en ellos y el cumplimiento con los planes trazados por el Distrito en lo que a ella le concierne.
<b>Marco Normativo</b>	Decreto 064 DE 2015 "Por el cual se adoptan medidas para ejecutar acciones de movilidad en la malla vial del Distrito Capital y se dictan otras disposiciones, Artículo 1° Objeto. Establecer los lineamientos para ejecutar las acciones de movilidad en la malla vial arterial e intermedia del Distrito

Capital, por situaciones que generen un alto riesgo para la vida, la seguridad y/o la integridad de las personas Artículo 2°. Acción de movilidad. Para efectos de la aplicación del presente Decreto se entiende por acción de movilidad el conjunto de actividades superficiales y temporales tendientes a solucionar y garantizar de forma provisional las condiciones de movilidad y seguridad vial que puedan ser causa o generar un accidente de tránsito, en el marco de lo dispuesto en el artículo anterior. Artículo 3°. Determinación de las acciones de movilidad. Los alcaldes Locales reportarán a la Secretaría Distrital de Movilidad, los requerimientos de acciones de movilidad que considere necesario atender sobre la malla vial arterial e intermedia de su jurisdicción, soportado en un informe que indique cuáles de esas acciones puede asumir con recursos del Fondo de Desarrollo Local - FDL. La misma información será remitida al Instituto de Desarrollo Urbano - IDU.

Las intervenciones que no puedan ser atendidas con recursos de los FDL, serán remitidas por la Secretaría Distrital de Movilidad a la Unidad Administrativa Especial de Rehabilitación y Mantenimiento Vial - UAERMV. Dichas acciones de movilidad serán atendidas de acuerdo con la capacidad administrativa, operativa, técnica y financiera de la UAERMV."

Acuerdo 020 de 1995 Por el cual se adopta el código de construcción del distrito capital de Bogotá, se fijan sus políticas generales y su alcance, se establecen los mecanismos para su aplicación, se fijan plazos para su reglamentación prioritaria y se señalan mecanismos para su actualización y vigilancia, establece en su Artículo 4° El Código de Construcción está compuesto del Código de Edificaciones que contiene las normas para edificaciones corrientes y el Código de infraestructura que se refiere a las obras de infraestructura urbana tales como redes urbanísticas de acueducto, alcantarillado, energía, teléfonos, basureros y vías, e incluye las estructuras capitales tales como puentes, torres de transmisión, túneles, canales e interceptores hidráulicos.

Modificado por el decreto distrital 74 de 2001 complementado y modificado por el decreto distrital 193 de 2006", acalarado por el Concepto 24586 de 2012 Secretaría Distrital de Planeación.

Acuerdo 257 DE 2006 "Por el cual se dictan normas básicas sobre la estructura, organización y funcionamiento de los organismos y de las entidades de Bogotá, Distrito Capital, y se expiden otras disposiciones artículo 109. Naturaleza jurídica, objeto y funciones básicas de la Unidad Administrativa Especial de Rehabilitación y Mantenimiento Vial. La Unidad Administrativa Especial de Rehabilitación y Mantenimiento Vial está organizada como una Unidad Administrativa Especial del orden distrital del Sector Descentralizado, de carácter técnico, con personería jurídica, autonomía administrativa y presupuestal y con patrimonio propio, adscrita a la Secretaría Distrital de Movilidad.

Tiene por objeto programar y ejecutar las obras necesarias para garantizar rehabilitación y el mantenimiento periódico de la malla vial local; así como la atención inmediata de todo el subsistema de la malla vial cuando se presenten situaciones imprevistas que dificulten la movilidad en el Distrito Capital.



La Unidad Administrativa Especial de Rehabilitación y Mantenimiento Vial tiene las siguientes funciones básicas:

- a. Programar y ejecutar los planes y proyectos de rehabilitación y mantenimiento de la malla vial local.
- b. Suministrar la información para mantener actualizado el Sistema de Gestión de la Malla Vial del Distrito Capital, con toda la información de las acciones que se ejecuten.
- c. Programar y ejecutar las acciones de mantenimiento y aquellas que sean necesarias para atender las situaciones imprevistas que dificulten la movilidad en la red vial de la ciudad.
- d. Atender la construcción y desarrollo de obras específicas que se requieran para complementar la acción de otros organismos y entidades como la Secretaría de Ambiente y el Fondo de Prevención y Atención de Emergencias - FOPAE o quienes hagan sus veces.

Parágrafo. Respecto de vías locales que soporten circuitos de transporte público colectivo y el resto de la malla vial se aplicará el literal c).

Acuerdo 010 de 2010 ... "Por el cual se reforman los Estatutos de la Unidad Administrativa Especial de Rehabilitación y Mantenimiento Vial del Distrito Capital" artículo 3.- funciones.- La Unidad Administrativa Especial de Rehabilitación y Mantenimiento Vial, en desarrollo de su objeto tendrá las siguientes funciones:

- Programar y ejecutar las acciones de mantenimiento y aquellas que sean necesarias para atender las situaciones imprevistas que dificulten la movilidad en la red vial de la ciudad.
- Atender la construcción y desarrollo de obras específicas que se requieran para complementar la acción de otros organismos y entidades como la Secretaría del Medio Ambiente y el Fondo de Prevención y Atención de Emergencias - FOPAE o quienes haga sus veces, las empresas de servicios públicos domiciliarios, localidades y comunidades.

Acuerdo 011 de 2010 por el cual se establece la estructura organizacional de la UAERMV, las funciones de sus dependencias y se dictan otras disposiciones, establece

**ARTÍCULO 8. SUBDIRECCION TÉCNICA DE PRODUCCIÓN E INTERVENCIÓN.** Tendrá las siguientes funciones:

1. Programar y ejecutar las obras necesarias para la pavimentación, rehabilitación y el mantenimiento preventivo, rutinario y correctivo de la malla vial local, y obras complementarias.
2. Programar y ejecutar intervenciones con fresado estabilizado para brindar soluciones de movilidad en la malla vial local.

	<p>3. Programar, coordinar, dirigir, hacer seguimiento y evaluar las obras ejecutadas directamente por la Unidad.</p> <p>4. Coordinar, hacer seguimiento y evaluación de las obras ejecutadas por terceros.</p> <p>5. Ejecutar las acciones tendientes a la atención de las emergencias que afecten la movilidad en la red vial del D.C.</p> <p>6. Ejecución de acciones de apoyo operativo interinstitucional relacionadas con la misión de la Unidad.</p> <p>7. Programar y ejecutar el mantenimiento predictivo, preventivo y correctivo de los bienes, maquinaria, equipos y herramientas de la entidad para el cumplimiento de su misión.</p> <p>8. Coordinar y controlar el programa de operación de la maquinaria y del parque automotor, su abastecimiento de combustibles; elaborar el inventario del estado de los equipos a su cargo y hacer la solicitud para la adquisición o reposición de maquinaria y equipos de acuerdo a las necesidades de la entidad.</p> <p>9. Aplicar los planes y programas de salud ocupacional, y protección ambiental concebidos para la ejecución de la gestión de la Subdirección.</p> <p>10. Dirigir los programas referentes a la explotación, producción y calidad de materiales pétreos, mezclas asfálticas en caliente y en frío y demás insumos necesarios para el cumplimiento de la misión de la Unidad, y elaborar los informes de los ensayos realizados.</p> <p>11. Programar, coordinar y controlar la calidad de los materiales pétreos, mezclas asfálticas en caliente y en frío y demás insumos producidos y verificar la calidad de las obras que se ejecuten directamente, y elaborar los informes de los ensayos realizados.</p> <p>12. Realizar el adecuado manejo del asfalto reciclado y granulares.</p> <p>13. Realizar la excavación de vías y el manejo de escombros.</p> <p>14. Controlar el suministro de materiales pétreos, asfaltos, bases, subbases granulares, producción de mezclas 0asfálticas y en general de las materias primas utilizadas para el normal desarrollo de las actividades de la Subdirección.</p>
<p><b>Particularidades de la ordenación actual</b></p>	<p>Dependiendo del periodo administrativo se cuenta con una gran cantidad de papel mantequilla, por lo tanto, se recomienda tener especial cuidado al momento de retirar el material metálico, así como reportar la pérdida de legibilidad o resoluciones sin numeración y firma, toda vez que estas situaciones deben ser analizadas con el objetivo de determinar si el documento cuenta con valor archivístico o corresponde a trámites no surtidos.</p>
<p><b>Aplicación</b></p>	<p>Para su ordenación se aplica el criterio cronológico respetando el principio</p>

<b>ordenación</b>	<p>de orden original de los mismos debido a que son documentos que se producen en varias dependencias y/o procesos de la Entidad.</p> <p><b>Depuración:</b> Hojas en blanco, material abrasivo (ganchos, Clips), posits, notas sin información importante ejemplo: una nota que diga para archivar. En caso de duda preguntar al líder de proceso.</p> <p><b>Papel Químico - FAX:</b> Al ser identificada documentación impresa en papel químico, deben ser extraídos del expediente y ser fotocopiados, (durante este lapso se debe dejar una nota en la base de datos con el número de folio al cual corresponde). Posteriormente se reemplaza el papel químico por la fotocopia, la cual finalmente reposará en el expediente.</p> <p><b>Pegado:</b> Se debe pegar solo en dos puntas los documentos menores a media carta así no tenga información por las dos caras.</p>
<b>Aplicación foliación</b>	<p>Con el fin de garantizar la integridad de los documentos contenidos en las unidades de conservación (Carpeta) la foliación se realizará de 1 hasta n debido a que es una serie compleja con un total por carpeta de 200 folios o máximo un 5% más sin separar las unidades documentales Así:</p> <p>Carpeta 1: Folios: 1-200; Carpeta 2 201-400 Carpeta 3 401-600 y así sucesivamente.</p> <p>Debe realizarse en el margen superior derecho de cada documento, sin repetir números, teniendo en cuenta la orientación del documento o su forma de lectura (Horizontal o vertical).</p> <p>Todas las foliaciones anteriores se anulan con una línea oblicua o se borran según el caso</p>
<b>Aplicación eliminación Material metálico</b>	<p>La eliminación del material metálico y abrasivo se hará luego de aplicar procedimientos de foliación. (Primero se ordena la documentación)</p>
<b>Aplicación separación copias</b>	<p>Para retirar la duplicidad se debe tener en cuenta lo siguiente:</p> <ul style="list-style-type: none"> <li>• Deben ser idénticas, si hay un documento con mayor información y es original, este se dejará y la copia se retira.</li> <li>• Si la copia contiene información adicional que no se encuentre en el documento original deberán conservarse ambas.</li> <li>• Si traen la misma información y lo que varía es un consecutivo, se dejan los dos tipos documentales.</li> <li>• Una vez identificada la copia, se le colocara el mismo número de foliación seguido con la palabra copia en la parte superior derecha y se dejara dicha documentación atrás en una carpeta independiente. La carpeta con duplicidad será identificada con número del caso para su respectiva verificación.</li> </ul>
<b>Aplicación elaboración formato único de</b>	<p>Se capturan los campos correspondientes siguiendo el ejemplo que se presenta a continuación</p>

<b>inventario documental-FUID</b>	<p>1) Entidad productora = Ep: XXXXXXXXXX</p> <p>2) Oficina Productora = Op: XXXXXXXXXX</p> <p>3) Serie = Historiales de Intervención de Segmentos Viales CIV</p> <p>4) Asunto: xxxxxxxx xxxxx xxxxx</p> <p>5) Especificación del asunto:</p> <ul style="list-style-type: none"> <li>• Fecha Inicial: Año/Mes/Día. No se tomará del formato formulario (que hace apertura del expediente), se tomara del primer documento, a excepción que el formulario sea el único documento del expediente.</li> <li>• Fecha Final: Año/Mes/Día. Se puede recuperar del documento más reciente incluyendo el formato formulario</li> <li>• En caso que la fecha inicial se le puede recuperar solo el mes y el año se le colocara el primer día del mes y en el caso de fecha final el último día de acuerdo al mes.</li> </ul> <p>6) Número de folios: De 1 a la n.</p> <p>7) Notas: Rasgaduras =R, Faltante = F, Biodeterioro =Bio, Cintas =C, Fotografías =FT.</p>
<b>Aplicación rotulación</b>	<p>Los rótulos de carpetas registran la siguiente información: Fondo, unidad Administrativa, oficina productora, serie, asunto, fechas extremas, número de orden, números correlativos y cantidad de folios. Esto de acuerdo con las TRD, que están en la página de la UAERMV.</p> <p>Los rótulos de las cajas registran la siguiente información: Fondo, número de caja, unidad administrativa, oficina productora, serie, número de carpetas. Esto de acuerdo con las TRD, que están en la página de la UAERMV.</p>
<b>Ubicación expedientes en las cajas de archivo</b>	<p>Consecutivo cronológico ascendente de Izquierda a derecha. Cuando la caja se ha ubicado para ser abierta hacia la Izquierda.</p>
<b>Custodia</b>	<p>Está a cargo de la Gerencia de Intervención y el Archivo Central, en caso de necesitar algún expediente que se encuentre ubicado en el Archivo Central debe aplicar el procedimiento GDOC-PR-004 Consulta y Préstamo de Documentos</p>

Fuente: Elaboración Propia

#### 4. DESARROLLO DE LA INTERVENCIÓN DE LOS EXPEDIENTES DE LOS CIV

De acuerdo con la metodología descrita en la ficha de intervención de expedientes, el equipo de trabajo compuesto por el personal técnico, realizó la aplicación de los procesos archivísticos de organización a 74.25 metros lineales correspondientes a expedientes de Historiales de Intervención de Segmentos Viales CIV.

La intervención se realizó bajo los lineamientos brindados por nosotros tal como se planteó en el anteproyecto, en conjunto con líder de Gestión Documental de la entidad, así mismo, además de la línea técnica brindada al personal se efectuaron procesos de control de calidad aplicados a la organización de los expedientes, con el fin de garantizar la conformidad de los expedientes de CIV.

En las siguientes fotografías, se puede evidenciar el estado de los expedientes previos a realizar el proceso de organización, los cuales se encontraban disgregados por tipos documentales, no tenían ningún sistema de ordenación, ni descripción, lo que impactaba el proceso de consulta, dado que al ser un expediente compuesto se encuentran diversos documentos generados por varias dependencias. Igualmente, se evidencian diferentes tipos de unidades de conservación, material metálico y presencia de elementos de oficina como banderines y post-it.

**Figura 55. Estado de los expedientes de CIV antes de la intervención**

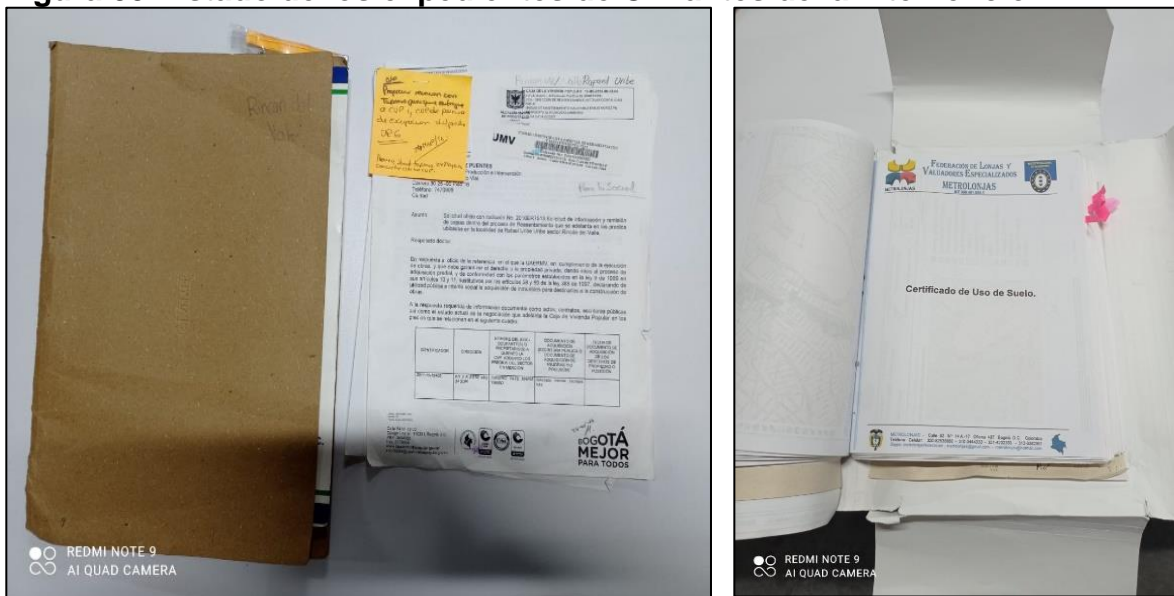
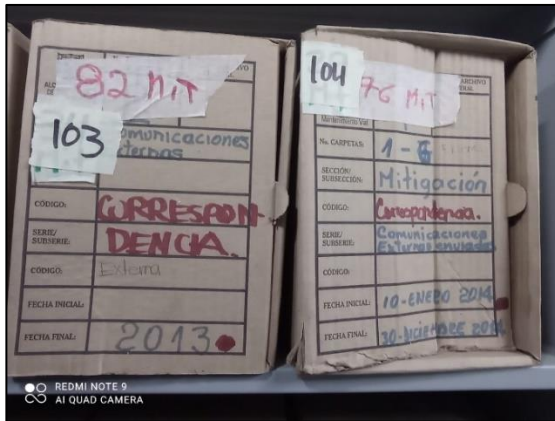




Figura 55 (continuación)



Fuente: Tomada por los Autores

Una vez aplicados los procesos de organización, se obtuvo como resultado un total de 1870 carpetas, debidamente ordenadas y descritas, así mismo para el proceso de almacenamiento se emplean carpetas cuatro aletas de propalcote toda vez que esta serie documental tiene como disposición final conservación total.


**Figura 56. Expedientes CIV organizados**



Fuente: Tomada por los Autores

Finalmente, se realizó la descripción de los expedientes intervenidos mediante la aplicación del Formato Único de Inventario Documental, con 1.870 registros para 19 localidades, los cuales se encuentran a continuación, pues corresponde al producto final generado.

### Cuadro 13. Formato único de Intervención documental – Localidad de Usaquén

	<b>FORMATO ÚNICO DE INVENTARIO DOCUMENTAL</b>	
	CÓDIGO: GDO-FM-017	VERSIÓN: 2.0
	FECHA DE APLICACIÓN: 2021-05-31	

		Hoja No:	1	DE:	19
ENTIDAD REMITENTE	UNIDAD ADMINISTRATIVA ESPECIAL DE REHABILITACION Y MANTENIMIENTO VIAL				
ENTIDAD PRODUCTORA	UNIDAD ADMINISTRATIVA ESPECIAL DE REHABILITACION Y MANTENIMIENTO VIAL				
UNIDAD ADMINISTRATIVA	SECRETARIA GENERAL				
OFICINA PRODUCTORA	GERENCIA DE INTERVENCIÓN				
OBJETO	INVENTARIO APLICACIÓN TRD				
		<b>REGISTRO DE ENTREGA</b>			
		Fecha (AAAA/MM/DD)	No. Transferencia		
		2021/06/11			

NÚMERO DE ORDEN	CÓDIGO		NOMBRE DE LA SERIE, SUBSERIE O ASUNTOS	FECHAS EXTREMAS (AAAA/MM/DD)		UNIDAD DE CONSERVACIÓN					NÚMERO DE FOLIOS	SOPORTE	FRECUENCIA DE CONSULTA	NOTAS
	Depen.	Serie Subserie		Inicial	Final	CAJA RELATIVA	CAJA ACUMULADA	Carpeta	Tomo	Otro				
1	132	132.74	LOCALIDAD USAQUEN CIV-1003024	2013/07/18	2018/03/05	1	375	1	1 de 2	Pdf 28,7 Mb	1-80	ANALAGO	ALTA	---
2	132	132.74	LOCALIDAD USAQUEN CIV-1003024	2018/08/17	2018/08/17	1	375	2	2 de 2	Pdf Mb	81-84	ANALAGO	ALTA	se anexa carpeta con documentacion
3	132	132.74	LOCALIDAD USAQUEN CIV-1002033	2013/12/18	2018/03/05	1	375	3		Pdf 196 Mb	1-80	ANALAGO	ALTA	---
4	132	132.74	LOCALIDAD USAQUEN CIV-1002035-1002059	2013/07/18	2018/03/05	1	375	4	1 de 3	Pdf 67,9 Mb	1-191	ANALAGO	ALTA	---
5	132	132.74	LOCALIDAD USAQUEN CIV-1002035-1002059	2013/07/18	2018/03/05	1	375	5	2 de 3	Pdf 50,6 Mb	192-347	ANALAGO	ALTA	---
6	132	132.74	LOCALIDAD USAQUEN CIV-1002035-1002059	2018/08/17	2018/08/17	1	375	6	3 de 3	Pdf Mb	348-361	ANALAGO	ALTA	se anexa carpeta con documentacion
7	132	132.74	LOCALIDAD USAQUEN CIV-1003288-1003283-1003322	2013/07/18	2018/03/05	1	375	7		Pdf 53,8 Mb	1-161	ANALAGO	ALTA	---
8	132	132.74	LOCALIDAD USAQUEN CIV-1001240-1001219-1001191-1001163-1001105	2013/11/07	2018/03/05	1	375	8	1 de 2	Pdf 46,3 Mb	1-162	ANALAGO	ALTA	---
9	132	132.74	LOCALIDAD USAQUEN CIV-1001240-1001219-1001191-1001163-1001105	2018/08/17	2018/08/17	1	375	9	2 de 2	Pdf Mb	163-166	ANALAGO	ALTA	---
10	132	132.74	LOCALIDAD USAQUEN CIV-1002921	2013/03/04	2018/03/05	2	376	10		Pdf 23,0 Mb	1-57	ANALAGO	ALTA	---
11	132	132.74	LOCALIDAD USAQUEN CIV-1001075-1001027-1006197	2013/03/05	2018/03/05	2	376	11	1 de 3	Pdf 75,1 Mb	1-188	ANALAGO	ALTA	---
12	132	132.74	LOCALIDAD USAQUEN CIV-1001075-1001027-1006197	2013/03/05	2018/03/05	2	376	12	2 de 3	Pdf 97,6 Mb	189-430	ANALAGO	ALTA	---
13	132	132.74	LOCALIDAD USAQUEN CIV-1001075-1001027-1006197	2018/08/17	2018/08/17	2	376	13	3 de 3	Pdf Mb	431-464	ANALAGO	ALTA	se anexa carpeta con documentacion
14	132	132.74	LOCALIDAD USAQUEN CIV-1000018	2013/09/24	2018/03/05	2	376	14	1 de 3	Pdf 77,5 Mb	1-201	ANALAGO	ALTA	---
15	132	132.74	LOCALIDAD USAQUEN CIV-1000018	2013/09/24	2018/03/05	2	376	15	2 de 3	Pdf 76,9 Mb	202-413	ANALAGO	ALTA	---
16	132	132.74	LOCALIDAD USAQUEN CIV-1000018	2013/09/24	2018/03/05	2	376	16	3 de 3	Pdf 38,3 Mb	414-527	ANALAGO	ALTA	---
17	132	132.74	LOCALIDAD USAQUEN CIV-1001075-1001027-1006197	2013/11/07	2018/03/05	3	377	17	1 de 5	Pdf 64,5 Mb	1-124	ANALAGO	ALTA	---



Cuadro 13 (continuación)


18	132	132.74	LOCALIDAD USAQUEN CIV-1001075-1001027-1006197	2013/11/07	2018/03/05	3	377	18	2 de 5	Pdf 146 Mb	125-385	ANALAGO	ALTA	---
19	132	132.74	LOCALIDAD USAQUEN CIV-1001075-1001027-1006197	2013/11/07	2018/03/05	3	377	19	3 de 5	Pdf 71,6 Mb	386-580	ANALAGO	ALTA	---
20	132	132.74	LOCALIDAD USAQUEN CIV-1001075-1001027-1006197	2013/11/07	2018/03/05	3	377	20	4 de 5	Pdf 82,7 Mb	581-786	ANALAGO	ALTA	---
21	132	132.74	LOCALIDAD USAQUEN CIV-1001075-1001027-1006197	2013/11/07	2018/03/05	3	377	21	5 de 5	Pdf 67,5 Mb	787-995	ANALAGO	ALTA	---
22	132	132.74	LOCALIDAD USAQUEN CIV-1001083-1001081-1001079	2014/02/24	2018/03/05	4	378	22		Pdf 130 Mb	1-268	ANALAGO	ALTA	---
23	132	132.74	LOCALIDAD USAQUEN CIV-1002601-1002564	2014/03/04	2018/03/05	4	378	23	1 de 3	Pdf 90,9 Mb	1-199	ANALAGO	ALTA	---
24	132	132.74	LOCALIDAD USAQUEN CIV-1002601-1002564	2014/03/04	2018/03/05	4	378	24	2 de 3	Pdf 127 Mb	200-465	ANALAGO	ALTA	---
25	132	132.74	LOCALIDAD USAQUEN CIV-1002601-1002564	2014/03/04	2018/03/05	4	378	25	3 de 3	Pdf 101 Mb	466-700	ANALAGO	ALTA	---
26	132	132.74	LOCALIDAD USAQUEN CIV-50009032	2014/02/24	2018/03/05	4	378	26	1 de 2	Pdf 114 Mb	1-215	ANALAGO	ALTA	---
27	132	132.74	LOCALIDAD USAQUEN CIV-50009032	2014/02/24	2018/03/05	4	378	27	2 de 2	Pdf 123 Mb	216-510	ANALAGO	ALTA	---
28	132	132.74	LOCALIDAD USAQUEN CIV-1002701-1002724	2014/02/24	2018/03/05	5	379	28	1 de 3	Pdf 85,1 Mb	1-192	ANALAGO	ALTA	---
29	132	132.74	LOCALIDAD USAQUEN CIV-1002701-1002724	2014/02/24	2018/03/05	5	379	29	2 de 3	Pdf 85,9 Mb	193-384	ANALAGO	ALTA	---
30	132	132.74	LOCALIDAD USAQUEN CIV-1002701-1002724	2014/02/24	2018/03/05	5	379	30	3 de 3	Pdf 31,4 Mb	385-670	ANALAGO	ALTA	---
31	132	132.74	LOCALIDAD USAQUEN CIV-1002045	2014/10/28	2018/03/05	5	379	31	1 de 2	Pdf 22,4 Mb	1-203	ANALAGO	ALTA	---
32	132	132.74	LOCALIDAD USAQUEN CIV-1002045	2014/10/28	2018/03/05	5	379	32	2 de 2	Pdf 29,2 Mb	204-457	ANALAGO	ALTA	---
33	132	132.74	LOCALIDAD USAQUEN CIV-1002757	2014/03/06	2018/03/05	6	380	33	1 de 3	Pdf 27,0 Mb	1-202	ANALAGO	ALTA	---
34	132	132.74	LOCALIDAD USAQUEN CIV-1002757	2014/03/06	2018/03/05	6	380	34	2 de 3	Pdf 26,9 Mb	203-412	ANALAGO	ALTA	---
35	132	132.74	LOCALIDAD USAQUEN CIV-1002757	2014/03/06	2018/03/05	6	380	35	3 de 3	Pdf 26,0 Mb	413-656	ANALAGO	ALTA	---
36	132	132.74	LOCALIDAD USAQUEN CIV-1002706	2014/02/24	2018/03/05	6	380	36		Pdf 35,2 Mb	1-276	ANALAGO	ALTA	---
37	132	132.74	LOCALIDAD USAQUEN CIV-1000906	2014/02/24	2018/03/05	6	380	37	1 de 2	Pdf 91,2 Mb	1-197	ANALAGO	ALTA	---
38	132	132.74	LOCALIDAD USAQUEN CIV-1000906	2014/02/24	2018/03/05	6	380	38	2 de 2	Pdf 89,7 Mb	198-386	ANALAGO	ALTA	---
39	132	132.74	LOCALIDAD USAQUEN CIV-1001613	2014/02/01	2018/03/05	7	381	39		Pdf 74,4 Mb	1-107	ANALAGO	ALTA	---
40	132	132.74	LOCALIDAD USAQUEN CIV-1001628	2014/02/01	2018/03/05	7	381	40		Pdf 120 Mb	1-214	ANALAGO	ALTA	---
41	132	132.74	LOCALIDAD USAQUEN CIV-1001608	2014/02/24	2018/03/05	7	381	41		Pdf 81,4 Mb	1-121	ANALAGO	ALTA	---
42	132	132.74	LOCALIDAD USAQUEN CIV-1000428	2014/02/24	2018/03/05	7	381	42	1 de 3	Pdf 122 Mb	1-216	ANALAGO	ALTA	---
43	132	132.74	LOCALIDAD USAQUEN CIV-1000428	2014/02/24	2018/03/05	7	381	43	2 de 3	Pdf 85,6 Mb	217-423	ANALAGO	ALTA	---
44	132	132.74	LOCALIDAD USAQUEN CIV-1000428	2014/02/24	2018/03/05	7	381	44	3 de 3	Pdf 103 Mb	424-639	ANALAGO	ALTA	---
45	132	132.74	LOCALIDAD USAQUEN CIV-1001585	2014/02/01	2018/03/05	8	382	45		Pdf 126 Mb	1-189	ANALAGO	ALTA	---
46	132	132.74	LOCALIDAD USAQUEN CIV-1001593	2014/02/01	2018/03/05	8	382	46		Pdf 79,0 Mb	1-127	ANALAGO	ALTA	---
47	132	132.74	LOCALIDAD USAQUEN CIV-1001577	2014/02/01	2018/03/05	8	382	47		Pdf 116 Mb	1-208	ANALAGO	ALTA	---
48	132	132.74	LOCALIDAD USAQUEN CIV-1001598	2014/02/01	2018/03/05	8	382	48		Pdf 85,0 Mb	1-140	ANALAGO	ALTA	---
49	132	132.74	LOCALIDAD USAQUEN CIV-1001581	2014/02/01	2018/03/05	8	382	49		Pdf 104 Mb	1-183	ANALAGO	ALTA	---
50	132	132.74	LOCALIDAD USAQUEN CIV-1001623	2014/02/01	2018/03/05	8	382	50		Pdf 92,4 Mb	1-146	ANALAGO	ALTA	---

Cuadro 13 (continuación)

51	132	132.74	LOCALIDAD USAQUEN CIV-1001576	2014/02/01	2018/03/05	9	383	51		Pdf 114 Mb	1-201	ANALAGO	ALTA	---
52	132	132.74	LOCALIDAD USAQUEN CIV-1000840	2014/02/24	2018/03/05	9	383	52		Pdf 83,1 Mb	1-151	ANALAGO	ALTA	---
53	132	132.74	LOCALIDAD USAQUEN CIV-1000891	2014/02/24	2018/03/05	9	383	53		Pdf 91,4 Mb	1-182	ANALAGO	ALTA	---
54	132	132.74	LOCALIDAD USAQUEN CIV-1000807	2014/02/24	2018/03/05	9	383	54		Pdf 98,5 Mb	1-191	ANALAGO	ALTA	---
55	132	132.74	LOCALIDAD USAQUEN CIV-1000954	2014/02/24	2018/03/05	9	383	55		Pdf 80,6 Mb	1-161	ANALAGO	ALTA	---
56	132	132.74	LOCALIDAD USAQUEN CIV-1000870	2014/02/24	2018/03/05	9	383	56		Pdf 97,1 Mb	1-189	ANALAGO	ALTA	---
57	132	132.74	LOCALIDAD USAQUEN CIV-1002463	2014/02/24	2018/03/05	10	384	57		Pdf 8,92 Mb	1-14	ANALAGO	ALTA	---
58	132	132.74	LOCALIDAD USAQUEN CIV-1000871	2014/02/24	2018/03/05	10	384	58		Pdf 44,5 Mb	1-72	ANALAGO	ALTA	---
59	132	132.74	LOCALIDAD USAQUEN CIV-30001314	2013/10/SD	2018/03/05	10	384	59		Pdf 8,69 Mb	1-14	ANALAGO	ALTA	---
60	132	132.74	LOCALIDAD USAQUEN CIV-1000808	2014/02/24	2018/03/05	10	384	60		Pdf 57,0 Mb	1-105	ANALAGO	ALTA	---
61	132	132.74	LOCALIDAD USAQUEN CIV-1000896	2014/02/24	2018/03/05	10	384	61		Pdf 46,1 Mb	1-82	ANALAGO	ALTA	---
62	132	132.74	LOCALIDAD USAQUEN CIV-1000843	2014/02/24	2018/03/05	10	384	62		Pdf 60,7 Mb	1-116	ANALAGO	ALTA	---
63	132	132.74	LOCALIDAD USAQUEN ESTUDIOS Y DISEÑOS CIV 1000891-1000870	2018/09/05	2018/09/05	10	384	63		Pdf Mb	1-125	ANALAGO	ALTA	informacion perteneciente a la localidad usaquen
64	132	132.74	LOCALIDAD USAQUEN ESTUDIOS Y DISEÑOS CIV 30000481	2018/09/05	2018/09/05	10	384	64		Pdf Mb	1-68	ANALAGO	ALTA	informacion perteneciente a la localidad usaquen

Fuente: Elaboración propia

### Cuadro 14. Formato único de Intervención documental – Localidad de Chapinero

	<b>FORMATO ÚNICO DE INVENTARIO DOCUMENTAL</b>	
	<b>CÓDIGO: GDO-FM-017</b>	<b>VERSIÓN: 2.0</b>
	<b>FECHA DE APLICACIÓN: 2021-05-31</b>	

				Hoja No:	2	DE:	19
<b>ENTIDAD REMITENTE</b>	UNIDAD ADMINISTRATIVA ESPECIAL DE REHABILITACION Y MANTENIMIENTO VIAL						
<b>ENTIDAD PRODUCTORA</b>	UNIDAD ADMINISTRATIVA ESPECIAL DE REHABILITACION Y MANTENIMIENTO VIAL						
<b>UNIDAD ADMINISTRATIVA</b>	SECRETARIA GENERAL						
<b>OFICINA PRODUCTORA</b>	GERENCIA DE INTERVENCIÓN						
<b>OBJETO</b>	INVENTARIO APLICACIÓN TRD						
				<b>REGISTRO DE ENTREGA</b>			
				<b>Fecha (AAAA/MM/DD)</b>		<b>No. Transferencia</b>	
				2021/06/11			

NÚMERO DE ORDEN	CÓDIGO		NOMBRE DE LA SERIE, SUBSERIE O ASUNTOS	FECHAS EXTREMAS (AAAA/MM/DD)		UNIDAD DE CONSERVACIÓN					NÚMERO DE FOLIOS	SOPORTE	FRECUENCIA DE CONSULTA	NOTAS
	Depen.	Serie Subserie		Inicial	Final	CAJA RELATIVA	CAJA ACUMULADA	Carpeta	Tomo	Otro				
1	132	132.74	LOCALIDAD CHAPINERO CIV-2001421-2001422-2001426-2001444	2013/08/05	2018/03/05	1	385	1	1 de 3	Pdf 23,5 Mb	1-205	ANALAGO	ALTA	---
2	132	132.74	LOCALIDAD CHAPINERO CIV-2001421-2001422-2001426-2001444	2013/08/05	2018/03/05	1	385	2	2 de 3	Pdf 25,9 Mb	206-413	ANALAGO	ALTA	---
3	132	132.74	LOCALIDAD CHAPINERO CIV-2001421-2001422-2001426-2001444	2013/08/05	2018/03/05	1	385	3	3 de 3	Pdf 13,8 Mb	414-616	ANALAGO	ALTA	---
4	132	132.74	LOCALIDAD CHAPINERO CIV-2002000-2002010-2002011-2002014-2002020	2013/08/05	2018/03/05	1	385	4	1 de 3	Pdf 9,56 Mb	1-140	ANALAGO	ALTA	---
5	132	132.74	LOCALIDAD CHAPINERO CIV-2002000-2002010-2002011-2002014-2002020	2013/08/05	2018/03/05	1	385	5	2 de 3	Pdf 27,0 Mb	141-362	ANALAGO	ALTA	---
6	132	132.74	LOCALIDAD CHAPINERO CIV-2002000-2002010-2002011-2002014-2002020	2013/08/05	2018/03/05	1	385	6	3 de 3	Pdf 17,2 Mb	363-601	ANALAGO	ALTA	---
7	132	132.74	LOCALIDAD CHAPINERO CIV-2001389-2001390	2013/12/20	2018/03/05	2	386	7	1 de 2	Pdf 37,3 Mb	1-253	ANALAGO	ALTA	---
8	132	132.74	LOCALIDAD CHAPINERO CIV-2001389-2001390	2013/12/20	2018/03/05	2	386	8	2 de 2	Pdf 16,9 Mb	254-463	ANALAGO	ALTA	---
9	132	132.74	LOCALIDAD CHAPINERO CIV-2000780	2014/02/18	2018/03/05	2	386	9	1 de 3	Pdf 22,5 Mb	1-200	ANALAGO	ALTA	---
10	132	132.74	LOCALIDAD CHAPINERO CIV-2000780	2014/02/18	2018/03/05	2	386	10	2 de 3	Pdf 16,0 Mb	201-400	ANALAGO	ALTA	---
11	132	132.74	LOCALIDAD CHAPINERO CIV-2000780	2014/02/18	2018/03/05	2	386	11	3 de 3	Pdf 8,91 Mb	401-498	ANALAGO	ALTA	---
12	132	132.74	LOCALIDAD CHAPINERO CIV-2000731	2014/02/18	2018/03/05	3	387	12	1 de 2	Pdf 27,4 Mb	1-250	ANALAGO	ALTA	---
13	132	132.74	LOCALIDAD CHAPINERO CIV-2000731	2014/02/18	2018/03/05	3	387	13	2 de 2	Pdf 16,1 Mb	251-460	ANALAGO	ALTA	---
14	132	132.74	LOCALIDAD CHAPINERO CIV-2000445	2014/02/24	2018/03/05	3	387	14	1 de 3	Pdf 19,3 Mb	1-208	ANALAGO	ALTA	---
15	132	132.74	LOCALIDAD CHAPINERO CIV-2000445	2014/02/24	2018/03/05	3	387	15	2 de 3	Pdf 16,5 Mb	209-409	ANALAGO	ALTA	---
16	132	132.74	LOCALIDAD CHAPINERO CIV-2000445	2014/02/24	2018/03/05	3	387	16	3 de 3	Pdf 16,2 Mb	410-586	ANALAGO	ALTA	---
17	132	132.74	LOCALIDAD CHAPINERO CIV-2000432	2014/02/24	2018/03/05	4	388	17	1 de 2	Pdf 18,8 Mb	1-202	ANALAGO	ALTA	---

Cuadro 14 (continuación)


18	132	132.74	LOCALIDAD CHAPINERO CIV-2000432	2014/02/24	2018/03/05	4	388	18	2 de 2	Pdf 14,5 Mb	203-383	ANALAGO	ALTA	---
19	132	132.74	LOCALIDAD CHAPINERO CIV-2000405	2014/02/24	2018/03/05	4	388	19		Pdf 22,5 Mb	1-266	ANALAGO	ALTA	---
20	132	132.74	LOCALIDAD CHAPINERO CIV-2002050	2014/02/24	2018/03/05	4	388	20	1 de 3	Pdf 30,2 Mb	1-253	ANALAGO	ALTA	---
21	132	132.74	LOCALIDAD CHAPINERO CIV-2002050	2014/02/24	2018/03/05	4	388	21	2 de 3	Pdf 24,0 Mb	254-569	ANALAGO	ALTA	---
22	132	132.74	LOCALIDAD CHAPINERO CIV-2002050	2018/08/17	2018/08/17	4	388	22	3 de 3	Pdf Mb	570-606	ANALAGO	ALTA	se anexa carpeta con documentacion entregada bajo el memorando2018130004 6643
23	132	132.74	LOCALIDAD CHAPINERO CIV-2000424-2000392	2014/02/24	2018/03/05	5	389	23	1 de 4	Pdf 9,84 Mb	1-157	ANALAGO	ALTA	---
24	132	132.74	LOCALIDAD CHAPINERO CIV-2000424-2000392	2014/02/24	2018/03/05	5	389	24	2 de 4	Pdf 22,0 Mb	158-361	ANALAGO	ALTA	---
25	132	132.74	LOCALIDAD CHAPINERO CIV-2000424-2000392	2014/02/24	2018/03/05	5	389	25	3 de 4	Pdf 16,0 Mb	362-520	ANALAGO	ALTA	---
26	132	132.74	LOCALIDAD CHAPINERO CIV-2000424-2000392	2014/02/24	2018/03/05	5	389	26	4 de 4	Pdf 27,5 Mb	521-779	ANALAGO	ALTA	---
27	132	132.74	LOCALIDAD CHAPINERO CIV-2001441	2014/02/24	2018/03/05	5	389	27	1 de 3	Pdf 27,9 Mb	1-218	ANALAGO	ALTA	---
28	132	132.74	LOCALIDAD CHAPINERO CIV-2001441	2014/02/24	2018/03/05	5	389	28	2 de 3	Pdf 20,6 Mb	219-418	ANALAGO	ALTA	---
29	132	132.74	LOCALIDAD CHAPINERO CIV-2001441	2014/02/24	2018/03/05	5	389	29	3 de 3	Pdf 14,5 Mb	419-587	ANALAGO	ALTA	---
30	132	132.74	LOCALIDAD CHAPINERO CIV-2000374-2000407	2014/02/24	2018/03/05	6	390	30	1 de 4	Pdf 84,4 Mb	1-195	ANALAGO	ALTA	---
31	132	132.74	LOCALIDAD CHAPINERO CIV-2000374-2000407	2014/02/24	2018/03/05	6	390	31	2 de 4	Pdf 91,3 Mb	196-314	ANALAGO	ALTA	---
32	132	132.74	LOCALIDAD CHAPINERO CIV-2000374-2000407	2014/02/24	2018/03/05	6	390	32	3 de 4	Pdf 90,2 Mb	315-538	ANALAGO	ALTA	---
33	132	132.74	LOCALIDAD CHAPINERO CIV-2000374-2000407	2014/02/24	2018/03/05	6	390	33	4 de 4	Pdf 140 Mb	539-816	ANALAGO	ALTA	---
34	132	132.74	LOCALIDAD CHAPINERO CIV-50006336	2014/02/26	2018/03/05	6	390	34		Pdf 57,4 Mb	1-119	ANALAGO	ALTA	---
35	132	132.74	LOCALIDAD CHAPINERO CIV-2000794	2014/02/24	2018/03/05	6	390	35		Pdf 76,7 Mb	1-163	ANALAGO	ALTA	---
36	132	132.74	LOCALIDAD CHAPINERO CIV-2001676	2014/02/24	2018/03/05	7	391	36	1 de 2	Pdf 116 Mb	1-212	ANALAGO	ALTA	---
37	132	132.74	LOCALIDAD CHAPINERO CIV-2001676	2014/02/24	2018/03/05	7	391	37	2 de 2	Pdf 118 Mb	213-460	ANALAGO	ALTA	---
38	132	132.74	LOCALIDAD CHAPINERO CIV-2001368-2001376	2014/02/24	2018/03/05	7	391	38	1 de 2	Pdf 119 Mb	1-221	ANALAGO	ALTA	---
39	132	132.74	LOCALIDAD CHAPINERO CIV-2001368-2001376	2014/02/24	2018/03/05	7	391	39	2 de 2	Pdf 133 Mb	222-493	ANALAGO	ALTA	---
40	132	132.74	LOCALIDAD CHAPINERO CIV-50006337	2014/02/26	2018/03/05	7	391	40		Pdf 55,3 Mb	1-117	ANALAGO	ALTA	---
41	132	132.74	LOCALIDAD CHAPINERO CIV-2001766	2014/03/06	2018/03/05	8	392	41	1 de 2	Pdf 122 Mb	1-217	ANALAGO	ALTA	---
42	132	132.74	LOCALIDAD CHAPINERO CIV-2001766	2014/03/06	2018/03/05	8	392	42	2 de 2	Pdf 125 Mb	218-386	ANALAGO	ALTA	---
43	132	132.74	LOCALIDAD CHAPINERO CIV-2001756	2014/03/06	2018/03/05	8	392	43	1 de 2	Pdf 124 Mb	1-213	ANALAGO	ALTA	---
44	132	132.74	LOCALIDAD CHAPINERO CIV-2001756	2014/03/06	2018/03/05	8	392	44	2 de 2	Pdf 93,8 Mb	214-412	ANALAGO	ALTA	---
45	132	132.74	LOCALIDAD CHAPINERO CIV-2001440	2014/02/26	2018/03/05	9	393	45	1 de 3	Pdf 119 Mb	1-200	ANALAGO	ALTA	---
46	132	132.74	LOCALIDAD CHAPINERO CIV-2001440	2014/02/26	2018/03/05	9	393	46	2 de 3	Pdf 104 Mb	201-407	ANALAGO	ALTA	---
47	132	132.74	LOCALIDAD CHAPINERO CIV-2001440	2014/02/26	2018/03/05	9	393	47	3 de 3	Pdf 92,7 Mb	408-567	ANALAGO	ALTA	---
48	132	132.74	LOCALIDAD CHAPINERO CIV-50006348	2014/02/23	2018/03/05	9	393	48	1 de 2	Pdf 98,8 Mb	1-196	ANALAGO	ALTA	---
49	132	132.74	LOCALIDAD CHAPINERO CIV-50006348	2014/02/23	2018/03/05	9	393	49	2 de 2	Pdf 37,9 Mb	197-274	ANALAGO	ALTA	---
50	132	132.74	LOCALIDAD CHAPINERO CIV-50006339	2014/02/26	2018/03/05	9	393	50		Pdf 99,1 Mb	1-283	ANALAGO	ALTA	---

Cuadro 14 (continuación)

51	132	132.74	LOCALIDAD CHAPINERO CIV-2000770	2014/02/24	2018/03/05	10	394	51		Pdf 90,4 Mb	1-189	ANALAGO	ALTA	---
52	132	132.74	LOCALIDAD CHAPINERO CIV-2000582	2014/02/24	2018/03/05	10	394	52	1 de 3	Pdf 97,3 Mb	1-207	ANALAGO	ALTA	---
53	132	132.74	LOCALIDAD CHAPINERO CIV-2000582	2014/02/24	2018/03/05	10	394	53	2 de 3	Pdf 89,1 Mb	208-436	ANALAGO	ALTA	---
54	132	132.74	LOCALIDAD CHAPINERO CIV-2000582	2014/02/24	2018/03/05	10	394	54	3 de 3	Pdf 135 Mb	437- 761	ANALAGO	ALTA	---
55	132	132.74	LOCALIDAD CHAPINERO ESTUDIOS GEOTECNICOS CIV 2000780-2000731	2018/08/17	2018/08/17	10	394	55		Pdf Mb	1-71	ANALAGO	ALTA	se anexa carpeta con documentacion entregada bajo el memorando2018130004 6643
56	132	132.74	LOCALIDAD CHAPINERO ESTUDIOS Y DISEÑOS CIV 30000455-2000516	2018/08/17	2018/08/17	10	394	56		Pdf Mb	1-65	ANALAGO	ALTA	se anexa carpeta con documentacion entregada bajo el memorando2018130004 6643

Fuente: Elaboración propia

### Cuadro 15. Formato único de Intervención documental – Localidad de Santafé

	<b>FORMATO ÚNICO DE INVENTARIO DOCUMENTAL</b>	
	CÓDIGO: GDO-FM-017	VERSIÓN: 2.0
	FECHA DE APLICACIÓN: 2021-05-31	

		Hoja No:	3	DE:	19
ENTIDAD REMITENTE	UNIDAD ADMINISTRATIVA ESPECIAL DE REHABILITACION Y MANTENIMIENTO VIAL				
ENTIDAD PRODUCTORA	UNIDAD ADMINISTRATIVA ESPECIAL DE REHABILITACION Y MANTENIMIENTO VIAL				
UNIDAD ADMINISTRATIVA	SECRETARIA GENERAL				
OFICINA PRODUCTORA	GERENCIA DE INTERVENCIÓN				
OBJETO	INVENTARIO APLICACIÓN TRD				
		<b>REGISTRO DE ENTREGA</b>			
		Fecha (AAAA/MM/DD)	No. Transferencia		
		2021/06/11			


NÚMERO DE ORDEN	CÓDIGO		NOMBRE DE LA SERIE, SUBSERIE O ASUNTOS	FECHAS EXTREMAS (AAAA/MM/DD)		UNIDAD DE CONSERVACIÓN					NÚMERO DE FOLIOS	SOPORTE	FRECUENCIA DE CONSULTA	NOTAS
	Depen.	Serie Subserie		Inicial	Final	CAJA RELATIVA	CAJA ACUMULADA	Carpeta	Tomo	Otro				
1	132	132.74	LOCALIDAD SANTA FE CIV-3000262	2014/11/SD	2018/03/05	1	395	1		Pdf 98,0 Mb	1-133	ANALAGO	ALTA	---
2	132	132.74	LOCALIDAD SANTA FE CIV-3000253	2014/11/SD	2018/03/05	1	395	2		Pdf 13,2 Mb	1-53	ANALAGO	ALTA	---
3	132	132.74	LOCALIDAD SANTA FE CIV-3000250	2014/11/SD	2018/03/05	1	395	3		Pdf 15,6 Mb	1-61	ANALAGO	ALTA	---
4	132	132.74	LOCALIDAD SANTA FE CIV-3000232	2014/11/SD	2018/03/05	1	395	4		Pdf 22,2 Mb	1-86	ANALAGO	ALTA	---
5	132	132.74	LOCALIDAD SANTA FE CIV-3000227	2014/11/SD	2018/03/05	1	395	5		Pdf 18,1 Mb	1-75	ANALAGO	ALTA	---
6	132	132.74	LOCALIDAD SANTA FE CIV-3000257	2014/11/SD	2018/03/05	1	395	6		Pdf 33,2 Mb	1-150	ANALAGO	ALTA	---
7	132	132.74	LOCALIDAD SANTA FE CIV-3000217	2014/11/SD	2018/03/05	2	396	7		Pdf 9,45 Mb	1-93	ANALAGO	ALTA	---
8	132	132.74	LOCALIDAD SANTA FE CIV-3000237	2015/01/09	2018/03/05	2	396	8		Pdf 25,5 Mb	1- 230	ANALAGO	ALTA	---
9	132	132.74	LOCALIDAD SANTA FE CIV-3000211	2014/11/SD	2018/03/05	2	396	9		Pdf 16,8 Mb	1-160	ANALAGO	ALTA	---
10	132	132.74	LOCALIDAD SANTA FE CIV-3000219	2014/11/SD	2018/03/05	2	396	10		Pdf 8,73 Mb	1-82	ANALAGO	ALTA	---
11	132	132.74	LOCALIDAD SANTA FE CIV-3000225	2014/11/SD	2018/03/05	2	396	11		Pdf 8,23 Mb	1-79	ANALAGO	ALTA	---
12	132	132.74	LOCALIDAD SANTA FE CIV-3000222	2014/11/SD	2018/03/05	2	396	12		Pdf 8,01 Mb	1-72	ANALAGO	ALTA	---
13	132	132.74	LOCALIDAD SANTA FE CIV-3000457	2015/03/19	2018/03/05	3	397	13	1 de 2	Pdf 23,5 Mb	1-202	ANALAGO	ALTA	---
14	132	132.74	LOCALIDAD SANTA FE CIV-3000457	2015/03/19	2018/03/05	3	397	14	2 de 2	Pdf 13,0 Mb	203-337	ANALAGO	ALTA	---
15	132	132.74	LOCALIDAD SANTA FE CIV-3000321	2014/04/07	2018/03/05	3	397	15	1 de 2	Pdf 13,7 Mb	1-95	ANALAGO	ALTA	---
16	132	132.74	LOCALIDAD SANTA FE CIV-3000321	2014/04/07	2018/03/05	3	397	16	2 de 2	Pdf 15,1 Mb	96-272	ANALAGO	ALTA	---
17	132	132.74	LOCALIDAD SANTA FE CIV-3000717-3000718	2014/11/18	2018/03/05	3	397	17	1 de 3	Pdf 25,9 Mb	1-215	ANALAGO	ALTA	---

Cuadro 15 (continuación)

18	132	132.74	LOCALIDAD SANTA FE CIV-3000717-3000718	2014/11/18	2018/03/05	3	397	18	2 de 3	Pdf 17,7 Mb	216-423	ANALAGO	ALTA	---
19	132	132.74	LOCALIDAD SANTA FE CIV-3000717-3000718	2014/11/18	2018/03/05	3	397	19	3 de 3	Pdf 10,8 Mb	424-538	ANALAGO	ALTA	---
20	132	132.74	LOCALIDAD SANTA FE CIV-3000307	2014/05/SD	2018/03/05	4	398	20	1 de 2	Pdf 17,6 Mb	1-188	ANALAGO	ALTA	---
21	132	132.74	LOCALIDAD SANTA FE CIV-3000307	2014/05/SD	2018/03/05	4	398	21	2 de 2	Pdf 10,7 Mb	189-295	ANALAGO	ALTA	---
22	132	132.74	LOCALIDAD SANTA FE CIV-3000069	2014/01/14	2018/03/05	4	398	22	1 de 3	Pdf 32,6 Mb	1-216	ANALAGO	ALTA	---
23	132	132.74	LOCALIDAD SANTA FE CIV-3000069	2014/01/14	2018/03/05	4	398	23	2 de 3	Pdf 14,9 Mb	217-423	ANALAGO	ALTA	---
24	132	132.74	LOCALIDAD SANTA FE CIV-3000069	2014/01/14	2018/03/05	4	398	24	3 de 3	Pdf 14,2 Mb	424-585	ANALAGO	ALTA	---
25	132	132.74	LOCALIDAD SANTA FE CIV-3000564	2014/10/01	2018/03/05	4	398	25		Pdf 23,4 Mb	1-235	ANALAGO	ALTA	---
26	132	132.74	LOCALIDAD SANTA FE CIV-30000474	2014/10/01	2018/03/05	5	399	26	1 de 2	Pdf 18,5 Mb	1-203	ANALAGO	ALTA	---
27	132	132.74	LOCALIDAD SANTA FE CIV-30000474	2014/10/01	2018/03/05	5	399	27	2 de 2	Pdf 8,92 Mb	204-288	ANALAGO	ALTA	---
28	132	132.74	LOCALIDAD SANTA FE CIV-30000475	2014/10/01	2018/03/05	5	399	28		Pdf 24,7 Mb	1-218	ANALAGO	ALTA	---
29	132	132.74	LOCALIDAD SANTA FE CIV-30000477	2014/10/01	2018/03/05	5	399	29	1 de 2	Pdf 18,4 Mb	1-197	ANALAGO	ALTA	---
30	132	132.74	LOCALIDAD SANTA FE CIV-30000477	2014/10/01	2018/03/05	5	399	30	2 de 2	Pdf 16,2 Mb	198-373	ANALAGO	ALTA	---
31	132	132.74	LOCALIDAD SANTA FE CIV-3002233	2015/07/02	2018/03/05	5	399	31		Pdf 25,1 Mb	1-203	ANALAGO	ALTA	---
32	132	132.74	LOCALIDAD SANTA FE CIV-3001964	2015/07/02	2018/03/05	6	400	32		Pdf 18,9 Mb	1-141	ANALAGO	ALTA	---
33	132	132.74	LOCALIDAD SANTA FE CIV-3001868	2015/07/02	2018/03/05	6	400	33		Pdf 11,6 Mb	1-94	ANALAGO	ALTA	---
34	132	132.74	LOCALIDAD SANTA FE CIV-3001896	2015/07/02	2018/03/05	6	400	34		Pdf 12,1 Mb	1-106	ANALAGO	ALTA	---
35	132	132.74	LOCALIDAD SANTA FE CIV-3001787	2014/05/SD	2018/03/05	6	400	35		Pdf 9,75 Mb	1-81	ANALAGO	ALTA	---
36	132	132.74	LOCALIDAD SANTA FE CIV-3000653	2013/10/23	2018/03/05	6	400	36		Pdf 31,8 Mb	1-210	ANALAGO	ALTA	---
37	132	132.74	LOCALIDAD SANTA FE CIV-3001917	2015/07/02	2018/03/05	6	400	37		Pdf 13,8 Mb	1-87	ANALAGO	ALTA	---
38	132	132.74	LOCALIDAD SANTA FE CIV-3001938	2015/07/02	2018/03/05	7	401	38		Pdf 20,3 Mb	1-91	ANALAGO	ALTA	---
39	132	132.74	LOCALIDAD SANTA FE CIV-3000059	2015/07/02	2018/03/05	7	401	39	1 de 2	Pdf 32,2 Mb	1-200	ANALAGO	ALTA	---
40	132	132.74	LOCALIDAD SANTA FE CIV-3000059	2015/07/02	2018/03/05	7	401	40	2 de 2	Pdf 37,0 Mb	201-556	ANALAGO	ALTA	---
41	132	132.74	LOCALIDAD SANTA FE ESTUDIO GEOTECNICO CIV 3000834-50008107-3000781-3000776-3000767-3000763-3000760-50009161	2018/08/17	2018/08/17	7	401	41		Pdf Mb	1-225	ANALAGO	ALTA	se anexa carpeta con documentacion entregada bajo el memorando20181300046643

Fuente: Elaboración propia

### Cuadro 16. Formato único de Intervención documental – Localidad de San Cristóbal

	FORMATO ÚNICO DE INVENTARIO DOCUMENTAL	
	CÓDIGO: GDO-FM-017	VERSIÓN: 2.0
	FECHA DE APLICACIÓN: 2021-05-31	

Hoja No:	4	DE:	19
----------	---	-----	----

ENTIDAD REMITENTE	UNIDAD ADMINISTRATIVA ESPECIAL DE REHABILITACION Y MANTENIMIENTO VIAL	<table border="1"> <tr> <th colspan="2">REGISTRO DE ENTREGA</th> </tr> <tr> <th>Fecha (AAAA/MM/DD)</th> <th>No. Transferencia</th> </tr> <tr> <td>2021/06/11</td> <td></td> </tr> </table>	REGISTRO DE ENTREGA		Fecha (AAAA/MM/DD)	No. Transferencia	2021/06/11	
REGISTRO DE ENTREGA								
Fecha (AAAA/MM/DD)	No. Transferencia							
2021/06/11								
ENTIDAD PRODUCTORA	UNIDAD ADMINISTRATIVA ESPECIAL DE REHABILITACION Y MANTENIMIENTO VIAL							
UNIDAD ADMINISTRATIVA	SECRETARIA GENERAL							
OFICINA PRODUCTORA	GERENCIA DE INTERVENCIÓN							
OBJETO	INVENTARIO APLICACIÓN TRD							

NÚMERO DE ORDEN	CÓDIGO		NOMBRE DE LA SERIE, SUBSERIE O ASUNTOS	FECHAS EXTREMAS (AAAA/MM/DD)		UNIDAD DE CONSERVACIÓN					NÚMERO DE FOLIOS	SOPORTE	FRECUENCIA DE CONSULTA	NOTAS
	Depen.	Serie Subserie		Inicial	Final	CAJA RELATIVA	CAJA ACUMULADA	Carpeta	Tomo	Otro				
1	132	132.74	LOCALIDAD SAN CRISTOBAL CIV-4005041	2013/09/03	2018/03/05	1	402	1	1 de 2	Pdf 153 Mb	1-208	ANALAGO	ALTA	---
2	132	132.74	LOCALIDAD SAN CRISTOBAL CIV-4005041	2018/08/17	2018/08/17	1	402	2	2 de 2	Pdf Mb	209-225	ANALAGO	ALTA	se anexa carpeta con documentacion entregada bajo el memorando2018130 0046643
3	132	132.74	LOCALIDAD SAN CRISTOBAL CIV-4001455	2013/09/03	2018/03/05	1	402	3	1 de 2	Pdf 188 Mb	1-233	ANALAGO	ALTA	---
4	132	132.74	LOCALIDAD SAN CRISTOBAL CIV-4001455	2013/09/03	2018/03/05	1	402	4	2 de 2	Pdf Mb	234-255	ANALAGO	ALTA	se anexa carpeta con documentacion entregada bajo el memorando2018130 0046643
5	132	132.74	LOCALIDAD SAN CRISTOBAL CIV-4004339	2013/09/03	2018/03/05	1	402	5	1 de 2	Pdf 113 Mb	1-206	ANALAGO	ALTA	---
6	132	132.74	LOCALIDAD SAN CRISTOBAL CIV-4004339	2013/09/03	2018/03/05	1	402	6	2 de 2	Pdf 141 Mb	207-416	ANALAGO	ALTA	---
7	132	132.74	LOCALIDAD SAN CRISTOBAL CIV-4002738	2013/09/03	2018/03/05	1	402	7		Pdf 189 Mb	1-231	ANALAGO	ALTA	---
8	132	132.74	LOCALIDAD SAN CRISTOBAL CIV-4003568	2014/04/07	2018/03/05	2	403	8		Pdf 282 Mb	1-310	ANALAGO	ALTA	---
9	132	132.74	LOCALIDAD SAN CRISTOBAL CIV-4005545	2013/09/03	2018/03/05	2	403	9	1 de 3	Pdf 175 Mb	1-204	ANALAGO	ALTA	---
10	132	132.74	LOCALIDAD SAN CRISTOBAL CIV-4005545	2013/09/03	2018/03/05	2	403	10	2 de 3	Pdf 64,0 Mb	205-274	ANALAGO	ALTA	---



Cuadro 16 (continuación)

11	132	132.74	LOCALIDAD SAN CRISTOBAL CIV-4005545	2018/08/17	2018/08/17	2	403	11	3 de 3	Pdf Mb	275-330	ANALAGO	ALTA	se anexa carpeta con documentacion entregada bajo el memorando20181300046643
12	132	132.74	LOCALIDAD SAN CRISTOBAL CIV-4005633	2013/09/03	2018/03/05	2	403	12	1 de 3	Pdf 178 Mb	1-195	ANALAGO	ALTA	---
13	132	132.74	LOCALIDAD SAN CRISTOBAL CIV-4005633	2013/09/03	2018/03/05	2	403	13	2 de 3	Pdf 114 Mb	196-354	ANALAGO	ALTA	---
14	132	132.74	LOCALIDAD SAN CRISTOBAL CIV-4005633	2018/08/17	2018/08/17	2	403	14	3 de 3	Pdf Mb	355-383	ANALAGO	ALTA	---
15	132	132.74	LOCALIDAD SAN CRISTOBAL CIV-4004130	2013/09/03	2018/03/05	2	403	15	1 de 3	Pdf 153 Mb	1-159	ANALAGO	ALTA	---
16	132	132.74	LOCALIDAD SAN CRISTOBAL CIV-4004130	2013/09/03	2018/03/05	2	403	16	2 de 3	Pdf 136 Mb	160-324	ANALAGO	ALTA	---
17	132	132.74	LOCALIDAD SAN CRISTOBAL CIV-4004130	2018/08/17	2018/08/17	2	403	17	3 de 3	Pdf Mb	325-370	ANALAGO	ALTA	se anexa carpeta con documentacion entregada bajo el memorando20181300046643
18	132	132.74	LOCALIDAD SAN CRISTOBAL CIV-4006357	2013/09/03	2018/03/05	3	404	18	1 de 3	Pdf 166 Mb	1-180	ANALAGO	ALTA	---
19	132	132.74	LOCALIDAD SAN CRISTOBAL CIV-4006357	2013/09/03	2018/03/05	3	404	19	2 de 3	Pdf 126 Mb	181-339	ANALAGO	ALTA	---
20	132	132.74	LOCALIDAD SAN CRISTOBAL CIV-4006357	2018/08/17	2018/08/17	3	404	20	3 de 3	Pdf Mb	140-364	ANALAGO	ALTA	se anexa carpeta con documentacion entregada bajo el memorando20181300046643
21	132	132.74	LOCALIDAD SAN CRISTOBAL CIV-4001429	2013/09/03	2018/03/05	3	404	21	1 de 2	Pdf 189 Mb	1-205	ANALAGO	ALTA	---
22	132	132.74	LOCALIDAD SAN CRISTOBAL CIV-4001429	2013/09/03	2018/03/05	3	404	22	2 de 2	Pdf 197 Mb	206-446	ANALAGO	ALTA	---
23	132	132.74	LOCALIDAD SAN CRISTOBAL CIV-4005285	2013/09/03	2018/03/05	3	404	23	1 de 3	Pdf 310 Mb	1-206	ANALAGO	ALTA	---
24	132	132.74	LOCALIDAD SAN CRISTOBAL CIV-4005285	2013/09/03	2018/03/05	3	404	24	2 de 3	Pdf 130 Mb	207-326	ANALAGO	ALTA	---
25	132	132.74	LOCALIDAD SAN CRISTOBAL CIV-4005285	2018/08/17	2018/08/17	3	404	25	3 de 3	Pdf Mb	327-347	ANALAGO	ALTA	se anexa carpeta con documentacion entregada bajo el memorando20181300046643
26	132	132.74	LOCALIDAD SAN CRISTOBAL CIV-4007109	2013/10/21	2018/03/05	4	405	26		Pdf 98,6 Mb	1-85	ANALAGO	ALTA	---
27	132	132.74	LOCALIDAD SAN CRISTOBAL CIV-4007114	2013/10/21	2018/03/05	4	405	27		Pdf 99,0 Mb	1-86	ANALAGO	ALTA	---
28	132	132.74	LOCALIDAD SAN CRISTOBAL CIV-4007078	2013/10/21	2018/03/05	4	405	28	1 de 2	Pdf 208 Mb	1-186	ANALAGO	ALTA	---

Cuadro 16 (continuación)

29	132	132.74	LOCALIDAD SAN CRISTOBAL CIV-4007078	2018/08/17	2018/08/17	4	405	29	2 de 2	Pdf Mb	187-199	ANALAGO	ALTA	se anexa carpeta con documentacion entregada bajo el memorando20181300046643
30	132	132.74	LOCALIDAD SAN CRISTOBAL CIV-4007119	2013/10/21	2018/03/05	4	405	30		Pdf 97,5 Mb	1-88	ANALAGO	ALTA	---
31	132	132.74	LOCALIDAD SAN CRISTOBAL CIV-4001448	2013/09/03	2018/03/05	4	405	31		Pdf 196 Mb	1-129	ANALAGO	ALTA	---
32	132	132.74	LOCALIDAD SAN CRISTOBAL CIV-4005556	2013/09/03	2018/03/05	4	405	32	1 de 2	Pdf 374 Mb	1-261	ANALAGO	ALTA	---
33	132	132.74	LOCALIDAD SAN CRISTOBAL CIV-4005556	2018/08/17	2018/08/17	4	405	33	2 de 2	Pdf Mb	262-303	ANALAGO	ALTA	se anexa carpeta con documentacion entregada bajo el memorando20181300046643
34	132	132.74	LOCALIDAD SAN CRISTOBAL CIV-50007916	2013/10/21	2018/03/05	4	405	34	1 de 2	Pdf Mb	1-179	ANALAGO	ALTA	---
35	132	132.74	LOCALIDAD SAN CRISTOBAL CIV-50007916	2018/08/17	2018/08/17	4	405	35	2 de 2	Pdf Mb	180-221	ANALAGO	ALTA	se anexa carpeta con documentacion entregada bajo el memorando20181300046643
36	132	132.74	LOCALIDAD SAN CRISTOBAL CIV-4007101	2013/10/21	2018/03/05	5	406	36		Pdf 100 Mb	1-97	ANALAGO	ALTA	---
37	132	132.74	LOCALIDAD SAN CRISTOBAL CIV-4001096	2013/10/21	2018/03/05	5	406	37		Pdf 80,4 Mb	1-71	ANALAGO	ALTA	---
38	132	132.74	LOCALIDAD SAN CRISTOBAL CIV-50000912	2013/10/21	2018/03/05	5	406	38		Pdf 206 Mb	1-155	ANALAGO	ALTA	---
39	132	132.74	LOCALIDAD SAN CRISTOBAL CIV-4005079	2013/09/03	2018/03/05	5	406	39	1 de 3	Pdf 312 Mb	1-187	ANALAGO	ALTA	---
40	132	132.74	LOCALIDAD SAN CRISTOBAL CIV-4005079	2013/09/03	2018/03/05	5	406	40	2 de 3	Pdf 237 Mb	188-442	ANALAGO	ALTA	---
41	132	132.74	LOCALIDAD SAN CRISTOBAL CIV-4005079	2018/08/17	2018/08/17	5	406	41	3 de 3	Pdf Mb	443-453	ANALAGO	ALTA	se anexa carpeta con documentacion entregada bajo el memorando20181300046643
42	132	132.74	LOCALIDAD SAN CRISTOBAL CIV-4007065	2013/10/21	2018/03/05	5	406	42		Pdf 127 Mb	1-118	ANALAGO	ALTA	---
43	132	132.74	LOCALIDAD SAN CRISTOBAL CIV-4007045	2013/10/21	2018/03/05	5	406	43		Pdf 109 Mb	1-100	ANALAGO	ALTA	---
44	132	132.74	LOCALIDAD SAN CRISTOBAL CIV-4005533	2013/10/21	2018/03/05	6	407	44	1 de 2	Pdf 302 Mb	1-149	ANALAGO	ALTA	---
45	132	132.74	LOCALIDAD SAN CRISTOBAL CIV-4005533	2013/10/21	2018/03/05	6	407	45	2 de 2	Pdf 120 Mb	150-259	ANALAGO	ALTA	---
46	132	132.74	LOCALIDAD SAN CRISTOBAL CIV-4007055	2013/10/21	2018/03/05	6	407	46		Pdf 101 Mb	1-97	ANALAGO	ALTA	---

Cuadro 16 (continuación)

47	132	132.74	LOCALIDAD SAN CRISTOBAL CIV-4006394	2013/09/03	2018/03/05	6	407	47	1 de 2	Pdf 182 Mb	1-148	ANALAGO	ALTA	---
48	132	132.74	LOCALIDAD SAN CRISTOBAL CIV-50000926-50000913-4001103500	2013/10/21	2018/03/05	6	407	48		Pdf 327 Mb	1-219	ANALAGO	ALTA	---
49	132	132.74	LOCALIDAD SAN CRISTOBAL CIV-50000939-50000938-50000927-50000926	2013/10/21	2018/03/05	6	407	49		Pdf 255 Mb	1-166	ANALAGO	ALTA	---
50	132	132.74	LOCALIDAD SAN CRISTOBAL CIV-4007129	2013/10/21	2018/03/05	6	407	50	1 de 2	Pdf 306 Mb	1-258	ANALAGO	ALTA	---
51	132	132.74	LOCALIDAD SAN CRISTOBAL CIV-4007129	2018/08/17	2018/08/17	6	407	51	2 de 2	Pdf Mb	259-270	ANALAGO	ALTA	se anexa carpeta con documentacion entregada bajo el memorando 2018130 0046643
52	132	132.74	LOCALIDAD SAN CRISTOBAL CIV-4001726	2014/10/21	2018/03/05	7	408	52	1 de 2	Pdf 232 Mb	1-161	ANALAGO	ALTA	---
53	132	132.74	LOCALIDAD SAN CRISTOBAL CIV-4001726	2014/10/21	2018/03/05	7	408	53	2 de 2	Pdf 118 Mb	162-277	ANALAGO	ALTA	---
54	132	132.74	LOCALIDAD SAN CRISTOBAL CIV-4006433	2013/09/03	2018/03/05	7	408	54	1 de 2	Pdf 312 Mb	1-197	ANALAGO	ALTA	---
55	132	132.74	LOCALIDAD SAN CRISTOBAL CIV-4006433	2013/09/03	2018/03/05	7	408	55	2 de 2	Pdf 118 Mb	198-294	ANALAGO	ALTA	---
56	132	132.74	LOCALIDAD SAN CRISTOBAL CIV-4007314	2013/10/21	2018/03/05	7	408	56	1 de 2	Pdf 102 Mb	1-81	ANALAGO	ALTA	---
57	132	132.74	LOCALIDAD SAN CRISTOBAL CIV-4007314	2018/08/17	2018/08/17	7	408	57	2 de 2	Pdf Mb	82-97	ANALAGO	ALTA	se anexa carpeta con documentacion entregada bajo el memorando 2018130 0046643
58	132	132.74	LOCALIDAD SAN CRISTOBAL CIV-4001081	2013/10/21	2018/03/05	7	408	58		Pdf 98,4 Mb	1-85	ANALAGO	ALTA	---
59	132	132.74	LOCALIDAD SAN CRISTOBAL CIV-4001194	2013/10/21	2018/03/05	7	408	59		Pdf 214 Mb	1-173	ANALAGO	ALTA	---
60	132	132.74	LOCALIDAD SAN CRISTOBAL CIV-50007874	2013/09/03	2018/03/05	8	409	60	1 de 3	Pdf 374 Mb	1-219	ANALAGO	ALTA	---
61	132	132.74	LOCALIDAD SAN CRISTOBAL CIV-50007874	2013/09/03	2018/03/05	8	409	61	2 de 3	Pdf 100 Mb	220-317	ANALAGO	ALTA	---
62	132	132.74	LOCALIDAD SAN CRISTOBAL CIV-50007874	2018/08/17	2018/08/17	8	409	62	3 de 3	Pdf Mb	318-362	ANALAGO	ALTA	se anexa carpeta con documentacion entregada bajo el memorando 2018130 0046643
63	132	132.74	LOCALIDAD SAN CRISTOBAL CIV-4005829	2013/10/21	2018/03/05	8	409	63	1 de 2	Pdf 230 Mb	1-138	ANALAGO	ALTA	---
64	132	132.74	LOCALIDAD SAN CRISTOBAL CIV-4005829	2013/10/21	2018/03/05	8	409	64	2 de 2	Pdf 100 Mb	139-237	ANALAGO	ALTA	---
65	132	132.74	LOCALIDAD SAN CRISTOBAL CIV-4005947	2012/08/17	2018/03/05	8	409	65	1 de 2	Pdf 473 Mb	1-210	ANALAGO	ALTA	---
66	132	132.74	LOCALIDAD SAN CRISTOBAL CIV-4005947	2012/08/17	2018/03/05	8	409	66	2 de 2	Pdf 193 Mb	211-433	ANALAGO	ALTA	---
67	132	132.74	LOCALIDAD SAN CRISTOBAL CIV-4005355	2014/10/21	2018/03/05	9	410	67	1 de 3	Pdf 310 Mb	1-167	ANALAGO	ALTA	---

Cuadro 16 (continuación)

68	132	132.74	LOCALIDAD SAN CRISTOBAL CIV-4005355	2014/10/21	2018/03/05	9	410	68	2 de 3	Pdf 121 Mb	168-295	ANALAGO	ALTA	---
69	132	132.74	LOCALIDAD SAN CRISTOBAL CIV-4005355	2018/08/17	2018/08/17	9	410	69	3 de 3	Pdf Mb	296-308	ANALAGO	ALTA	se anexa carpeta con documentacion entregada bajo el memorando2018130 0046643
70	132	132.74	LOCALIDAD SAN CRISTOBAL CIV-4002013	2013/10/SD	2018/03/05	9	410	70		Pdf 425 Mb	1-300	ANALAGO	ALTA	---
71	132	132.74	LOCALIDAD SAN CRISTOBAL CIV-4005629	2013/10/21	2018/03/05	9	410	71	1 de 2	Pdf 280 Mb	1-136	ANALAGO	ALTA	---
72	132	132.74	LOCALIDAD SAN CRISTOBAL CIV-4005629	2013/10/21	2018/03/05	9	410	72	2 de 2	Pdf 115 Mb	137-235	ANALAGO	ALTA	---
73	132	132.74	LOCALIDAD SAN CRISTOBAL CIV-4005597	2013/10/21	2018/03/05	9	410	73	1 de 2	Pdf 292 Mb	1-142	ANALAGO	ALTA	---
74	132	132.74	LOCALIDAD SAN CRISTOBAL CIV-4005597	2013/10/21	2018/03/05	9	410	74	2 de 2	Pdf 15,2 Mb	143-259	ANALAGO	ALTA	---
75	132	132.74	LOCALIDAD SAN CRISTOBAL CIV-4005476	2013/09/03	2018/03/05	10	411	75		Pdf 16,3 Mb	1-92	ANALAGO	ALTA	---
76	132	132.74	LOCALIDAD SAN CRISTOBAL CIV-4005514	2013/09/03	2018/03/05	10	411	76	1 de 2	Pdf 38,5 Mb	1-235	ANALAGO	ALTA	---
77	132	132.74	LOCALIDAD SAN CRISTOBAL CIV-4005514	2018/08/17	2018/08/17	10	411	77	2 de 2	Pdf Mb	236-263	ANALAGO	ALTA	se anexa carpeta con documentacion entregada bajo el memorando2018130 0046643
78	132	132.74	LOCALIDAD SAN CRISTOBAL CIV-4005594	2013/10/21	2018/03/05	10	411	78	1 de 2	Pdf 36,7 Mb	1-185	ANALAGO	ALTA	---
79	132	132.74	LOCALIDAD SAN CRISTOBAL CIV-4005594	2013/10/21	2018/03/05	10	411	79	2 de 2	Pdf 17,3 Mb	186-319	ANALAGO	ALTA	---
80	132	132.74	LOCALIDAD SAN CRISTOBAL CIV-4005628	2013/09/03	2018/03/05	10	411	80	1 de 3	Pdf 35,4 Mb	1-172	ANALAGO	ALTA	---
81	132	132.74	LOCALIDAD SAN CRISTOBAL CIV-4005628	2013/09/03	2018/03/05	10	411	81	2 de 3	Pdf 24,3 Mb	173-376	ANALAGO	ALTA	---
82	132	132.74	LOCALIDAD SAN CRISTOBAL CIV-4005628	2018/08/17	2018/08/17	10	411	82	3 de 3	Pdf Mb	377-394	ANALAGO	ALTA	se anexa carpeta con documentacion entregada bajo el memorando2018130 0046643
83	132	132.74	LOCALIDAD SAN CRISTOBAL CIV-4003040	2013/10/21	2018/03/05	11	412	83	1 de 2	Pdf 415 Mb	1-203	ANALAGO	ALTA	---
84	132	132.74	LOCALIDAD SAN CRISTOBAL CIV-4003040	2013/10/21	2018/03/05	11	412	84	2 de 2	Pdf 227 Mb	204-428	ANALAGO	ALTA	---
85	132	132.74	LOCALIDAD SAN CRISTOBAL CIV-50005486	2013/09/03	2018/03/05	11	412	85	1 de 3	Pdf 413 Mb	1-206	ANALAGO	ALTA	---
86	132	132.74	LOCALIDAD SAN CRISTOBAL CIV-50005486	2013/09/03	2018/03/05	11	412	86	2 de 3	Pdf 203 Mb	207-419	ANALAGO	ALTA	---

Cuadro 16 (continuación)

87	132	132.74	LOCALIDAD SAN CRISTOBAL CIV-50005486	2018/08/17	2018/08/17	11	412	87	3 de 3	Pdf Mb	420-434	ANALAGO	ALTA	se anexa carpeta con documentacion entregada bajo el memorando20181300046643
88	132	132.74	LOCALIDAD SAN CRISTOBAL CIV-4005566	2013/10/21	2018/03/05	11	412	88	1 de 2	Pdf 248 Mb	1-130	ANALAGO	ALTA	---
89	132	132.74	LOCALIDAD SAN CRISTOBAL CIV-4005566	2013/10/21	2018/03/05	11	412	89	2 de 2	Pdf 111 Mb	131-232	ANALAGO	ALTA	---
90	132	132.74	LOCALIDAD SAN CRISTOBAL CIV-50005588	2013/10/21	2018/03/05	11	412	90	1 de 2	Pdf 287 Mb	1-156	ANALAGO	ALTA	---
91	132	132.74	LOCALIDAD SAN CRISTOBAL CIV-50005588	2013/10/21	2018/03/05	11	412	91	2 de 2	Pdf 137 Mb	157-294	ANALAGO	ALTA	---
92	132	132.74	LOCALIDAD SAN CRISTOBAL CIV-4000972	2014/05/14	2018/03/05	12	413	92	1 de 2	Pdf 122 Mb	1-156	ANALAGO	ALTA	---
93	132	132.74	LOCALIDAD SAN CRISTOBAL CIV-4000972	2014/05/14	2018/03/05	12	413	93	2 de 2	Pdf 77,9 Mb	157-314	ANALAGO	ALTA	---
94	132	132.74	LOCALIDAD SAN CRISTOBAL CIV-4005216	2012/11/09	2018/03/05	12	413	94	1 de 2	Pdf 126 Mb	1-146	ANALAGO	ALTA	---
95	132	132.74	LOCALIDAD SAN CRISTOBAL CIV-4005216	2012/11/09	2018/03/05	12	413	95	2 de 2	Pdf 149 Mb	147-296	ANALAGO	ALTA	---
96	132	132.74	LOCALIDAD SAN CRISTOBAL CIV-4000994	2013/11/14	2018/03/05	12	413	96	1 de 2	Pdf 86,0 Mb	1-153	ANALAGO	ALTA	---
97	132	132.74	LOCALIDAD SAN CRISTOBAL CIV-4000994	2013/11/14	2018/03/05	12	413	97	2 de 2	Pdf 50,3 Mb	154-250	ANALAGO	ALTA	---
98	132	132.74	LOCALIDAD SAN CRISTOBAL CIV-4005124	2012/11/09	2018/03/05	12	413	98	1 de 2	Pdf 115 Mb	1-156	ANALAGO	ALTA	---
99	132	132.74	LOCALIDAD SAN CRISTOBAL CIV-4005124	2012/11/09	2018/03/05	12	413	99	2 de 2	Pdf 58,9 Mb	157-262	ANALAGO	ALTA	---
100	132	132.74	LOCALIDAD SAN CRISTOBAL CIV-4004537	2012/11/09	2018/03/05	13	414	100		Pdf 159 Mb	1-237	ANALAGO	ALTA	---
101	132	132.74	LOCALIDAD SAN CRISTOBAL CIV-4005166	2012/11/09	2018/03/05	13	414	101	1 de 2	Pdf 94,0 Mb	1-127	ANALAGO	ALTA	---
102	132	132.74	LOCALIDAD SAN CRISTOBAL CIV-4005166	2012/11/09	2018/03/05	13	414	102	2 de 2	Pdf 59,7 Mb	128-240	ANALAGO	ALTA	---
103	132	132.74	LOCALIDAD SAN CRISTOBAL CIV-4004505	2012/11/09	2018/03/05	13	414	103		Pdf 169 Mb	1-252	ANALAGO	ALTA	---
104	132	132.74	LOCALIDAD SAN CRISTOBAL CIV-4005427	2013/09/03	2018/03/05	13	414	104		Pdf 69,2 Mb	1-104	ANALAGO	ALTA	---
105	132	132.74	LOCALIDAD SAN CRISTOBAL CIV-4005288	2013/09/03	2018/03/05	13	414	105		Pdf 67,9 Mb	1-99	ANALAGO	ALTA	---
106	132	132.74	LOCALIDAD SAN CRISTOBAL CIV-4001971	2013/10/SD	2018/03/05	13	414	106		Pdf 338 Mb	1-266	ANALAGO	ALTA	---
107	132	132.74	LOCALIDAD SAN CRISTOBAL CIV-4004468	2012/11/09	2018/03/05	14	415	107	1 de 2	Pdf 283 Mb	1-146	ANALAGO	ALTA	---
108	132	132.74	LOCALIDAD SAN CRISTOBAL CIV-4004468	2012/11/09	2018/03/05	14	415	108	2 de 2	Pdf 133 Mb	147-266	ANALAGO	ALTA	---
109	132	132.74	LOCALIDAD SAN CRISTOBAL CIV-4004391	2012/11/09	2018/03/05	14	415	109	1 de 2	Pdf 278 Mb	1-160	ANALAGO	ALTA	---
110	132	132.74	LOCALIDAD SAN CRISTOBAL CIV-4004391	2012/11/09	2018/03/05	14	415	110	2 de 2	Pdf 151 Mb	161-298	ANALAGO	ALTA	---
111	132	132.74	LOCALIDAD SAN CRISTOBAL CIV-4005665	2013/09/03	2018/03/05	14	415	111	1 de 3	Pdf 422 Mb	1-175	ANALAGO	ALTA	---
112	132	132.74	LOCALIDAD SAN CRISTOBAL CIV-4005665	2013/09/03	2018/03/05	14	415	112	2 de 3	Pdf 222 Mb	176-347	ANALAGO	ALTA	---
113	132	132.74	LOCALIDAD SAN CRISTOBAL CIV-4005665	2013/09/03	2018/03/05	14	415	113	3 de 3	Pdf 165 Mb	348-519	ANALAGO	ALTA	---
114	132	132.74	LOCALIDAD SAN CRISTOBAL CIV-4004431	2012/11/09	2018/03/05	15	416	114	1 de 2	Pdf 229 Mb	1-208	ANALAGO	ALTA	---

Cuadro 16 (continuación)

115	132	132.74	LOCALIDAD SAN CRISTOBAL CIV-4004431	2012/11/09	2018/03/05	15	416	115	2 de 2	Pdf 67,6 Mb	209-273	ANALAGO	ALTA	---
116	132	132.74	LOCALIDAD SAN CRISTOBAL CIV-4000084	2014/10/22	2018/03/05	15	416	116	1 de 2	Pdf 273 Mb	1-244	ANALAGO	ALTA	---
117	132	132.74	LOCALIDAD SAN CRISTOBAL CIV-4000084	2014/10/22	2018/03/05	15	416	117	2 de 2	Pdf 181 Mb	245-489	ANALAGO	ALTA	---
118	132	132.74	LOCALIDAD SAN CRISTOBAL CIV-4005953	2012/08/16	2018/03/05	15	416	118	1 de 2	Pdf 267 Mb	1-234	ANALAGO	ALTA	---
119	132	132.74	LOCALIDAD SAN CRISTOBAL CIV-4005953	2012/08/16	2018/03/05	15	416	119	2 de 2	Pdf 158 Mb	235-452	ANALAGO	ALTA	---
120	132	132.74	LOCALIDAD SAN CRISTOBAL CIV-4001462	2014/02/SD	2018/03/05	16	417	120	1 de 2	Pdf 35,8 Mb	1-200	ANALAGO	ALTA	---
121	132	132.74	LOCALIDAD SAN CRISTOBAL CIV-4001462	2014/02/SD	2018/03/05	16	417	121	2 de 2	Pdf 15,0 Mb	201-322	ANALAGO	ALTA	---
122	132	132.74	LOCALIDAD SAN CRISTOBAL CIV-4000363	2013/11/SD	2018/03/05	16	417	122		Pdf 24,7 Mb	1-138	ANALAGO	ALTA	---
123	132	132.74	LOCALIDAD SAN CRISTOBAL CIV-4005214	2014/10/SD	2018/03/05	16	417	123	1 de 2	Pdf 39,1 Mb	1-280	ANALAGO	ALTA	---
124	132	132.74	LOCALIDAD SAN CRISTOBAL CIV-4005214	2018/08/17	2018/08/17	16	417	124	2 de 2	Pdf Mb	281-305	ANALAGO	ALTA	se anexa carpeta con documentacion entregada bajo el memorando 2018130 0046643
125	132	132.74	LOCALIDAD SAN CRISTOBAL CIV-50005511	2014/01/SD	2018/03/05	16	417	125		Pdf 28,0 Mb	1-186	ANALAGO	ALTA	---
126	132	132.74	LOCALIDAD SAN CRISTOBAL CIV-4003180	2014/01/SD	2018/03/05	16	417	126		Pdf 36,5 Mb	1-261	ANALAGO	ALTA	---
127	132	132.74	LOCALIDAD SAN CRISTOBAL CIV-4001596	2014/05/14	2018/03/05	17	418	127	1 de 2	Pdf 69,5 Mb	1-200	ANALAGO	ALTA	---
128	132	132.74	LOCALIDAD SAN CRISTOBAL CIV-4001596	2014/05/14	2018/03/05	17	418	128	2 de 2	Pdf 14,7 Mb	201-313	ANALAGO	ALTA	---
129	132	132.74	LOCALIDAD SAN CRISTOBAL CIV-4000373	2015/04/SD	2018/03/05	17	418	129	1 de 3	Pdf 37,1 Mb	1-197	ANALAGO	ALTA	---
130	132	132.74	LOCALIDAD SAN CRISTOBAL CIV-4000373	2015/04/SD	2018/03/05	17	418	130	2 de 3	Pdf 31,3 Mb	198-396	ANALAGO	ALTA	---
131	132	132.74	LOCALIDAD SAN CRISTOBAL CIV-4000373	2015/04/SD	2018/03/05	17	418	131	3 de 3	Pdf 26,2 Mb	397-607	ANALAGO	ALTA	---
132	132	132.74	LOCALIDAD SAN CRISTOBAL CIV-4001506	2014/05/14	2018/03/05	17	418	132		Pdf 37,5 Mb	1-225	ANALAGO	ALTA	---
133	132	132.74	LOCALIDAD SAN CRISTOBAL CIV-4001248	2013/12/SD	2018/03/05	18	419	133	1 de 2	Pdf 33,3 Mb	1-206	ANALAGO	ALTA	---
134	132	132.74	LOCALIDAD SAN CRISTOBAL CIV-4001248	2013/12/SD	2018/03/05	18	419	134	2 de 2	Pdf 20,0 Mb	207-391	ANALAGO	ALTA	---
135	132	132.74	LOCALIDAD SAN CRISTOBAL CIV-4001533	2014/05/14	2018/03/05	18	419	135	1 de 2	Pdf 33,5 Mb	1-212	ANALAGO	ALTA	---
136	132	132.74	LOCALIDAD SAN CRISTOBAL CIV-4001533	2014/05/14	2018/03/05	18	419	136	2 de 2	Pdf 10,7 Mb	213-295	ANALAGO	ALTA	---
137	132	132.74	LOCALIDAD SAN CRISTOBAL CIV-4003218	2014/01/SD	2018/03/05	18	419	137	1 de 2	Pdf 32,2 Mb	1-185	ANALAGO	ALTA	---
138	132	132.74	LOCALIDAD SAN CRISTOBAL CIV-4003218	2014/01/SD	2018/03/05	18	419	138	2 de 2	Pdf 19,2 Mb	186-342	ANALAGO	ALTA	---
139	132	132.74	LOCALIDAD SAN CRISTOBAL CIV-4002073	2014/07/SD	2018/03/05	19	420	139	1 de 2	Pdf 34,3 Mb	1-201	ANALAGO	ALTA	---
140	132	132.74	LOCALIDAD SAN CRISTOBAL CIV-4002073	2014/07/SD	2018/03/05	19	420	140	2 de 2	Pdf 10,9 Mb	202-284	ANALAGO	ALTA	---
141	132	132.74	LOCALIDAD SAN CRISTOBAL CIV-4002099	2014/01/SD	2018/03/05	19	420	141		Pdf 31,8 Mb	1-212	ANALAGO	ALTA	---
142	132	132.74	LOCALIDAD SAN CRISTOBAL CIV-4002134	2014/01/SD	2018/03/05	19	420	142		Pdf 40,6 Mb	1-285	ANALAGO	ALTA	---
143	132	132.74	LOCALIDAD SAN CRISTOBAL CIV-4001549	2014/10/SD	2018/03/05	19	420	143		Pdf 30,3 Mb	1-203	ANALAGO	ALTA	---
144	132	132.74	LOCALIDAD SAN CRISTOBAL CIV-4001384	2014/10/SD	2018/03/05	19	420	144	1 de 2	Pdf 26,2 Mb	1-166	ANALAGO	ALTA	---

Cuadro 16 (continuación)

145	132	132.74	LOCALIDAD SAN CRISTOBAL CIV-4001384	2018/08/17	2018/08/17	19	420	145	2 de 2	Pdf Mb	167-199	ANALAGO	ALTA	se anexa carpeta con documentacion entregada bajo el memorando20181300046643
146	132	132.74	LOCALIDAD SAN CRISTOBAL CIV-4002029	2014/01/SD	2018/03/05	20	421	146		Pdf 37,7 Mb	1-238	ANALAGO	ALTA	---
147	132	132.74	LOCALIDAD SAN CRISTOBAL CIV-4000099	2013/12/SD	2018/03/05	20	421	147	1 de 2	Pdf 26,2 Mb	1-190	ANALAGO	ALTA	---
148	132	132.74	LOCALIDAD SAN CRISTOBAL CIV-4000099	2013/12/SD	2018/03/05	20	421	148	2 de 2	Pdf 12,5 Mb	191-275	ANALAGO	ALTA	---
149	132	132.74	LOCALIDAD SAN CRISTOBAL CIV-4000945	2014/05/14	2018/03/05	20	421	149	1 de 2	Pdf 36,3 Mb	1-196	ANALAGO	ALTA	---
150	132	132.74	LOCALIDAD SAN CRISTOBAL CIV-4000945	2014/05/14	2018/03/05	20	421	150	2 de 2	Pdf 19,7 Mb	197-361	ANALAGO	ALTA	---
151	132	132.74	LOCALIDAD SAN CRISTOBAL CIV-4005127	2013/12/SD	2018/03/05	20	421	151	1 de 2	Pdf 41,8 Mb	1-313	ANALAGO	ALTA	---
152	132	132.74	LOCALIDAD SAN CRISTOBAL CIV-4005127	2018/08/17	2018/08/17	20	421	152	2 de 2	Pdf Mb	314-346	ANALAGO	ALTA	se anexa carpeta con documentacion entregada bajo el memorando20181300046643
153	132	132.74	LOCALIDAD SAN CRISTOBAL CIV-4000964	2014/02/SD	2018/03/05	21	422	153	1 de 4	Pdf 37,6 Mb	1-198	ANALAGO	ALTA	---
154	132	132.74	LOCALIDAD SAN CRISTOBAL CIV-4000964	2014/02/SD	2018/03/05	21	422	154	2 de 4	Pdf 22,6 Mb	199-396	ANALAGO	ALTA	---
155	132	132.74	LOCALIDAD SAN CRISTOBAL CIV-4000964	2014/02/SD	2018/03/05	21	422	155	3 de 4	Pdf 16,4 Mb	397-506	ANALAGO	ALTA	---
156	132	132.74	LOCALIDAD SAN CRISTOBAL CIV-4000964	2018/08/17	2018/08/17	21	422	156	4 de 4	Pdf Mb	507-570	ANALAGO	ALTA	se anexa carpeta con documentacion entregada bajo el memorando20181300046643
157	132	132.74	LOCALIDAD SAN CRISTOBAL CIV-4001646	2013/12/SD	2018/03/05	21	422	157	1 de 3	Pdf 43,9 Mb	1-238	ANALAGO	ALTA	
158	132	132.74	LOCALIDAD SAN CRISTOBAL CIV-4001646	2013/12/SD	2018/03/05	21	422	158	2 de 3	Pdf 40,5 Mb	239-493	ANALAGO	ALTA	
159	132	132.74	LOCALIDAD SAN CRISTOBAL CIV-4001646	2013/12/SD	2018/03/05	21	422	159	3 de 3	Pdf 39,5 Mb	494-840	ANALAGO	ALTA	
160	132	132.74	LOCALIDAD SAN CRISTOBAL CIV-4002065	2014/10/SD	2018/03/05	22	423	160	1 de 2	Pdf 25,9 Mb	1-192	ANALAGO	ALTA	---
161	132	132.74	LOCALIDAD SAN CRISTOBAL CIV-4002065	2014/10/SD	2018/03/05	22	423	161	2 de 2	Pdf 15,6 Mb	193-309	ANALAGO	ALTA	---
162	132	132.74	LOCALIDAD SAN CRISTOBAL CIV-5008344	2013/12/SD	2018/03/05	22	423	162	1 de 2	Pdf 51,2 Mb	1-256	ANALAGO	ALTA	---
163	132	132.74	LOCALIDAD SAN CRISTOBAL CIV-5008344	2013/12/SD	2018/03/05	22	423	163	2 de 2	Pdf 28,4 Mb	257-504	ANALAGO	ALTA	---
164	132	132.74	LOCALIDAD SAN CRISTOBAL CIV-4004763	2014/02/SD	2018/03/05	22	423	164	1 de 2	Pdf 32,9 Mb	1-201	ANALAGO	ALTA	---
165	132	132.74	LOCALIDAD SAN CRISTOBAL CIV-4004763	2014/02/SD	2018/03/05	22	423	165	2 de 2	Pdf 28,8 Mb	202-440	ANALAGO	ALTA	---
166	132	132.74	LOCALIDAD SAN CRISTOBAL CIV-4006988	2014/08/SD	2018/03/05	23	424	166		Pdf 16,1 Mb	1-89	ANALAGO	ALTA	---
167	132	132.74	LOCALIDAD SAN CRISTOBAL CIV-4006986	2013/08/SD	2018/03/05	23	424	167		Pdf 39,4 Mb	1-200	ANALAGO	ALTA	---

Cuadro 16 (continuación)

168	132	132.74	LOCALIDAD SAN CRISTOBAL CIV-4006993	2013/08/SD	2018/03/05	23	424	168		Pdf 22,1 Mb	1-138	ANALAGO	ALTA	---
169	132	132.74	LOCALIDAD SAN CRISTOBAL CIV-4002262	2014/02/SD	2018/03/05	23	424	169		Pdf 50,0 Mb	1-330	ANALAGO	ALTA	---
170	132	132.74	LOCALIDAD SAN CRISTOBAL CIV-4000433	2013/10/21	2018/03/05	24	425	170	1 de 2	Pdf 265 Mb	1-204	ANALAGO	ALTA	---
171	132	132.74	LOCALIDAD SAN CRISTOBAL CIV-4000433	2013/10/21	2018/03/05	24	425	171	2 de 2	Pdf 158 Mb	205-363	ANALAGO	ALTA	---
172	132	132.74	LOCALIDAD SAN CRISTOBAL CIV-4005637	2013/09/03	2018/03/05	24	425	172	1 de 4	Pdf 393 Mb	1-200	ANALAGO	ALTA	---
173	132	132.74	LOCALIDAD SAN CRISTOBAL CIV-4005637	2013/09/03	2018/03/05	24	425	173	2 de 4	Pdf 415 Mb	201-400	ANALAGO	ALTA	---
174	132	132.74	LOCALIDAD SAN CRISTOBAL CIV-4005637	2013/09/03	2018/03/05	24	425	174	3 de 4	Pdf Mb	401-606	ANALAGO	ALTA	---
175	132	132.74	LOCALIDAD SAN CRISTOBAL CIV-4005637	2013/09/03	2018/03/05	24	425	175	4 de 4	Pdf Mb	607-837	ANALAGO	ALTA	---
176	132	132.74	LOCALIDAD SAN CRISTOBAL CIV-4007240	2014/10/SD	2018/03/05	25	426	176		Pdf 391 Mb	1-285	ANALAGO	ALTA	---
177	132	132.74	LOCALIDAD SAN CRISTOBAL CIV-4005920	2013/12/SD	2018/03/05	25	426	177		Pdf 272 Mb	1-193	ANALAGO	ALTA	---
178	132	132.74	LOCALIDAD SAN CRISTOBAL CIV-4000219	2014/01/SD	2018/03/05	25	426	178	1 de 2	Pdf Mb	1-315	ANALAGO	ALTA	---
179	132	132.74	LOCALIDAD SAN CRISTOBAL CIV-4000219	2018/08/17	2018/08/17	25	426	179	2 de 2	Pdf Mb	316-332	ANALAGO	ALTA	se anexa carpeta con documentacion entregada bajo el memorando20181300046643
180	132	132.74	LOCALIDAD SAN CRISTOBAL CIV-4005904	2013/12/SD	2018/03/05	25	426	180		Pdf 316 Mb	1-230	ANALAGO	ALTA	---
181	132	132.74	LOCALIDAD SAN CRISTOBAL CIV-50000791	2013/12/SD	2018/03/05	25	426	181		Pdf 224 Mb	1-171	ANALAGO	ALTA	---
182	132	132.74	LOCALIDAD SAN CRISTOBAL CIV-4002162	2015/11/SD	2018/03/05	26	427	182		Pdf 333 Mb	1-273	ANALAGO	ALTA	---
183	132	132.74	LOCALIDAD SAN CRISTOBAL CIV-4003791	2013/10/SD	2018/03/05	26	427	183		Pdf 409 Mb	1-345	ANALAGO	ALTA	---
184	132	132.74	LOCALIDAD SAN CRISTOBAL CIV-4002110	2014/01/SD	2018/03/05	26	427	184	1 de 2	Pdf 332 Mb	1-199	ANALAGO	ALTA	---
185	132	132.74	LOCALIDAD SAN CRISTOBAL CIV-4002110	2014/01/SD	2018/03/05	26	427	185	2 de 2	Pdf 194 Mb	200-373	ANALAGO	ALTA	---
186	132	132.74	LOCALIDAD SAN CRISTOBAL CIV-4005992	2013/12/SD	2018/03/05	26	427	186	1 de 3	Pdf 311 Mb	1-199	ANALAGO	ALTA	---
187	132	132.74	LOCALIDAD SAN CRISTOBAL CIV-4005992	2013/12/SD	2018/03/05	26	427	187	2 de 3	Pdf 312 Mb	200-497	ANALAGO	ALTA	---
188	132	132.74	LOCALIDAD SAN CRISTOBAL CIV-4005992	2018/08/17	2018/08/17	26	427	188	3 de 3	Pdf Mb	498-513	ANALAGO	ALTA	se anexa carpeta con documentacion entregada bajo el memorando20181300046643
189	132	132.74	LOCALIDAD SAN CRISTOBAL CIV-4004296	2014/01/SD	2018/03/05	27	428	189	1 de 5	Pdf 152 Mb	1-198	ANALAGO	ALTA	---
190	132	132.74	LOCALIDAD SAN CRISTOBAL CIV-4004296	2014/01/SD	2018/03/05	27	428	190	2 de 5	Pdf 135 Mb	199-397	ANALAGO	ALTA	---
191	132	132.74	LOCALIDAD SAN CRISTOBAL CIV-4004296	2014/01/SD	2018/03/05	27	428	191	3 de 5	Pdf 277 Mb	398-633	ANALAGO	ALTA	---
192	132	132.74	LOCALIDAD SAN CRISTOBAL CIV-4004296	2014/01/SD	2018/03/05	27	428	192	4 de 5	Pdf 248 Mb	634-938	ANALAGO	ALTA	---
193	132	132.74	LOCALIDAD SAN CRISTOBAL CIV-4004296	2014/01/SD	2018/03/05	27	428	193	5 de 5	Pdf 92,7 Mb	939-1103	ANALAGO	ALTA	---



Cuadro 16 (continuación)

194	132	132.74	LOCALIDAD SAN CRISTOBAL CIV-4004179	2014/10/SD	2018/03/05	28	429	194	1 de 4	Pdf 42,5 Mb	1-201	ANALAGO	ALTA	---
195	132	132.74	LOCALIDAD SAN CRISTOBAL CIV-4004179	2014/10/SD	2018/03/05	28	429	195	2 de 4	Pdf 26,3 Mb	202-407	ANALAGO	ALTA	---
196	132	132.74	LOCALIDAD SAN CRISTOBAL CIV-4004179	2014/10/SD	2018/03/05	28	429	196	3 de 4	Pdf 38,6 Mb	408-691	ANALAGO	ALTA	---
197	132	132.74	LOCALIDAD SAN CRISTOBAL CIV-4004179	2018/08/17	2018/08/17	28	429	197	4 de 4	Pdf Mb	692-706	ANALAGO	ALTA	se anexa carpeta con documentacion entregada bajo el memorando20181300046643
198	132	132.74	LOCALIDAD SAN CRISTOBAL CIV-4002319	2014/10/SD	2018/03/05	28	429	198	1 de 2	Pdf 37,1 Mb	1-227	ANALAGO	ALTA	---
199	132	132.74	LOCALIDAD SAN CRISTOBAL CIV-4002319	2014/10/SD	2018/03/05	28	429	199	2 de 2	Pdf 36,7 Mb	228-515	ANALAGO	ALTA	---
200	132	132.74	LOCALIDAD SAN CRISTOBAL CIV-4002088	2014/01/SD	2018/03/05	29	430	200	1 de 2	Pdf 294 Mb	1-178	ANALAGO	ALTA	---
201	132	132.74	LOCALIDAD SAN CRISTOBAL CIV-4002088	2014/01/SD	2018/03/05	29	430	201	2 de 2	Pdf 237 Mb	179-371	ANALAGO	ALTA	---
202	132	132.74	LOCALIDAD SAN CRISTOBAL CIV-50009466	2014/01/SD	2018/03/05	29	430	202	1 de 2	Pdf 272 Mb	1-178	ANALAGO	ALTA	---
203	132	132.74	LOCALIDAD SAN CRISTOBAL CIV-50009466	2014/01/SD	2018/03/05	29	430	203	2 de 2	Pdf 211 Mb	179-373	ANALAGO	ALTA	---
204	132	132.74	LOCALIDAD SAN CRISTOBAL CIV-4007327	2014/10/SD	2018/03/05	29	430	204	1 de 2	Pdf 368 Mb	1-250	ANALAGO	ALTA	---
205	132	132.74	LOCALIDAD SAN CRISTOBAL CIV-4007327	2014/10/SD	2018/03/05	29	430	205	2 de 2	Pdf 299 Mb	251-544	ANALAGO	ALTA	---
206	132	132.74	LOCALIDAD SAN CRISTOBAL CIV-4006777	2013/12/SD	2018/03/05	30	431	206	1 de 2	Pdf 375 Mb	1-255	ANALAGO	ALTA	---
207	132	132.74	LOCALIDAD SAN CRISTOBAL CIV-4006777	2018/08/17	2018/08/17	30	431	207	2 de 2	Pdf Mb	256-298	ANALAGO	ALTA	se anexa carpeta con documentacion entregada bajo el memorando20181300046643
208	132	132.74	LOCALIDAD SAN CRISTOBAL CIV-4002883	2014/04/SD	2018/03/05	30	431	208	1 de 3	Pdf 288 Mb	1-187	ANALAGO	ALTA	
209	132	132.74	LOCALIDAD SAN CRISTOBAL CIV-4002883	2014/04/SD	2018/03/05	30	431	209	2 de 3	Pdf 264 Mb	188-440	ANALAGO	ALTA	
210	132	132.74	LOCALIDAD SAN CRISTOBAL CIV-4002883	2018/08/17	2018/08/17	30	431	210	3 de 3	Pdf Mb	441-454	ANALAGO	ALTA	se anexa carpeta con documentacion entregada bajo el memorando20181300046643
211	132	132.74	LOCALIDAD SAN CRISTOBAL CIV-4001120	2015/01/19	2018/03/05	30	431	211	1 de 4	Pdf 409 Mb	1-199	ANALAGO	ALTA	
212	132	132.74	LOCALIDAD SAN CRISTOBAL CIV-4001120	2015/01/19	2018/03/05	30	431	212	2 de 4	Pdf 204 Mb	200-358	ANALAGO	ALTA	
213	132	132.74	LOCALIDAD SAN CRISTOBAL CIV-4001120	2015/01/19	2018/03/05	30	431	213	3 de 4	Pdf 236 Mb	359-585	ANALAGO	ALTA	

Cuadro 16 (continuación)


214	132	132.74	LOCALIDAD SAN CRISTOBAL CIV-4001120	2018/08/17	2018/08/17	30	431	214	4 de 4	Pdf Mb	586-618	ANALAGO	ALTA	
215	132	132.74	LOCALIDAD SAN CRISTOBAL ESTUDIO Y DISEÑO CIV 50000928-50000930-50000927-300005424006472-4002160-4002213	2018/08/17	2018/08/17	31	432	215		Pdf Mb	132	ANALAGO	ALTA	se anexa carpeta con documentacion entregada bajo el memorando20181300046643
216	132	132.74	LOCALIDAD SAN CRISTOBAL ESTUDIOS Y DISEÑOS CIV 4006993-4007065-4007055-4007045-4007129-4000705-4006470-	2018/08/17	2018/08/17	31	432	216		Pdf Mb	1-182	ANALAGO	ALTA	se anexa carpeta con documentacion entregada bajo el memorando20181300046643
217	132	132.74	LOCALIDAD SAN CRISTOBAL ESTUDIOS Y DISEÑOS CIV 4002793-40027674002683-4002666-4001735-4002699-4000705-4000186-4000096-4000090-4000081	2018/08/17	2018/08/17	31	432	217		Pdf Mb	1-215	ANALAGO	ALTA	se anexa carpeta con documentacion entregada bajo el memorando20181300046643
218	132	132.74	LOCALIDAD SAN CRISTOBAL ESTUDIOS Y DISEÑOS CIV 4006444-4002866-4002262-4005091	2018/08/17	2018/08/17	31	432	218		Pdf Mb	1-195	ANALAGO	ALTA	se anexa carpeta con documentacion entregada bajo el memorando20181300046643
219	132	132.74	LOCALIDAD SAN CRISTOBAL ESTUDIOS Y DISEÑOS CIV 4002099-40021354-4007402-4006706-4004430	2018/08/17	2018/08/17	31	432	219		Pdf Mb	1-148	ANALAGO	ALTA	se anexa carpeta con documentacion entregada bajo el memorando20181300046643
220	132	132.74	LOCALIDAD SAN CRISTOBAL ESTUDIOS Y DISEÑOS CIV 50009443-4005427-4005288-4005476-4005519-4001801-4006718-4006986-4006993	2018/08/17	2018/08/17	31	432	220		Pdf Mb	1-122	ANALAGO	ALTA	se anexa carpeta con documentacion entregada bajo el memorando20181300046643
221	132	132.74	LOCALIDAD SAN CRISTOBAL ESTUDIOS Y DISEÑOS CIV 4001735-4000421-4002262-4007101-4007109-4007114-4007119-4007101-4007109-4007114-4007119	2018/08/17	2018/08/17	32	433	221		Pdf Mb	1-153	ANALAGO	ALTA	se anexa carpeta con documentacion entregada bajo el memorando20181300046643
222	132	132.74	LOCALIDAD SAN CRISTOBAL ESTUDIOS Y DISEÑOS CIV 4004763-400644-30002024-4004045-407055-4007065-4005232-4005091-4006453	2018/08/17	2018/08/17	32	433	222		Pdf Mb	1-142	ANALAGO	ALTA	se anexa carpeta con documentacion entregada bajo el memorando20181300046643

Cuadro 16 (continuación)

223	132	132.74	LOCALIDAD SAN CRISTOBAL ESTUDIOS Y DISEÑOS CIV 4005961	2018/08/17	2018/08/17	32	433	223		Pdf Mb	1-73	ANALAGO	ALTA	se anexa carpeta con documentacion entregada bajo el memorando20181300046643
224	132	132.74	LOCALIDAD SAN CRISTOBAL ESTUDIOS Y DISEÑOS CIV 4000160-4005947-4005953-4006453-4005288-4005427- 4005476-4005519	2018/08/17	2018/08/17	32	433	224		Pdf Mb	1-201	ANALAGO	ALTA	se anexa carpeta con documentacion entregada bajo el memorando20181300046643
225	132	132.74	LOCALIDAD SAN CRISTOBAL ESTUDIOS Y DISEÑOS CIV 4000820-40100819-4000953-4001646-4006657-4004294- 50000999-50000998-4003997	2018/08/17	2018/08/17	32	433	225		Pdf Mb	1-208	ANALAGO	ALTA	se anexa carpeta con documentacion entregada bajo el memorando20181300046643
226	132	132.74	LOCALIDAD SAN CRISTOBAL ESTUDIOS Y DISEÑOS CIV 4002090-4001529-4001592-4001325-4006470-4000243	2018/08/17	2018/08/17	32	433	226		Pdf Mb	1-139	ANALAGO	ALTA	se anexa carpeta con documentacion entregada bajo el memorando20181300046643+C2961:P2961
227	132	132.74	LOCALIDAD SAN CRISTOBAL ESTUDIOS Y DISEÑOS CIV 4001893-4001808-4001971-4002013-4000188	2018/08/17	2018/08/17	33	434	227		Pdf Mb	1-211	ANALAGO	ALTA	-
228	132	132.74	LOCALIDAD SAN CRISTOBAL ESTUDIOS Y DISEÑOS CIV 4006986-4002872-400113-4005962-4005992-4001683	2018/08/17	2018/08/17	33	434	228		Pdf Mb	1-205	ANALAGO	ALTA	-
229	132	132.74	LOCALIDAD SAN CRISTOBAL ESTUDIOS Y DISEÑOS CIV 5000999-50000998-4003997-4000243-4004381-4005561- 4001495-4003432	2018/08/17	2018/08/17	33	434	229		Pdf Mb	1-211	ANALAGO	ALTA	-
230	132	132.74	LOCALIDAD SAN CRISTOBAL ESTUDIOS Y DISEÑOS CIV 4004525-4004466-50009443-4005232-4005078-4004631	2018/08/17	2018/08/17	33	434	230		Pdf Mb	1-170	ANALAGO	ALTA	-
231	132	132.74	LOCALIDAD SAN CRISTOBAL ESTUDIOS Y DISEÑOS CIV 4002090-4007402-4001251-4001801-4000877-4001002	2018/08/17	2018/08/17	33	434	231		Pdf Mb	1-208	ANALAGO	ALTA	-
232	132	132.74	LOCALIDAD SAN CRISTOBAL ESTUDIOS Y DISEÑOS CIV 4000443-4006718-4000972-4000945-4001506	2018/08/17	2018/08/17	33	434	232		Pdf Mb	1-164	ANALAGO	ALTA	-
233	132	132.74	LOCALIDAD SAN CRISTOBAL ESTUDIOS Y DISEÑOS CIV 4001808-4001893-50000959-30000542-4002526-4003490- 3002024-4003280-	2018/08/17	2018/08/17	34	435	233		Pdf Mb	1-166	ANALAGO	ALTA	-
234	132	132.74	LOCALIDAD SAN CRISTOBAL ESTUDIOS Y DISEÑOS CIV 4005561	2018/08/17	2018/08/17	34	435	234		Pdf Mb	1-67	ANALAGO	ALTA	-
235	132	132.74	LOCALIDAD SAN CRISTOBAL ACTAS DE REUNION	2018/08/17	2018/08/17	34	435	235		Pdf Mb	1-69	ANALAGO	ALTA	-
236	132	132.74	LOCALIDAD SAN CRISTOBAL BITACIRAS CIV 4002262	2018/08/17	2018/08/17	34	435	236		Pdf Mb	1-125	ANALAGO	ALTA	-

Fuente: Elaboración propia

**Cuadro 17. Formato único de Intervención documental – Localidad de Usme**

	<b>FORMATO ÚNICO DE INVENTARIO DOCUMENTAL</b>	
	<b>CÓDIGO:</b> GDO-FM-017	<b>VERSIÓN:</b> 2.0
	<b>FECHA DE APLICACIÓN:</b> 2021-05-31	

		<b>Hoja No:</b>	<b>4</b>	<b>DE:</b>	<b>19</b>
<b>ENTIDAD REMITENTE</b>	UNIDAD ADMINISTRATIVA ESPECIAL DE REHABILITACION Y MANTENIMIENTO VIAL				
<b>ENTIDAD PRODUCTORA</b>	UNIDAD ADMINISTRATIVA ESPECIAL DE REHABILITACION Y MANTENIMIENTO VIAL				
<b>UNIDAD ADMINISTRATIVA</b>	SECRETARIA GENERAL				
<b>OFICINA PRODUCTORA</b>	GERENCIA DE INTERVENCIÓN				
<b>OBJETO</b>	INVENTARIO APLICACIÓN TRD				
		<b>REGISTRO DE ENTREGA</b>			
		<b>Fecha (AAAA/MM/DD)</b>	<b>No. Transferencia</b>		
		2021/06/11			

NÚMERO DE ORDEN	CÓDIGO		NOMBRE DE LA SERIE, SUBSERIE O ASUNTOS	FECHAS EXTREMAS (AAAA/MM/DD)		UNIDAD DE CONSERVACIÓN					NÚMERO DE FOLIOS	SOPORTE	FRECUENCIA DE CONSULTA	NOTAS
	Depen.	Serie Subserie		Inicial	Final	CAJA RELATIVA	CAJA ACUMULADA	Carpeta	Tomo	Otro				
1	132	132.74	LOCALIDAD USME CIV-40001638	2015/01/15	2018/03/05	1	436	1	1 de 2	Pdf 149 Mb	1-223	ANALAGO	ALTA	---
2	132	132.74	LOCALIDAD USME CIV-40001638	2015/01/15	2018/03/05	1	436	2	2 de 2	Pdf 66,5 Mb	224-401	ANALAGO	ALTA	---
3	132	132.74	LOCALIDAD USME CIV-40001634	2015/01/15	2018/03/05	1	436	3	1 de 2	Pdf 116 Mb	1-200	ANALAGO	ALTA	---
4	132	132.74	LOCALIDAD USME CIV-40001634	2015/01/15	2018/03/05	1	436	4	2 de 2	Pdf 110 Mb	201-436	ANALAGO	ALTA	---
5	132	132.74	LOCALIDAD USME CIV-5002975	2014/01/17	2018/03/05	1	436	5		Pdf 191 Mb	1-236	ANALAGO	ALTA	---
6	132	132.74	LOCALIDAD USME CIV-40001669	2015/01/15	2018/03/05	1	436	6	1 de 2	Pdf 16,7 Mb	1-218	ANALAGO	ALTA	---
7	132	132.74	LOCALIDAD USME CIV-40001669	2015/01/15	2018/03/05	1	436	7	2 de 2	Pdf 126 Mb	219-397	ANALAGO	ALTA	---
8	132	132.74	LOCALIDAD USME CIV-40001663	2015/01/15	2018/03/05	2	437	8	1 de 2	Pdf 133 Mb	1-208	ANALAGO	ALTA	---
9	132	132.74	LOCALIDAD USME CIV-40001663	2015/01/15	2018/03/05	2	437	9	2 de 2	Pdf 87,5 Mb	209-318	ANALAGO	ALTA	---
10	132	132.74	LOCALIDAD USME CIV-5002250	2013/12/27	2018/03/05	2	437	10	1 de 2	Pdf 220 Mb	1-199	ANALAGO	ALTA	---
11	132	132.74	LOCALIDAD USME CIV-5002250	2013/12/27	2018/03/05	2	437	11	2 de 2	Pdf 134 Mb	200-381	ANALAGO	ALTA	---
12	132	132.74	LOCALIDAD USME ESPACIO PUBLICO 5003612000	2015/09/10	2018/03/05	2	437	12		Pdf 51,7 Mb	1-73	ANALAGO	ALTA	---
13	132	132.74	LOCALIDAD USME ESPACIO PUBLICO 5002185000-500225000-5002354000-5002394000-5002439000	2018/06/15	2018/03/05	2	437	13		Pdf 47,8 Mb	1-61	ANALAGO	ALTA	---
14	132	132.74	LOCALIDAD USME CIV-40001668	2015/01/15	2018/03/05	2	437	14		Pdf 148 Mb	1-203	ANALAGO	ALTA	---
15	132	132.74	LOCALIDAD USME CIV-5007879	2014/09/15	2018/03/05	3	438	15	1 de 4	Pdf 264 Mb	1-207	ANALAGO	ALTA	---
16	132	132.74	LOCALIDAD USME CIV-5007879	2014/09/15	2018/03/05	3	438	16	2 de 4	Pdf 274 Mb	208-400	ANALAGO	ALTA	---
17	132	132.74	LOCALIDAD USME CIV-5007879	2014/09/15	2018/03/05	3	438	17	3 de 4	Pdf 163 Mb	401-618	ANALAGO	ALTA	---

Cuadro 17 (continuación)

18	132	132.74	LOCALIDAD USME CIV-5007879	2014/09/15	2018/03/05	3	438	18	4 de 4	Pdf 63,7 Mb	619-707	ANALAGO	ALTA	---
19	132	132.74	LOCALIDAD USME CIV-5005025	2015/09/02	2018/03/05	3	438	19	1 de 2	Pdf 260 Mb	1-199	ANALAGO	ALTA	---
20	132	132.74	LOCALIDAD USME CIV-5005025	2015/09/02	2018/03/05	3	438	20	2 de 2	Pdf 193 Mb	200-457	ANALAGO	ALTA	---
21	132	132.74	LOCALIDAD USME CIV-50005024	2015/09/02	2018/03/05	4	439	21	1 de 2	Pdf 184 Mb	1-205	ANALAGO	ALTA	---
22	132	132.74	LOCALIDAD USME CIV-50005024	2015/09/02	2018/03/05	4	439	22	2 de 2	Pdf 81,1 Mb	206-316	ANALAGO	ALTA	---
23	132	132.74	LOCALIDAD USME CIV-5002302	2013/12/27	2018/03/05	4	439	23	1 de 2	Pdf 206 Mb	1-195	ANALAGO	ALTA	---
24	132	132.74	LOCALIDAD USME CIV-5002302	2013/12/27	2018/03/05	4	439	24	2 de 2	Pdf 157 Mb	196-402	ANALAGO	ALTA	---
25	132	132.74	LOCALIDAD USME CIV-5007295	2014/02/04	2018/03/05	4	439	25	1 de 3	Pdf 239 Mb	1-205	ANALAGO	ALTA	---
26	132	132.74	LOCALIDAD USME CIV-5007295	2014/02/04	2018/03/05	4	439	26	2 de 3	Pdf 171 Mb	206-347	ANALAGO	ALTA	---
27	132	132.74	LOCALIDAD USME CIV-5007295	2014/02/04	2018/03/05	4	439	27	3 de 3	Pdf 125 Mb	348-495	ANALAGO	ALTA	---
28	132	132.74	LOCALIDAD USME CIV-40001644	2015/01/15	2018/03/05	5	440	28	1 de 2	Pdf 119 Mb	1-199	ANALAGO	ALTA	---
29	132	132.74	LOCALIDAD USME CIV-40001644	2015/01/15	2018/03/05	5	440	29	2 de 2	Pdf 101 Mb	200-315	ANALAGO	ALTA	---
30	132	132.74	LOCALIDAD USME CIV-40001664	2015/01/15	2018/03/05	5	440	30	1 de 2	Pdf 122 Mb	1-199	ANALAGO	ALTA	---
31	132	132.74	LOCALIDAD USME CIV-40001664	2015/01/15	2018/03/05	5	440	31	2 de 2	Pdf 101 Mb	200-305	ANALAGO	ALTA	---
32	132	132.74	LOCALIDAD USME CIV-5005561	2014/02/03	2018/03/05	5	440	32	1 de 2	Pdf 293 Mb	1-256	ANALAGO	ALTA	Fisico ilegible: folios 222-227
33	132	132.74	LOCALIDAD USME CIV-5005561	2018/08/17	2018/08/17	5	440	33	2 de 2	Pdf Mb	257-298	ANALAGO	ALTA	se anexa carpeta con documentacion entregada bajo el memorando20181300046643
34	132	132.74	LOCALIDAD USME CIV-50005023	2014/09/02	2018/03/05	5	440	34	1 de 2	Pdf 238 Mb	1-202	ANALAGO	ALTA	---
35	132	132.74	LOCALIDAD USME CIV-50005023	2014/09/02	2018/03/05	5	440	35	2 de 2	Pdf 56,8 Mb	203-275	ANALAGO	ALTA	---
36	132	132.74	LOCALIDAD USME CIV-50005022	2014/09/05	2018/03/05	6	441	36	1 de 2	Pdf 292 Mb	1-200	ANALAGO	ALTA	---
37	132	132.74	LOCALIDAD USME CIV-50005022	2014/09/05	2018/03/05	6	441	37	2 de 2	Pdf 187 Mb	201-429	ANALAGO	ALTA	Fisico ilegible: folio 331
38	132	132.74	LOCALIDAD USME ESPACIO PUBLICO 50005022000-50005023000-50005024000-50005025000	2015/05/14	2018/03/05	6	441	38		Pdf 54,2 Mb	1-67	ANALAGO	ALTA	---
39	132	132.74	LOCALIDAD USME CIV-5002439	2013/12/27	2018/03/05	6	441	39		Pdf 292 Mb	1-233	ANALAGO	ALTA	---
40	132	132.74	LOCALIDAD USME CIV-5002394	2013/12/27	2018/03/05	6	441	40	1 de 2	Pdf 253 Mb	1-203	ANALAGO	ALTA	---
41	132	132.74	LOCALIDAD USME CIV-5002394	2013/12/27	2018/03/05	6	441	41	2 de 2	Pdf 80,1 Mb	204-292	ANALAGO	ALTA	---
42	132	132.74	LOCALIDAD USME CIV-40001666	2015/01/15	2018/03/05	7	442	42	1 de 2	Pdf 93,9 Mb	1-199	ANALAGO	ALTA	---
43	132	132.74	LOCALIDAD USME CIV-40001666	2015/01/15	2018/03/05	7	442	43	2 de 2	Pdf 206 Mb	200-460	ANALAGO	ALTA	---
44	132	132.74	LOCALIDAD USME CIV-5002354	2013/12/27	2018/03/05	7	442	44	1 de 2	Pdf 282 Mb	1-220	ANALAGO	ALTA	---
45	132	132.74	LOCALIDAD USME CIV-5002354	2013/12/27	2018/03/05	7	442	45	2 de 2	Pdf 108 Mb	221-338	ANALAGO	ALTA	---

Cuadro 17 (continuación)

46	132	132.74	LOCALIDAD USME CIV-5002185	2013/12/27	2018/03/05	7	442	46	1-2	Pdf 254 Mb	1-201	ANALAGO	ALTA	Fisico ilegible: folio 200
47	132	132.74	LOCALIDAD USME CIV-5002185	2013/12/27	2018/03/05	7	442	47	2 de 2	Pdf 129 Mb	202-343	ANALAGO	ALTA	---
48	132	132.74	LOCALIDAD USME ESPACIO PUBLICO 5004235000	2015/09/16	2018/03/05	8	443	48		Pdf 43,5 Mb	1-48	ANALAGO	ALTA	---
49	132	132.74	LOCALIDAD USME CIV-5003056	2014/09/15	2018/03/05	8	443	49	1 de 2	Pdf 204 Mb	1-199	ANALAGO	ALTA	---
50	132	132.74	LOCALIDAD USME CIV-5003056	2014/09/15	2018/03/05	8	443	50	2 de 2	Pdf 105 Mb	200-318	ANALAGO	ALTA	---
51	132	132.74	LOCALIDAD USME ESPACIO PUBLICO 5003056000	2015/11/06	2018/03/05	8	443	51		Pdf 28,7 Mb	1-36	ANALAGO	ALTA	---
52	132	132.74	LOCALIDAD USME CIV-5003064	2014/09/15	2018/03/05	8	443	52		Pdf 295 Mb	1-266	ANALAGO	ALTA	---
53	132	132.74	LOCALIDAD USME CIV-5003023	2014/09/15	2018/03/05	8	443	53		Pdf 295 Mb	1-224	ANALAGO	ALTA	---
54	132	132.74	LOCALIDAD USME CIV-5004239	2014/09/15	2018/03/05	9	444	54	1 de 4	Pdf 232 Mb	1-201	ANALAGO	ALTA	---
55	132	132.74	LOCALIDAD USME CIV-5004239	2014/09/15	2018/03/05	9	444	55	2 de 4	Pdf 348 Mb	202-403	ANALAGO	ALTA	---
56	132	132.74	LOCALIDAD USME CIV-5004239	2013/10/SD	2018/03/05	9	444	56	3 de 4	Pdf 63,4 Mb	404-502	ANALAGO	ALTA	---
57	132	132.74	LOCALIDAD USME CIV-5004239	2014/09/15	2018/03/05	9	444	57	4 de 4	Pdf 248 Mb	503-787	ANALAGO	ALTA	---
58	132	132.74	LOCALIDAD USME ESPACIO PUBLICO 5004239000	2015/10/24	2018/03/05	9	444	58		Pdf 47,6 Mb	1-53	ANALAGO	ALTA	---
59	132	132.74	LOCALIDAD USME CIV-5000413	2015/01/16	2018/03/05	9	444	59		Pdf 162 Mb	1-168	ANALAGO	ALTA	---
60	132	132.74	LOCALIDAD USME CIV-5000405	2015/01/16	2018/03/05	10	445	60		Pdf 155 Mb	1-157	ANALAGO	ALTA	---
61	132	132.74	LOCALIDAD USME CIV-5003050	2014/09/15	2018/03/05	10	445	61		Pdf 198 Mb	1-204	ANALAGO	ALTA	---
62	132	132.74	LOCALIDAD USME ESPACIO PUBLICO 5003050000	2015/11/13	2018/03/05	10	445	62		Pdf 27,5 Mb	1-37	ANALAGO	ALTA	---
63	132	132.74	LOCALIDAD USME CIV-5000419	2015/01/16	2018/03/05	10	445	63		Pdf 212 Mb	1-212	ANALAGO	ALTA	---
64	132	132.74	LOCALIDAD USME CIV-5000410	2015/01/16	2018/03/05	10	445	64		Pdf 167 Mb	1-174	ANALAGO	ALTA	---
65	132	132.74	LOCALIDAD USME ESPACIO PUBLICO 5000405-5000413-5003064-5003421-5003528	2015/09/15	2018/03/05	10	445	65		Pdf 94,1 Mb	1-106	ANALAGO	ALTA	Fisico ilegible: folio 5
66	132	132.74	LOCALIDAD USME CIV-5000423	2015/01/16	2018/03/05	11	446	66		Pdf 173 Mb	1-184	ANALAGO	ALTA	---
67	132	132.74	LOCALIDAD USME CIV-5008076	2015/01/16	2018/03/05	11	446	67		Pdf 140 Mb	1-148	ANALAGO	ALTA	---
68	132	132.74	LOCALIDAD USME CIV-5000414	2015/01/16	2018/03/05	11	446	68		Pdf 218 Mb	1-241	ANALAGO	ALTA	---
69	132	132.74	LOCALIDAD USME CIV-5005354	2014/02/03	2018/03/05	11	446	69		Pdf 252 Mb	1-236	ANALAGO	ALTA	Fisico ilegible: folios 202-207
70	132	132.74	LOCALIDAD USME CIV-5005299	2013/09/06	2018/03/05	11	446	70		Pdf 250 Mb	1-224	ANALAGO	ALTA	Fisico ilegible: folios 40, 186-195
71	132	132.74	LOCALIDAD USME CIV-5005261	2014/02/03	2018/03/05	11	446	71		Pdf 245 Mb	1-252	ANALAGO	ALTA	Fisico ilegible: folios 218-223
72	132	132.74	LOCALIDAD USME CIV-5000404	2015/01/16	2018/03/05	12	447	72		Pdf 133 Mb	1-148	ANALAGO	ALTA	---
73	132	132.74	LOCALIDAD USME CIV-5000402	2015/01/16	2018/03/05	12	447	73		Pdf 125 Mb	1-132	ANALAGO	ALTA	---
74	132	132.74	LOCALIDAD USME CIV-5000427	2015/01/16	2018/03/05	12	447	74		Pdf 159 Mb	1-175	ANALAGO	ALTA	---
75	132	132.74	LOCALIDAD USME ESPACIO PUBLICO 500041000-5000414000-5000419000-5000423000-5000427000	2015/08/10	2018/03/05	12	447	75	1-1	Pdf 49,8 Mb	1-49	ANALAGO	ALTA	---
76	132	132.74	LOCALIDAD USME ESPACIO PUBLICO 5000392000-5000398000-5000402000-5000404000	2015/10/15	2018/03/05	12	447	76		Pdf 73,8 Mb	1-72	ANALAGO	ALTA	Fisico ilegible: folio 5

Cuadro 17 (continuación)

77	132	132.74	LOCALIDAD USME ESPACIO PUBLICO 5002975000-5002976000	2015/08/31	2018/03/05	12	447	77		Pdf 31,1 Mb	1-35	ANALAGO	ALTA	Fisico ilegible: folio 1
78	132	132.74	LOCALIDAD USME ESPACIO UBLICO 5000407	2015/09/26	2018/03/05	13	448	78		Pdf 42,1 Mb	1-48	ANALAGO	ALTA	---
79	132	132.74	LOCALIDAD USME CIV-5003992	2014/09/15	2018/03/05	13	448	79	1 de 2	Pdf 155 Mb	1-149	ANALAGO	ALTA	Fisico ilegible: folios 41-57
80	132	132.74	LOCALIDAD USME CIV-5003992	2014/09/15	2018/03/05	13	448	80	2 de 2	Pdf 71,1 Mb	150-225	ANALAGO	ALTA	---
81	132	132.74	LOCALIDAD USME CIV-40001665	2015/01/15	2018/03/05	13	448	81	1 de 2	Pdf 123 Mb	1-210	ANALAGO	ALTA	---
82	132	132.74	LOCALIDAD USME CIV-40001665	2015/01/15	2018/03/05	13	448	82	2 de 2	Pdf 296 Mb	211-586	ANALAGO	ALTA	---
83	132	132.74	LOCALIDAD USME CIV-5000398	2015/01/16	2018/03/05	13	448	83		Pdf 239 Mb	1-225	ANALAGO	ALTA	---
84	132	132.74	LOCALIDAD USME CIV-5003948	2014/09/15	2018/03/05	14	449	84	1 de 6	Pdf 382 Mb	1-202	ANALAGO	ALTA	---
85	132	132.74	LOCALIDAD USME CIV-5003948	2014/09/15	2018/03/05	14	449	85	2 de 6	Pdf 503 Mb	203-393	ANALAGO	ALTA	---
86	132	132.74	LOCALIDAD USME CIV-5003948	2014/09/15	2018/03/05	14	449	86	3 de 6	Pdf 198 Mb	394-597	ANALAGO	ALTA	---
87	132	132.74	LOCALIDAD USME CIV-5003948	2014/09/15	2018/03/05	14	449	87	4 de 6	Pdf 188 Mb	598-813	ANALAGO	ALTA	---
88	132	132.74	LOCALIDAD USME CIV-5003948	2014/09/15	2018/03/05	14	449	88	5 de 6	Pdf Mb	814-896	ANALAGO	ALTA	---
89	132	132.74	LOCALIDAD USME CIV-5003948	2018/08/17	2018/08/17	14	449	89	6 de 6	Pdf Mb	897-915	ANALAGO	ALTA	se anexa carpeta con documentacion entregada bajo el memorando20181300046643
90	132	132.74	LOCALIDAD USME CIV-5000392	2013/10/SD	2018/03/05	14	449	90		Pdf 200 Mb	1-183	ANALAGO	ALTA	---
91	132	132.74	LOCALIDAD USME CIV-5000407	2015/01/16	2018/03/05	14	449	91		Pdf 171 Mb	1-168	ANALAGO	ALTA	---
92	132	132.74	LOCALIDAD USME ESPACIO PUBLICO 507879000	2015/09/03	2018/03/05	15	450	92		Pdf 11,1 Mb	1-61	ANALAGO	ALTA	Fisico ilegible: folios 4-10,34-61
93	132	132.74	LOCALIDAD USME CIV-5004075	2014/09/15	2018/03/05	15	450	93	1 de 2	Pdf 219 Mb	1-161	ANALAGO	ALTA	Fisico ilegible: folios 1,4,13,41-58,62-70,72-161
94	132	132.74	LOCALIDAD USME CIV-5004075	2014/09/15	2018/03/05	15	450	94	2 de 2	Pdf 37,1 Mb	162-376	ANALAGO	ALTA	Fisico ilegible: folios 165,168,173,179,203,225,227,235,238,242,261-264,267,270,271,328
95	132	132.74	LOCALIDAD USME CIV-5004235	2015/01/15	2018/03/05	15	450	95	1 de 3	Pdf 52,6 Mb	1-201	ANALAGO	ALTA	Fisico ilegible: folios 1,4,9-14,16,17,2,22-25,27-31,42-201

Cuadro 17 (continuación)

96	132	132.74	LOCALIDAD USME CIV-5004235	2015/01/15	2018/03/05	15	450	96	2 de 3	Pdf 45,7 Mb	202-407	ANALAGO	ALTA	Fisico ilegible: folios 202-281,311-313,316,318,324,325,341,370
97	132	132.74	LOCALIDAD USME CIV-5004235	2015/01/15	2018/03/05	15	450	97	3 de 3	Pdf 33,8 Mb	408-621	ANALAGO	ALTA	Fisico ilegible: folios 541-555,562-563,564,569,573,575,578,591,592,618,619
98	132	132.74	LOCALIDAD USME CIV-40001671	2015/01/15	2018/03/05	16	451	98	1 de 3	Pdf 37,7 Mb	1-174	ANALAGO	ALTA	Fisico ilegible: folios 455,468,515,523,536,579,580,588,590,595-605
99	132	132.74	LOCALIDAD USME CIV-40001671	2015/01/15	2018/03/05	16	451	99	2 de 3	Pdf 37,4 Mb	175-438	ANALAGO	ALTA	Fisico ilegible: folios 181-206
100	132	132.74	LOCALIDAD USME CIV-40001671	2015/01/15	2018/03/05	16	451	100	3 de 3	Pdf 30,4 Mb	439-646	ANALAGO	ALTA	Fisico ilegible: folios 1,4,9,13,21,124,127,141,148
101	132	132.74	LOCALIDAD USME CIV-40001643	2015/04/15	2018/03/05	16	451	101	1 de 3	Pdf 25,8 Mb	1-265	ANALAGO	ALTA	Fisico ilegible: folios 678,679-685,689,
102	132	132.74	LOCALIDAD USME CIV-40001643	2015/04/15	2018/03/05	16	451	102	2 de 3	Pdf 53,8 Mb	266-670	ANALAGO	ALTA	Fisico ilegible: folios 1,4,9-13,91-96,99,116-118
103	132	132.74	LOCALIDAD USME CIV-40001643	2015/04/15	2018/03/05	16	451	103	3 de 3	Pdf 7,07 Mb	671-718	ANALAGO	ALTA	Fisico ilegible: folios 289,317,318,346,419
104	132	132.74	LOCALIDAD USME CIV-5003929	2014/02/SD	2018/03/05	17	452	104	1 de 2	Pdf 40,4 Mb	1-203	ANALAGO	ALTA	Fisico ilegible: folios 300,311,317,320
105	132	132.74	LOCALIDAD USME CIV-5003929	2014/02/SD	2018/03/05	17	452	105	2 de 2	Pdf 23,5 Mb	204-354	ANALAGO	ALTA	Fisico ilegible: folios 1,62,63-68,110-119,130,132,140,171,174-176,182,188,192



Cuadro 17 (continuación)

106	132	132.74	LOCALIDAD USME CIV-40001642	2013/11/SD	2018/03/05	17	452	106		Pdf 29,6 Mb	1-174	ANALAGO	ALTA	Fisico ilegible: folios 1,4,9-13,22-37,134,135-141
107	132	132.74	LOCALIDAD USME CIV-5000426	2014/10/SD	2018/03/05	17	452	107	1 de 2	Pdf 41,6 Mb	1-203	ANALAGO	ALTA	Fisico ilegible: folios 207,209,210, 212-222,352
108	132	132.74	LOCALIDAD USME CIV-5000426	2014/01/SD	2018/03/05	17	452	108	2 de 2	Pdf 28,5 Mb	204-389	ANALAGO	ALTA	Fisico ilegible: folios 1,4-19,117,121,122,192,193,195,197,202
109	132	132.74	LOCALIDAD USME ESPACIO PUBLICO 500426000-5002983000-5003042000-5004447000	2014/01/SD	2018/03/05	17	452	109		Pdf 10,1 Mb	1-67	ANALAGO	ALTA	Fisico ilegible: folios 3,4,12-16,29,39
110	132	132.74	LOCALIDAD USME CIV-5003042	2014/09/15	2018/03/05	18	453	110	1 de 2	Pdf 36,8 Mb	1-195	ANALAGO	ALTA	Fisico ilegible: folios 196,239,240,275,278,281-285
111	132	132.74	LOCALIDAD USME CIV-5003042	2014/09/15	2018/03/05	18	453	111	2 de 2	Pdf 20,2 Mb	196-317	ANALAGO	ALTA	Fisico ilegible: folios 1,16,21,36,38,40,55,73,78,80,81,82,83,95,108,109,112,116,117
112	132	132.74	LOCALIDAD USME CIV-5003612	2015/04/SD	2018/03/05	18	453	112	1 de 3	Pdf 67,3 Mb	1-231	ANALAGO	ALTA	Fisico ilegible: folios 609,619-125,632,633,634,638,644,646,648,650,652,653,655
113	132	132.74	LOCALIDAD USME CIV-5003612	2015/04/SD	2018/03/05	18	453	113	2 de 3	Pdf 66,3 Mb	232-436	ANALAGO	ALTA	Fisico ilegible: folios 232-282,304,307,309,310,312,313,316,317,321,325,334,368,373-376,384,386,405,433-436
114	132	132.74	LOCALIDAD USME CIV-5003612	2015/04/SD	2018/03/05	18	453	114	3 de 3	Pdf 43,6 Mb	437-698	ANALAGO	ALTA	Fisico ilegible: folios 1,4-29,33-82,151,155,199,200,201,203,213

Cuadro 17 (continuación)

115	132	132.74	LOCALIDAD USME CIV-5004447	2015/01/15	2018/03/05	19	454	115	1 de 3	Pdf 40,0 Mb	1-198	ANALAGO	ALTA	Fisico ilegible: folios 451,483,498,506,507,530,552,556,557,562,564,566,569,579-587
116	132	132.74	LOCALIDAD USME CIV-5004447	2013/12/SD	2018/03/05	19	454	116	2 de 3	Pdf 56,8 Mb	199-448	ANALAGO	ALTA	Fisico ilegible: folios 227-248,252,262,268,272,275,278,302,340-348,372,410,420
117	132	132.74	LOCALIDAD USME CIV-5004447	2013/12/SD	2018/03/05	19	454	117	3 de 3	Pdf 26,3 Mb	449-616	ANALAGO	ALTA	Fisico ilegible: folios 9-13,22-25,27-31,42-88,92-103
118	132	132.74	LOCALIDAD USME CIV-5002720	2015/02/14	2018/03/05	19	454	118		Pdf 34,2 Mb	1-211	ANALAGO	ALTA	Fisico ilegible: folios 39,41,43,46-48,50-57,107,154,165,180,181,182
119	132	132.74	LOCALIDAD USME CIV-5002735	2015/02/14	2018/03/05	19	454	119	1 de 2	Pdf 48,0 Mb	1-184	ANALAGO	ALTA	Fisico ilegible: folios 198,199,201,348,359,375-380
120	132	132.74	LOCALIDAD USME CIV-5002735	2014/01/SD	2018/03/05	19	454	120	2 de 2	Pdf 38,1 Mb	185-409	ANALAGO	ALTA	Fisico ilegible: folios 1,4,50,52,80,85-100,118-123,135,136,160,162,167-184
121	132	132.74	LOCALIDAD USME CIV-50009543	2014/01/SD	2018/03/05	20	455	121	1 de 2	Pdf 36,0 Mb	1-175	ANALAGO	ALTA	Fisico ilegible: folios 189-192,287,291,313,316-320
122	132	132.74	LOCALIDAD USME CIV-50009543	2014/07/SD	2018/03/05	20	455	122	2 de 2	Pdf 29,5 Mb	176-349	ANALAGO	ALTA	Fisico ilegible: folios 1,35,47-54,60-71,80,82-87,108,109,139-146,163-165,169,173,175

Cuadro 17 (continuación)

123	132	132.74	LOCALIDAD USME CIV-5003031	2014/07/SD	2018/03/05	20	455	123		Pdf 34,6 Mb	1-191	ANALAGO	ALTA	Fisico ilegible: folios 1,4,35-51,61,62,66,68,72-75,79,144,156,157
124	132	132.74	LOCALIDAD USME CIV-5007251	2014/01/SD	2018/03/05	20	455	124	1 de 2	Pdf 44,6 Mb	1-215	ANALAGO	ALTA	Fisico ilegible: folios 224,245-248,347,348,366,370,377,378,383
125	132	132.74	LOCALIDAD USME CIV-5007251	2014/01/SD	2018/03/05	20	455	125	2 de 2	Pdf 31,9 Mb	216-420	ANALAGO	ALTA	Fisico ilegible: folios 15,16,59-73,148-152,168,173-178,183,184,185,187,193,194,196,210
126	132	132.74	LOCALIDAD USME CIV-5008235	2014/10/SD	2018/03/05	21	456	126	1 de 2	Pdf 43,0 Mb	1-207	ANALAGO	ALTA	Fisico ilegible: folios 26,27,30-116,177,178
127	132	132.74	LOCALIDAD USME CIV-5008235	2014/10/SD	2018/03/05	21	456	127	2 de 2	Pdf 33,3 Mb	208-426	ANALAGO	ALTA	Fisico ilegible: folios 225,243,247,248,252,254-256,262,277,323,352,358,364,366,371,373,389
128	132	132.74	LOCALIDAD USME CIV-50005427	2014/09/15	2018/03/05	21	456	128	1 de 2	Pdf 28,9 Mb	1-153	ANALAGO	ALTA	Fisico ilegible: folios 236,294,296,298
129	132	132.74	LOCALIDAD USME CIV-50005427	2014/09/15	2018/03/05	21	456	129	2 de 2	Pdf 33,5 Mb	154-339	ANALAGO	ALTA	Fisico ilegible: folios 42,50,71,79,103,113,114,117,135,142,143,145
130	132	132.74	LOCALIDAD USME CIV-5002738	2015/02/14	2018/03/05	21	456	130		Pdf 26,7 Mb	1-164	ANALAGO	ALTA	Fisico ilegible: folios 41,42,44,46,55,74,77,80-88,128,133,134
131	132	132.74	LOCALIDAD USME CIV-5002736	2015/02/14	2018/03/05	21	456	131		Pdf 32,6 Mb	1-179	ANALAGO	ALTA	Fisico ilegible: folios 43,44,46,47,49,50,90,91,128,144,148-150

Cuadro 17 (continuación)

132	132	132.74	LOCALIDAD USME CIV-40001647	2014/08/28	2018/03/05	22	457	132	1 de 2	Pdf 5,71 Mb	1-207	ANALAGO	ALTA	Fisico ilegible: folios 1-3,22,23,60,63,70,178-192,196-207
133	132	132.74	LOCALIDAD USME CIV-40001647	2013/12/SD	2018/03/05	22	457	133	2 de 2	Pdf 7,91 Mb	208-423	ANALAGO	ALTA	Fisico ilegible: folios 251,254,257-374,385,389-394
134	132	132.74	LOCALIDAD USME CIV-40001667	2014/02/SD	2018/03/05	22	457	134	1 de 4	Pdf 7,63 Mb	1-166	ANALAGO	ALTA	Fisico ilegible: folios 749,778
135	132	132.74	LOCALIDAD USME CIV-40001667	2014/02/SD	2018/03/05	22	457	135	2 de 4	Pdf 4,33 Mb	167-342	ANALAGO	ALTA	Fisico ilegible: folios 552,586
136	132	132.74	LOCALIDAD USME CIV-40001667	2014/02/SD	2018/03/05	22	457	136	3 de 4	Pdf 9,19 Mb	343-609	ANALAGO	ALTA	Fisico ilegible: folios 168-172,270-278,281,286-297,315,317,320,327-342
137	132	132.74	LOCALIDAD USME CIV-40001667	2014/02/SD	2018/03/05	22	457	137	4 de 4	Pdf 7,95 Mb	610-839	ANALAGO	ALTA	---
138	132	132.74	LOCALIDAD USME CIV-40001649	2014/09/SD	2018/03/05	23	458	138		Pdf 7,43 Mb	1-216	ANALAGO	ALTA	---
139	132	132.74	LOCALIDAD USME CIV-40001676	2014/09/SD	2018/03/05	23	458	139		Pdf 3,71 Mb	1-90	ANALAGO	ALTA	---
140	132	132.74	LOCALIDAD USME CIV-40001670	2014/09/SD	2018/03/05	23	458	140		Pdf 4,25 Mb	1-112	ANALAGO	ALTA	---
141	132	132.74	LOCALIDAD USME CIV-40001684	2014/09/SD	2018/03/05	23	458	141	1 de 2	Pdf 5,38 Mb	1-104	ANALAGO	ALTA	---
142	132	132.74	LOCALIDAD USME CIV-40001684	2014/09/SD	2018/03/05	23	458	142	2 de 2	Pdf 130 Mb	105-288	ANALAGO	ALTA	---
143	132	132.74	LOCALIDAD USME CIV-40001648	2014/09/SD	2018/03/05	23	458	143		Pdf 107 Mb	1-116	ANALAGO	ALTA	---
144	132	132.74	LOCALIDAD USME CIV-40001631	2014/09/SD	2018/03/05	23	458	144		Pdf 117 Mb	1-127	ANALAGO	ALTA	---
145	132	132.74	LOCALIDAD USME CIV-5003528	2013/07/SD	2018/03/05	24	459	145	1 de 2	Pdf Mb	1-235	ANALAGO	ALTA	---
146	132	132.74	LOCALIDAD USME CIV-5003528	2013/07/SD	2018/03/05	24	459	146	2 de 2	Pdf Mb	236-299	ANALAGO	ALTA	---
147	132	132.74	LOCALIDAD USME CIV-5002980	2013/12/SD	2018/03/05	24	459	147		Pdf Mb	1-254	ANALAGO	ALTA	---
148	132	132.74	LOCALIDAD USME CIV-5002983	2013/12/SD	2018/03/05	24	459	148	1 de 2	Pdf Mb	1-192	ANALAGO	ALTA	---
149	132	132.74	LOCALIDAD USME CIV-5002983	2013/12/SD	2018/03/05	24	459	149	2 de 2	Pdf Mb	193-337	ANALAGO	ALTA	---
150	132	132.74	LOCALIDAD USME ESPACIO PUBLICO - 5003528	2014/10/31	2018/03/05	24	459	150		Pdf Mb	1-173	ANALAGO	ALTA	Fisico ilegible: folios 46,47,94,99,101,106,128,140,141,145

Cuadro 17 (continuación)


151	132	132.74	LOCALIDAD USME ESPACIO PUBLICO -500298000	2015/08/21	2018/03/05	25	460	151		Pdf 21,1 Mb	1-35	ANALAGO	ALTA	Fisico ilegible: folio 2
152	132	132.74	LOCALIDAD USME ESPACIO PUBLICO 5002987000	2015/08/31	2018/03/05	25	460	152		Pdf 21,3 Mb	1-36	ANALAGO	ALTA	Fisico ilegible: folios 1,2,
153	132	132.74	LOCALIDAD USME CIV-5003421	2013-07-SD	2018/03/05	25	460	153		Pdf 181 Mb	1-197	ANALAGO	ALTA	Fisico ilegible: folios 3-22,33-44,46-54,99,108-112,122,159,160,check list
154	132	132.74	LOCALIDAD USME CIV-5002976	2014/01/17	2018/03/05	25	460	154		Pdf 183 Mb	1-224	ANALAGO	ALTA	Fisico ilegible: folios 43,44,104,109,179,180,190,check list
155	132	132.74	LOCALIDAD USME CIV-5002987	2013/12/SD	2018/03/05	25	460	155		Pdf 153 Mb	1-197	ANALAGO	ALTA	---
156	132	132.74	LOCALIDAD USME CIV-5008282	2014/02/SD	2018/03/05	25	460	156	1 de 2	Pdf 185 Mb	1-190	ANALAGO	ALTA	---
157	132	132.74	LOCALIDAD USME CIV-5008282	2014/02/SD	2018/03/05	25	460	157	2 de 2	Pdf 112 Mb	191-342	ANALAGO	ALTA	---
158	132	132.74	LOCALIDAD USME CIV-5007321	2013/12/SD	2018/03/05	26	461	158	1 de 2	Pdf 161 Mb	1-204	ANALAGO	ALTA	---
159	132	132.74	LOCALIDAD USME CIV-5007321	2013/12/SD	2018/03/05	26	461	159	2 de 2	Pdf 133 Mb	205-401	ANALAGO	ALTA	---
160	132	132.74	LOCALIDAD USME CIV-5003145	2014/03/SD	2018/03/05	26	461	160		Pdf 235 Mb	1-258	ANALAGO	ALTA	---
161	132	132.74	LOCALIDAD USME CIV-5003156	2013/07/SD	2018/03/05	26	461	161		Pdf 238 Mb	1-229	ANALAGO	ALTA	---
162	132	132.74	LOCALIDAD USME CIV-5005495	2014/02/SD	2018/03/05	26	461	162	1 de 2	Pdf 175 Mb	1-179	ANALAGO	ALTA	---
163	132	132.74	LOCALIDAD USME CIV-5005495	2014/02/SD	2018/03/05	26	461	163	2 de 2	Pdf 80,2 Mb	180-289	ANALAGO	ALTA	---
164	132	132.74	LOCALIDAD USME CIV-5002980-5002976	2016/03/07	2016/03/12	27	462	164		Pdf 6,68 Mb	1-12	ANALAGO	ALTA	---
165	132	132.74	LOCALIDAD USME CIV-40001639-5003031-5000395	2015/09/08	2015/10/21	27	462	165		Pdf 8,65 Mb	1-13	ANALAGO	ALTA	---
166	132	132.74	LOCALIDAD USME CIV-5003145-5005561-5003156-5005261-5005354-5005495-5005561-5008282-5003929-40001684-5003050	2012/07/28	2018/03/05	27	462	166		Pdf 155 Mb	1-214	ANALAGO	ALTA	---
167	132	132.74	LOCALIDAD USME ACTAS DE VERIFICACION DE ACUEDUCTO	2015/01/22	2018/03/05	27	462	167		Pdf 77,0 Mb	1-148	ANALAGO	ALTA	---
168	132	132.74	LOCALIDAD USME CIV-5003064-5007251-5007295-5002185-5002250-5002354-5002439	2012/08/05	2018/03/05	27	462	168		Pdf 159 Mb	1-193	ANALAGO	ALTA	---
169	132	132.74	LOCALIDAD USME DOCUMENTOS INTERVENTORIA UNIVERSIDAD NACIONAL	2013/10/22	2018/03/05	27	462	169		Pdf 104 Mb	1-126	ANALAGO	ALTA	---
170	132	132.74	LOCALIDAD USME COMUNICACIONES ETB	2012/08/22	2018/03/05	27	462	170		Pdf 38,0 Mb	1-51	ANALAGO	ALTA	---
171	132	132.74	LOCALIDAD USME CIV-5002976	2016/03/12	2018/03/05	27	462	171		Pdf 2,24 Mb	1-3	ANALAGO	ALTA	---
172	132	132.74	LOCALIDAD USME COMUNICACIONES CODENSA	2012/08/22	2018/03/05	27	462	172		Pdf 15,9 Mb	1-25	ANALAGO	ALTA	---
173	132	132.74	LOCALIDAD USME COMUNICACIONES GAS NATURAL	2015/03/04	2018/03/05	27	462	173		Pdf 4,74 Mb	1-6	ANALAGO	ALTA	---
174	132	132.74	LOCALIDAD USME CORRESPONDENCIA ACUEDUCTO	2013/05/SD	2018/03/05	27	462	174		Pdf 105 Mb	1-135	ANALAGO	ALTA	---
175	132	132.74	LOCALIDAD USME ENSAYOS DE LABORATORIO	2014/04/04	2018/03/05	27	462	175		Pdf 14,8 Mb	1-21	ANALAGO	ALTA	---
176	132	132.74	LOCALIDAD USME BITACORAS CIV-5005354-5005299-5005261	2014/03/07	2018/03/05	28	463	176		Pdf 66,5 Mb	1-54	ANALAGO	ALTA	---

Cuadro 17 (continuación)

177	132	132.74	LOCALIDAD USME BITACORAS CIV-5003421-5003528-5003612	2014/01/12	2018/03/05	28	463	177		Pdf 19,4 Mb	1-19	ANALAGO	ALTA	---
178	132	132.74	LOCALIDAD USME BITACORAS CIV-5002720-5002736-5002738-5002735-50009543	2015/07/22	2018/03/05	28	463	178		Pdf 31,9 Mb	1-35	ANALAGO	ALTA	---
179	132	132.74	LOCALIDAD USME BITACORAS CIV-40001684-40001676-40001949-40001672-40001669-40001631	2014/11/24	2018/03/05	28	463	179		Pdf 57,8 Mb	1-50	ANALAGO	ALTA	---
180	132	132.74	LOCALIDAD USME BITACORAS CIV-5002354-5002250-5002302-5002185-5002394-5002439	2014/12/03	2018/03/05	28	463	180		Pdf 77,4 Mb	1-55	ANALAGO	ALTA	---
181	132	132.74	LOCALIDAD USME BITACORAS CIV-5007879-5004239-5003929	2014/11/06	2018/03/05	28	463	181		Pdf 47,3 Mb	1-35	ANALAGO	ALTA	---
182	132	132.74	LOCALIDAD USME BITACORAS CIV-5000392-5000398-5008676-5000404-5000407-5000427-5000414	2015/02/20	2018/03/05	28	463	182		Pdf 84,2 Mb	1-88	ANALAGO	ALTA	---
183	132	132.74	LOCALIDAD USME BITACORAS CIV-50005023-50005022	2014/12/04	2018/03/05	28	463	183		Pdf 36,5 Mb	1-33	ANALAGO	ALTA	---
184	132	132.74	LOCALIDAD USME BITACORAS CIV-5007251-5007295-5007321	2014/02/13	2018/03/05	28	463	184		Pdf 99,4 Mb	1-90	ANALAGO	ALTA	---
185	132	132.74	LOCALIDAD USME BITACORAS CIV-5002987-5002975-5002983-5002980-5002976	2013/11/13	2018/03/05	28	463	185		Pdf 64,4 Mb	1-72	ANALAGO	ALTA	---
186	132	132.74	LOCALIDAD USME ESTUDIOS Y DISEÑOS GEOMETRICOS 5001924-50009541-5009539-5001908-30001861-5000449	2018/08/17	2018/08/17	29	464	186		Pdf Mb	1-162	ANALAGO	ALTA	---
187	132	132.74	LOCALIDAD USME ESTUDIOS Y DISEÑOS GEOMETRICOS CIV 5007790-5000350-50005005-50004999-5000381-508339-5002994	2018/08/17	2018/08/17	29	464	187		Pdf Mb	1-143	ANALAGO	ALTA	---
188	132	132.74	LOCALIDAD USME ESTUDIOS Y DISEÑOS GEOMETRICOS CIV 5002250-5002302-5002354-5002394-5002439-5002504-5005810-5005986-5006131-50008013-5003929-5003992-5004075-5003023-5008235-5003042-5003050-5001959	2018/08/17	2018/08/17	29	464	188		Pdf Mb	1-197	ANALAGO	ALTA	---
189	132	132.74	LOCALIDAD USME ESTUDIOS Y DISEÑOS GEOMETRICOS CIV 50009544-5004235-5004447-5002738-5002736-5002735-5007321-5007295-5007251	2018/08/17	2018/08/17	29	464	189		Pdf Mb	1-158	ANALAGO	ALTA	---
190	132	132.74	LOCALIDAD USME ESTUDIOS Y DISEÑOS GEOMETRICOS CIV 5000472-5000464-5007321-5007295-5007251-5003145-5003156-5005427-5003031-5000426-5002987-5002983-5002976-5002975-5002987	2018/08/17	2018/08/17	29	464	190		Pdf Mb	1-160	ANALAGO	ALTA	---

Fuente: Elaboración propia

### Cuadro 18. Formato único de Intervención documental – Localidad de Tunjuelito

	FORMATO ÚNICO DE INVENTARIO DOCUMENTAL	
	CÓDIGO: GDO-FM-017	VERSIÓN: 2.0
	FECHA DE APLICACIÓN: 2021-05-31	

		Hoja No:	7	DE:	19
ENTIDAD REMITENTE	UNIDAD ADMINISTRATIVA ESPECIAL DE REHABILITACION Y MANTENIMIENTO VIAL				
ENTIDAD PRODUCTORA	UNIDAD ADMINISTRATIVA ESPECIAL DE REHABILITACION Y MANTENIMIENTO VIAL				
UNIDAD ADMINISTRATIVA	SECRETARIA GENERAL				
OFICINA PRODUCTORA	GERENCIA DE INTERVENCIÓN				
OBJETO	INVENTARIO APLICACIÓN TRD				
		REGISTRO DE ENTREGA			
		Fecha (AAAA/MM/DD)	No. Transferencia		
		2021/06/11			

NÚMERO DE ORDEN	CÓDIGO		NOMBRE DE LA SERIE, SUBSERIE O ASUNTOS	FECHAS EXTREMAS (AAAA/MM/DD)		UNIDAD DE CONSERVACIÓN					NÚMERO DE FOLIOS	SOPORTE	FRECUENCIA DE CONSULTA	NOTAS
	Depen.	Serie Subserie		Inicial	Final	CAJA RELATIVA	CAJA ACUMULADA	Carpeta	Tomo	Otro				
1	132	132.74	LOCALIDAD DE TUNJUELITO CIV-6000039	2014/02/09	2018/03/08	1	465	1	1 de 3	Pdf 62,7 Mb	1-200	ANALAGO	ALTA	---
2	132	132.74	LOCALIDAD DE TUNJUELITO CIV-6000039	2014/02/09	2018/03/08	1	465	2	2 de 3	Pdf 49,5 Mb	201-400	ANALAGO	ALTA	---
3	132	132.74	LOCALIDAD DE TUNJUELITO CIV-6000039	2014/02/09	2018/03/08	1	465	3	3 de 3	Pdf 28,1 Mb	401-549	ANALAGO	ALTA	---
4	132	132.74	LOCALIDAD DE TUNJUELITO CIV-6001746	2013/09/27	2018/03/08	1	465	4	1 de 3	Pdf 69,1 Mb	1-220	ANALAGO	ALTA	---
5	132	132.74	LOCALIDAD DE TUNJUELITO CIV-6001746	2013/09/27	2018/03/08	1	465	5	2 de 3	Pdf 51,0 Mb	221-468	ANALAGO	ALTA	---
6	132	132.74	LOCALIDAD DE TUNJUELITO CIV-6001746	2013/09/27	2018/08/17	1	465	6	3 de 3	Pdf Mb	469-496	ANALAGO	ALTA	se anexa carpeta con documentacion entregada bajo el memorando 2018130 0046643
7	132	132.74	LOCALIDAD DE TUNJUELITO CIV-6000770	2014/01/30	2018/03/08	1	465	7		Pdf 11,3 Mb	1-47	ANALAGO	ALTA	---
8	132	132.74	LOCALIDAD DE TUNJUELITO CIV-6000333	2013/09/27	2018/03/08	2	466	8	1 de 2	Pdf 49,8 Mb	1-185	ANALAGO	ALTA	---
9	132	132.74	LOCALIDAD DE TUNJUELITO CIV-6000333	2013/09/27	2018/03/08	2	466	9	2 de 2	Pdf 25,3 Mb	186-307	ANALAGO	ALTA	---
10	132	132.74	LOCALIDAD DE TUNJUELITO CIV-6000362	2010/10/03	2018/03/08	2	466	10	1 de 2	Pdf 50,2 Mb	1-178	ANALAGO	ALTA	---
11	132	132.74	LOCALIDAD DE TUNJUELITO CIV-6000362	2010/10/03	2018/03/08	2	466	11	2 de 2	Pdf 20,3 Mb	179-271	ANALAGO	ALTA	---
12	132	132.74	LOCALIDAD DE TUNJUELITO CIV-6000093	2014/02/01	2018/03/08	2	466	12	1 de 2	Pdf 47,6 Mb	1-200	ANALAGO	ALTA	---
13	132	132.74	LOCALIDAD DE TUNJUELITO CIV-6000093	2014/02/01	2018/03/08	2	466	13	2 de 2	Pdf 17,7 Mb	201-286	ANALAGO	ALTA	---
14	132	132.74	LOCALIDAD DE TUNJUELITO CIV-6001085	2013/09/27	2018/03/08	3	467	14		Pdf 56,0 Mb	1-243	ANALAGO	ALTA	---
15	132	132.74	LOCALIDAD DE TUNJUELITO CIV-6000824	2012/10/03	2018/03/08	3	467	15		Pdf 54,7 Mb	1-254	ANALAGO	ALTA	---
16	132	132.74	LOCALIDAD DE TUNJUELITO CIV-6001585	2014/02/20	2018/03/08	3	467	16	1 de 2	Pdf 35,2 Mb	1-165	ANALAGO	ALTA	---

Cuadro 18 (continuación)

17	132	132.74	LOCALIDAD DE TUNJUELITO CIV-6001585	2018/08/17	2018/08/17	3	467	17	2 de 2	Pdf Mb	166-192	ANALAGO	ALTA	se anexa carpeta con documentacion entregada bajo el memorando2018130 0046643
18	132	132.74	LOCALIDAD DE TUNJUELITO CIV-6001615	2012/10/03	2018/03/08	3	467	18	1 de 2	Pdf 40,1 Mb	1-173	ANALAGO	ALTA	---
19	132	132.74	LOCALIDAD DE TUNJUELITO CIV-6001615	2012/10/03	2018/03/08	3	467	19	2 de 2	Pdf 36,1 Mb	174-353	ANALAGO	ALTA	---
20	132	132.74	LOCALIDAD DE TUNJUELITO CIV-6001319	2014/02/23	2018/03/08	4	468	20	1 de 4	Pdf 59,6 Mb	1-200	ANALAGO	ALTA	---
21	132	132.74	LOCALIDAD DE TUNJUELITO CIV-6001319	2014/02/23	2018/03/08	4	468	21	2 de 4	Pdf 81,9 Mb	201-417	ANALAGO	ALTA	---
22	132	132.74	LOCALIDAD DE TUNJUELITO CIV-6001319	2014/02/23	2018/03/08	4	468	22	3 de 4	Pdf 47,5 Mb	418-637	ANALAGO	ALTA	---
23	132	132.74	LOCALIDAD DE TUNJUELITO CIV-6001319	2014/02/23	2018/03/08	4	468	23	4 de 4	Pdf 48,3 Mb	638-868	ANALAGO	ALTA	---
24	132	132.74	LOCALIDAD DE TUNJUELITO CIV-6000150	2014/02/23	2018/03/08	4	468	24		Pdf 40,1 Mb	1-172	ANALAGO	ALTA	---
25	132	132.74	LOCALIDAD DE TUNJUELITO CIV-6000106	2013/11/SD	2018/03/08	5	469	25	1 de 2	Pdf 58,8 Mb	1-199	ANALAGO	ALTA	---
26	132	132.74	LOCALIDAD DE TUNJUELITO CIV-6000106	2013/11/SD	2018/03/08	5	469	26	2 de 2	Pdf 38,6 Mb	200-367	ANALAGO	ALTA	---
27	132	132.74	LOCALIDAD DE TUNJUELITO CIV-6000125	2014/02/09	2018/03/08	5	469	27		Pdf 25,1 Mb	1-105	ANALAGO	ALTA	---
28	132	132.74	LOCALIDAD DE TUNJUELITO CIV-6000085	2014/02/09	2018/03/08	5	469	28		Pdf 58,2 Mb	1-256	ANALAGO	ALTA	---
29	132	132.74	LOCALIDAD DE TUNJUELITO CIV-6001222	2014/02/24	2018/03/08	5	469	29	1 de 2	Pdf 75,0 Mb	1-208	ANALAGO	ALTA	---
30	132	132.74	LOCALIDAD DE TUNJUELITO CIV-6001222	2014/02/24	2018/03/08	5	469	30	2 de 2	Pdf 52,2 Mb	209-449	ANALAGO	ALTA	---
31	132	132.74	LOCALIDAD DE TUNJUELITO CIV-6000694	2013/06/SD	2018/03/08	6	470	31		Pdf 75,5 Mb	1-229	ANALAGO	ALTA	---
32	132	132.74	LOCALIDAD DE TUNJUELITO CIV-6000984	2013/12/SD	2018/03/08	6	470	32		Pdf 78,4 Mb	1-244	ANALAGO	ALTA	---
33	132	132.74	LOCALIDAD DE TUNJUELITO CIV-6000660	2014/02/09	2018/03/08	6	470	33		Pdf 59,0 Mb	1-193	ANALAGO	ALTA	---
34	132	132.74	LOCALIDAD DE TUNJUELITO CIV-6001604	2013/10/29	2018/03/08	6	470	34		Pdf 50,5 Mb	1-204	ANALAGO	ALTA	---
35	132	132.74	LOCALIDAD DE TUNJUELITO CIV-6000938	2014/02/01	2018/03/08	6	470	35		Pdf 65,6 Mb	1-209	ANALAGO	ALTA	---
36	132	132.74	LOCALIDAD DE TUNJUELITO CIV-6000038	2015/03/SD	2018/03/08	6	470	36		Pdf 87,5 Mb	1-276	ANALAGO	ALTA	---
37	132	132.74	LOCALIDAD DE TUNJUELITO CIV-6000839	2014/02/01	2018/03/08	7	471	37	1 de 2	Pdf 85,4 Mb	1-244	ANALAGO	ALTA	---
38	132	132.74	LOCALIDAD DE TUNJUELITO CIV-6000839	2018/08/17	2018/08/17	7	471	38	2 de 2	Pdf Mb	245-277	ANALAGO	ALTA	se anexa carpeta con documentacion entregada bajo el memorando2018130 0046643
39	132	132.74	LOCALIDAD DE TUNJUELITO CIV-6000063	2014/02/01	2018/03/08	7	471	39	1 de 2	Pdf 56,3 Mb	1-121	ANALAGO	ALTA	---
40	132	132.74	LOCALIDAD DE TUNJUELITO CIV-6000063	2014/02/01	2018/03/08	7	471	40	2 de 2	Pdf 54,0 Mb	122-312	ANALAGO	ALTA	---
41	132	132.74	LOCALIDAD DE TUNJUELITO CIV-6000678	2013/06/SD	2018/03/08	7	471	41		Pdf 78,0 Mb	1-241	ANALAGO	ALTA	---
42	132	132.74	LOCALIDAD DE TUNJUELITO CIV-6001014	2014/02/11	2018/03/08	7	471	42	1 de 2	Pdf 73,0 Mb	1-223	ANALAGO	ALTA	---




Cuadro 18 (continuación)

43	132	132.74	LOCALIDAD DE TUNJUELITO CIV-6001014	2018/08/17	2018/08/17	7	471	43	2 de 2	Pdf Mb	224-263	ANALAGO	ALTA	se anexa carpeta con documentacion entregada bajo el memorando 2018130 0046643
44	132	132.74	LOCALIDAD DE TUNJUELITO CIV-18002628	2014/02/01	2018/03/08	7	471	44		Pdf 81,6 Mb	1-216	ANALAGO	ALTA	---
45	132	132.74	LOCALIDAD DE TUNJUELITO CIV-6000814	2014/01/30	2018/03/08	8	472	45	1 de 3	Pdf 66,2 Mb	1-200	ANALAGO	ALTA	---
46	132	132.74	LOCALIDAD DE TUNJUELITO CIV-6000814	2014/01/30	2018/03/08	8	472	46	2 de 3	Pdf 60,5 Mb	201-395	ANALAGO	ALTA	---
47	132	132.74	LOCALIDAD DE TUNJUELITO CIV-6000814	2018/08/17	2018/08/17	8	472	47	3 de 3	Pdf Mb	396-451	ANALAGO	ALTA	
48	132	132.74	LOCALIDAD DE TUNJUELITO CIV-18002527	2014/02/04	2018/03/08	8	472	48	1 de 2	Pdf 66,8 Mb	1-158	ANALAGO	ALTA	---
49	132	132.74	LOCALIDAD DE TUNJUELITO CIV-18002527	2014/02/04	2018/08/17	8	472	49	2 de 2	Pdf Mb		ANALAGO	ALTA	
50	132	132.74	LOCALIDAD DE TUNJUELITO CIV-6001077	2013/07/SD	2018/03/08	8	472	50	1 de 3	Pdf 95,8 Mb	1-200	ANALAGO	ALTA	---
51	132	132.74	LOCALIDAD DE TUNJUELITO CIV-6001077	2013/07/SD	2018/03/08	8	472	51	2 de 3	Pdf 56,2 Mb	201-371	ANALAGO	ALTA	---
52	132	132.74	LOCALIDAD DE TUNJUELITO CIV-6001077	2018/08/17	2018/08/17	8	472	52	3 de 3	Pdf Mb	372-413	ANALAGO	ALTA	
53	132	132.74	LOCALIDAD DE TUNJUELITO CIV-6000010	2013/11/SD	2018/03/08	8	472	53		Pdf 57,8 Mb	1-172	ANALAGO	ALTA	---
54	132	132.74	LOCALIDAD DE TUNJUELITO CIV-6001887	2014/05/20	2018/03/08	9	473	54	1 de 5	Pdf 101 Mb	1-200	ANALAGO	ALTA	---
55	132	132.74	LOCALIDAD DE TUNJUELITO CIV-6001887	2014/05/20	2018/03/08	9	473	55	2 de 5	Pdf 77,0 Mb	201-400	ANALAGO	ALTA	---
56	132	132.74	LOCALIDAD DE TUNJUELITO CIV-6001887	2014/05/20	2018/03/08	9	473	56	3 de 5	Pdf 62,5 Mb	401-600	ANALAGO	ALTA	---
57	132	132.74	LOCALIDAD DE TUNJUELITO CIV-6001887	2014/05/20	2018/03/08	9	473	57	4 de 5	Pdf 79,7 Mb	601-820	ANALAGO	ALTA	---
58	132	132.74	LOCALIDAD DE TUNJUELITO CIV-6001887	2014/05/20	2018/03/08	9	473	58	5 de 5	Pdf 77,5 Mb	821-1060	ANALAGO	ALTA	---
59	132	132.74	LOCALIDAD DE TUNJUELITO ESTUDIO Y DISEÑO CIV 6001615-6000824-6000093-6000984-6000938-6000039	2018/08/17	2018/08/17	10	474	59		Pdf Mb	1-201	ANALAGO	ALTA	
60	132	132.74	LOCALIDAD DE TUNJUELITO ESTUDIO Y DISEÑO CIV 6001457-6001324-6001222-6000362	2018/08/17	2018/08/17	10	474	60		Pdf Mb	1-115	ANALAGO	ALTA	
61	132	132.74	LOCALIDAD DE TUNJUELITO ESTUDIOS Y DISEÑO CIV 6001659-60016456001631-6001638-6001610	2018/08/17	2018/08/17	10	474	61		Pdf Mb	1-189	ANALAGO	ALTA	
62	132	132.74	LOCALIDAD DE TUNJUELITO ESTUDIOS Y DISEÑO CIV 6001585-6000089-6000101-6000085-6000106-6000150-6000125-6000038-6000037-6001655-6001633	2018/08/17	2018/08/17	10	474	62		Pdf Mb	1-185	ANALAGO	ALTA	
63	132	132.74	LOCALIDAD DE TUNJUELITO ESTUDIOS Y DISEÑO CIV 6001578-6001606-6001604-6001615-6001562-6001368	2018/08/17	2018/08/17	10	474	63		Pdf Mb	1-200	ANALAGO	ALTA	
64	132	132.74	LOCALIDAD DE TUNJUELITO BITACORAS CIV 6000039	2018/08/17	2018/08/17	10	474	64		Pdf Mb	1-165	ANALAGO	ALTA	---

Fuente: Elaboración propia

## Cuadro 19. Formato único de Intervención documental – Localidad de Bosa

	FORMATO ÚNICO DE INVENTARIO DOCUMENTAL	
	CÓDIGO: GDO-FM-017	VERSIÓN: 2.0
	FECHA DE APLICACIÓN: 2021-05-31	

		Hoja No:	7	DE:	19
ENTIDAD REMITENTE	UNIDAD ADMINISTRATIVA ESPECIAL DE REHABILITACION Y MANTENIMIENTO VIAL				
ENTIDAD PRODUCTORA	UNIDAD ADMINISTRATIVA ESPECIAL DE REHABILITACION Y MANTENIMIENTO VIAL				
UNIDAD ADMINISTRATIVA	SECRETARIA GENERAL				
OFICINA PRODUCTORA	GERENCIA DE INTERVENCIÓN				
OBJETO	INVENTARIO APLICACIÓN TRD				
<b>REGISTRO DE ENTREGA</b>					
			Fecha (AAAA/MM/DD)	No. Transferencia	
			2021/06/11		

NÚMERO DE ORDEN	CÓDIGO		NOMBRE DE LA SERIE, SUBSERIE O ASUNTOS	FECHAS EXTREMAS (AAAA/MM/DD)		UNIDAD DE CONSERVACIÓN					NÚMERO DE FOLIOS	SOPORTE	FRECUENCIA DE CONSULTA	NOTAS
	Depen.	Serie Subserie		Inicial	Final	CAJA RELATIVA	CAJA ACUMULADA	Carpeta	Tomo	Otro				
1	132	132.74	LOCALIDAD BOSA CIV-7002756-7002679-7002603-7002511-50006849-50006848	2013/10/11	2018/03/07	1	475	1	1 de 3	Pdf 120 Mb	1-219	ANALAGO	ALTA	---
2	132	132.74	LOCALIDAD BOSA CIV-7002756-7002679-7002603-7002511-50006849-50006848	2013/10/11	2018/03/07	1	475	2	2 de 3	Pdf 41,5 Mb	220-472	ANALAGO	ALTA	---
3	132	132.74	LOCALIDAD BOSA CIV-7002756-7002679-7002603-7002511-50006849-50006848	2018/08/17	2018/08/17	1	475	3	3 de 3	Pdf Mb	473-509	ANALAGO	ALTA	se anexa carpeta con documentacion entregada bajo el memorando 2018130004 6643
4	132	132.74	LOCALIDAD BOSA CIV-30000612-30000609-7002609-3000606-7002345-7002282-30000604-7002249-7002166-7002132-7002077	2014/02/17	2018/03/07	1	475	4	1 de 4	Pdf 56,0 Mb	1-206	ANALAGO	ALTA	---
5	132	132.74	LOCALIDAD BOSA CIV-30000612-30000609-7002609-3000606-7002345-7002282-30000604-7002249-7002166-7002132-7002077	2014/02/17	2018/03/07	1	475	5	2 de 4	Pdf 45,0 Mb	207-415	ANALAGO	ALTA	---
6	132	132.74	LOCALIDAD BOSA CIV-30000612-30000609-7002609-3000606-7002345-7002282-30000604-7002249-7002166-7002132-7002077	2014/02/17	2018/03/07	1	475	6	3 de 4	Pdf 30,3 Mb	416-595	ANALAGO	ALTA	---
7	132	132.74	LOCALIDAD BOSA CIV-30000612-30000609-7002609-3000606-7002345-7002282-30000604-7002249-7002166-7002132-7002077	2014/02/17	2018/03/07	1	475	7	4 de 4	Pdf 23,5 Mb	596-719	ANALAGO	ALTA	---
8	132	132.74	LOCALIDAD BOSA CIV-7002797	2013/08/13	2018/03/07	2	476	8	1 de 2	Pdf 39,7 Mb	1-201	ANALAGO	ALTA	---
9	132	132.74	LOCALIDAD BOSA CIV-7002797	2013/08/13	2018/03/07	2	476	9	2 de 2	Pdf 11,9 Mb	202-270	ANALAGO	ALTA	---
10	132	132.74	LOCALIDAD BOSA CIV-7000889	2013/07/12	2018/03/07	2	476	10	1 de 2	Pdf 40,4 Mb	1-199	ANALAGO	ALTA	---
11	132	132.74	LOCALIDAD BOSA CIV-7000889	2013/07/12	2018/03/07	2	476	11	2 de 2	Pdf 28,8 Mb	200-354	ANALAGO	ALTA	---
12	132	132.74	LOCALIDAD BOSA CIV-7000790	2013-08-SD	2018/03/07	2	476	12	1 de 4	Pdf 54,4 Mb	1-205	ANALAGO	ALTA	---

Cuadro 19 (continuación)

13	132	132.74	LOCALIDAD BOSA CIV-7000790	2013-08-SD	2018/03/07	2	476	13	2 de 4	Pdf 45,9 Mb	206-404	ANALAGO	ALTA	---
14	132	132.74	LOCALIDAD BOSA CIV-7000790	2013-08-SD	2018/03/07	2	476	14	3 de 4	Pdf 92,2 Mb	405-550	ANALAGO	ALTA	---
15	132	132.74	LOCALIDAD BOSA CIV-7000790	2018/08/17	2018/08/17	2	476	15	4 de 4	Pdf Mb	551-573	ANALAGO	ALTA	se anexa carpeta con documentación entregada bajo el memorando 2018130004 6643
16	132	132.74	LOCALIDAD BOSA CIV-7000810	2013/07/12	2018/03/07	3	477	16	1 de 5	Pdf 56,9 Mb	1-216	ANALAGO	ALTA	---
17	132	132.74	LOCALIDAD BOSA CIV-7000810	2013/07/12	2018/03/07	3	477	17	2 de 5	Pdf 54,0 Mb	217-431	ANALAGO	ALTA	---
18	132	132.74	LOCALIDAD BOSA CIV-7000810	2013/07/12	2018/03/07	3	477	18	3 de 5	Pdf 19,4 Mb	432-633	ANALAGO	ALTA	---
19	132	132.74	LOCALIDAD BOSA CIV-7000810	2013/07/12	2018/03/07	3	477	19	4 de 5	Pdf 32,1 Mb	634-765	ANALAGO	ALTA	---
20	132	132.74	LOCALIDAD BOSA CIV-7000810	2018/08/17	2018/08/17	3	477	20	5 de 5	Pdf Mb	766-792	ANALAGO	ALTA	se anexa carpeta con documentación entregada bajo el memorando 2018130004 6643
21	132	132.74	LOCALIDAD BOSA CIV-7002986-30000620	2013/07/12	2018/03/07	3	477	21	1 de 3	Pdf 52,1 Mb	1-147	ANALAGO	ALTA	---
22	132	132.74	LOCALIDAD BOSA CIV-7002986-30000620	2013/07/12	2018/03/07	3	477	22	2 de 3	Pdf 19,4 Mb	148-260	ANALAGO	ALTA	---
23	132	132.74	LOCALIDAD BOSA CIV-7002986-30000620	2018/08/17	2018/08/17	3	477	23	3 de 3	Pdf Mb	261-273	ANALAGO	ALTA	se anexa carpeta con documentación entregada bajo el memorando 2018130004 6643
24	132	132.74	LOCALIDAD BOSA CIV-7000313-7000336-7000272-7000225	2014/06/01	2018/03/07	4	478	24	1 de 6	Pdf 36,5 Mb	1-200	ANALAGO	ALTA	---
25	132	132.74	LOCALIDAD BOSA CIV-7000313-7000336-7000272-7000225	2014/06/01	2018/03/07	4	478	25	2 de 6	Pdf 39,8 Mb	201-401	ANALAGO	ALTA	---
26	132	132.74	LOCALIDAD BOSA CIV-7000313-7000336-7000272-7000225	2014/06/01	2018/03/07	4	478	26	3 de 6	Pdf 47,2 Mb	402-600	ANALAGO	ALTA	---
27	132	132.74	LOCALIDAD BOSA CIV-7000313-7000336-7000272-7000225	2014/06/01	2018/03/07	4	478	27	4 de 6	Pdf 36,5 Mb	601-801	ANALAGO	ALTA	---
28	132	132.74	LOCALIDAD BOSA CIV-7000313-7000336-7000272-7000225	2014/06/01	2018/03/07	4	478	28	5 de 6	Pdf 36,5 Mb	802-1005	ANALAGO	ALTA	---
29	132	132.74	LOCALIDAD BOSA CIV-7000313-7000336-7000272-7000225	2014/06/01	2018/03/07	4	478	29	6 de 6	Pdf 22,4 Mb	1006-1134	ANALAGO	ALTA	---
30	132	132.74	LOCALIDAD BOSA CIV-7000504-7000490	2013-07-SD	2018/03/07	5	479	30	1 de 2	Pdf 45,6 Mb	1-204	ANALAGO	ALTA	---
31	132	132.74	LOCALIDAD BOSA CIV-7000504-7000490	2013-07-SD	2018/03/07	5	479	31	2 de 2	Pdf 48,1 Mb	205-419	ANALAGO	ALTA	---
32	132	132.74	LOCALIDAD BOSA CIV-7001279	2014/02/17	2018/03/07	5	479	32	1 de 3	Pdf 59,5 Mb	1-200	ANALAGO	ALTA	---
33	132	132.74	LOCALIDAD BOSA CIV-7001279	2014/02/17	2018/03/07	5	479	33	2 de 3	Pdf 39,2 Mb	201-402	ANALAGO	ALTA	---
34	132	132.74	LOCALIDAD BOSA CIV-7001279	2014/02/17	2018/03/07	5	479	34	3 de 3	Pdf 17,7 Mb	403-487	ANALAGO	ALTA	Fisico ilegible: folios 456 - 466

Cuadro 19 (continuación)

35	132	132.74	LOCALIDAD BOSA CIV30000607	2013/07/01	2018/03/07	5	479	35	1 de 2	Pdf 52,6 Mb	1-201	ANALAGO	ALTA	---
36	132	132.74	LOCALIDAD BOSA CIV30000607	2013/07/01	2018/03/07	5	479	36	2 de 2	Pdf 34,2 Mb	202-399	ANALAGO	ALTA	---
37	132	132.74	LOCALIDAD BOSA CIV7001432	2013/10/01	2018/03/07	6	480	37	1 de 2	Pdf 54,3 Mb	1-198	ANALAGO	ALTA	---
38	132	132.74	LOCALIDAD BOSA CIV7001432	2013/10/01	2018/03/07	6	480	38	2 de 2	Pdf 18,8 Mb	199-289	ANALAGO	ALTA	Fisico ilegible: folios 259 - 269
39	132	132.74	LOCALIDAD BOSA CIV7008109-7003194-7008121-7002956-7003074-30000618-7003130	2013/07/01	2018/03/07	6	480	39	1 de 4	Pdf 42,9 Mb	1-200	ANALAGO	ALTA	---
40	132	132.74	LOCALIDAD BOSA CIV7008109-7003194-7008121-7002956-7003074-30000618-7003130	2013/07/01	2018/03/07	6	480	40	2 de 4	Pdf 67,3 Mb	201-402	ANALAGO	ALTA	---
41	132	132.74	LOCALIDAD BOSA CIV7008109-7003194-7008121-7002956-7003074-30000618-7003130	2013/07/01	2018/03/07	6	480	41	3 de 4	Pdf 30,6 Mb	403-601	ANALAGO	ALTA	Fisico ilegible: folios 443-445-447-449-451-511-512-515
42	132	132.74	LOCALIDAD BOSA CIV7008109-7003194-7008121-7002956-7003074-30000618-7003130	2013/07/01	2018/03/07	6	480	42	4 de 4	Pdf 24,2 Mb	602-733	ANALAGO	ALTA	Fisico ilegible: folios 668-669-671-673-676-682-690-691; del 692 al 699, 715-719
43	132	132.74	LOCALIDAD BOSA CIV7000731-7000746-7000762-7008197-7000787-7000813-7000826	2013/10/01	2018/03/07	7	481	43	1 de 5	Pdf 41,6 Mb	1-200	ANALAGO	ALTA	---
44	132	132.74	LOCALIDAD BOSA CIV7000731-7000746-7000762-7008197-7000787-7000813-7000826	2013/10/01	2018/03/07	7	481	44	2 de 5	Pdf 54,7 Mb	201-402	ANALAGO	ALTA	---
45	132	132.74	LOCALIDAD BOSA CIV7000731-7000746-7000762-7008197-7000787-7000813-7000826	2013/10/01	2018/03/07	7	481	45	3 de 5	Pdf 31,3 Mb	403-596	ANALAGO	ALTA	---
46	132	132.74	LOCALIDAD BOSA CIV7000731-7000746-7000762-7008197-7000787-7000813-7000826	2013/10/01	2018/03/07	7	481	46	4 de 5	Pdf 33,4 Mb	597-808	ANALAGO	ALTA	---
47	132	132.74	LOCALIDAD BOSA CIV7000731-7000746-7000762-7008197-7000787-7000813-7000826	2013/10/01	2018/03/07	7	481	47	5 de 5	Pdf 31,0 Mb	809-955	ANALAGO	ALTA	Fisico ilegible: folios 907 al 922
48	132	132.74	LOCALIDAD BOSA CIV7000404-7000526-7000510-7000498-7000462-7000448-7000434-7000421-7000539	2013/07/01	2018/03/07	8	482	48	1 de 6	Pdf 23,7 Mb	1-186	ANALAGO	ALTA	Fisico ilegible: folios 32-34-55-56
49	132	132.74	LOCALIDAD BOSA CIV7000404-7000526-7000510-7000498-7000462-7000448-7000434-7000421-7000539	2013/07/01	2018/03/07	8	482	49	2 de 6	Pdf 59,7 Mb	187-402	ANALAGO	ALTA	---
50	132	132.74	LOCALIDAD BOSA CIV7000404-7000526-7000510-7000498-7000462-7000448-7000434-7000421-7000539	2013/07/01	2018/03/07	8	482	50	3 de 6	Pdf 42,0 Mb	403-602	ANALAGO	ALTA	---
51	132	132.74	LOCALIDAD BOSA CIV7000404-7000526-7000510-7000498-7000462-7000448-7000434-7000421-7000539	2013/07/01	2018/03/07	8	482	51	4 de 6	Pdf 21,0 Mb	603-803	ANALAGO	ALTA	---
52	132	132.74	LOCALIDAD BOSA CIV7000404-7000526-7000510-7000498-7000462-7000448-7000434-7000421-7000539	2013/07/01	2018/03/07	8	482	52	5 de 6	Pdf 49,0 Mb	804-1013	ANALAGO	ALTA	---
53	132	132.74	LOCALIDAD BOSA CIV7000404-7000526-7000510-7000498-7000462-7000448-7000434-7000421-7000539	2013/07/01	2018/03/07	8	482	53	6 de 6	Pdf 18,8 Mb	1014-1172	ANALAGO	ALTA	Fisico ilegible: folios 1137 al 1146
54	132	132.74	LOCALIDAD BOSA CIV7001340	2013/03/01	2018/03/07	9	483	54	1 de 3	Pdf 127 Mb	1-200	ANALAGO	ALTA	---

Cuadro 19 (continuación)

55	132	132.74	LOCALIDAD BOSA CIV7001340	2013/03/01	2018/03/07	9	483	55	2 de 3	Pdf 26,8 Mb	201-397	ANALAGO	ALTA	---
56	132	132.74	LOCALIDAD BOSA CIV7001340	2013/03/01	2018/03/07	9	483	56	3 de 3	Pdf 80,1 Mb	397-473	ANALAGO	ALTA	Fisico ilegible: folio 435
57	132	132.74	LOCALIDAD BOSA CIV7002769-7002808-7002937	2013/10/01	2018/03/07	9	483	57	1 de 3	Pdf 27,4 Mb	1-200	ANALAGO	ALTA	---
58	132	132.74	LOCALIDAD BOSA CIV7002769-7002808-7002937	2013/10/01	2018/03/07	9	483	58	2 de 3	Pdf 29,2 Mb	201-401	ANALAGO	ALTA	---
59	132	132.74	LOCALIDAD BOSA CIV7002769-7002808-7002937	2013/10/SD	2018/03/07	9	483	59	3 de 3	Pdf 17,8 Mb	402-535	ANALAGO	ALTA	Fisico ilegible: folios 507 - 218
60	132	132.74	LOCALIDAD BOSA CIV7000244-7000227-7000213-7000197-7000183-7000166-7000150-50008661	2014/01/01	2018/03/07	10	484	60	1 de 5	Pdf 166 Mb	1-200	ANALAGO	ALTA	---
61	132	132.74	LOCALIDAD BOSA CIV7000244-7000227-7000213-7000197-7000183-7000166-7000150-50008661	2014/01/01	2018/03/07	10	484	61	2 de 5	Pdf 277 Mb	201-403	ANALAGO	ALTA	---
62	132	132.74	LOCALIDAD BOSA CIV7000244-7000227-7000213-7000197-7000183-7000166-7000150-50008661	2014/01/01	2018/03/07	10	484	62	3 de 5	Pdf 243 Mb	404-604	ANALAGO	ALTA	---
63	132	132.74	LOCALIDAD BOSA CIV7000244-7000227-7000213-7000197-7000183-7000166-7000150-50008661	2014/01/01	2018/03/07	10	484	63	4 de 5	Pdf 148 Mb	605-800	ANALAGO	ALTA	---
64	132	132.74	LOCALIDAD BOSA CIV7000244-7000227-7000213-7000197-7000183-7000166-7000150-50008661	2014/01/01	2018/03/07	10	484	64	5 de 5	Pdf 201 Mb	801-975	ANALAGO	ALTA	Fisico ilegible: folios 942 - 949
65	132	132.74	LOCALIDAD BOSA CIV7002466	2014/02/01	2018/03/07	10	484	65		Pdf 226 Mb	1-184	ANALAGO	ALTA	Fisico ilegible: folios 158 - 163
66	132	132.74	LOCALIDAD BOSA CIV7002612-7002590-7002656-7002685-7002737-7002648	2013/10/01	2018/03/07	11	485	66	1 de 6	Pdf 112 Mb	1-200	ANALAGO	ALTA	---
67	132	132.74	LOCALIDAD BOSA CIV7002612-7002590-7002656-7002685-7002737-7002648	2013/10/01	2018/03/07	11	485	67	2 de 6	Pdf 126 Mb	201-400	ANALAGO	ALTA	---
68	132	132.74	LOCALIDAD BOSA CIV7002612-7002590-7002656-7002685-7002737-7002648	2013/10/01	2018/03/07	11	485	68	3 de 6	Pdf 131 Mb	401-600	ANALAGO	ALTA	---
69	132	132.74	LOCALIDAD BOSA CIV7002612-7002590-7002656-7002685-7002737-7002648	2013/10/01	2018/03/07	11	485	69	4 de 6	Pdf 67,9 Mb	601-800	ANALAGO	ALTA	---
70	132	132.74	LOCALIDAD BOSA CIV7002612-7002590-7002656-7002685-7002737-7002648	2013/10/01	2018/03/07	11	485	70	5 de 6	Pdf 91,4 Mb	801-1000	ANALAGO	ALTA	---
71	132	132.74	LOCALIDAD BOSA CIV7002612-7002590-7002656-7002685-7002737-7002648	2013/10/01	2018/03/07	11	485	71	6 de 6	Pdf 66,8 Mb	1001-1064	ANALAGO	ALTA	---
72	132	132.74	LOCALIDAD BOSA CIV7004420-7004444-7004469	2013/11/01	2018/03/07	12	486	72	1 de 3	Pdf 103 Mb	1-200	ANALAGO	ALTA	---
73	132	132.74	LOCALIDAD BOSA CIV7004420-7004444-7004469	2013/11/01	2018/03/07	12	486	73	2 de 3	Pdf 103 Mb	201-401	ANALAGO	ALTA	---
74	132	132.74	LOCALIDAD BOSA CIV7004420-7004444-7004469	2013/11/01	2018/03/07	12	486	74	3 de 3	Pdf 79,7 Mb	402-535	ANALAGO	ALTA	---
75	132	132.74	LOCALIDAD BOSA CIV7001848	2014/09/01	2018/03/07	12	486	75	1 de 2	Pdf 118 Mb	1-226	ANALAGO	ALTA	---
76	132	132.74	LOCALIDAD BOSA CIV7001848	2018/08/17	2018/08/17	12	486	76	2 de 2	Pdf Mb	227-242	ANALAGO	ALTA	se anexa carpeta con documentacion entregada bajo el memorando20181300046643

Cuadro 19 (continuación)


77	132	132.74	LOCALIDAD BOSA CIV7000374-7000311	2013/07/01	2018/03/07	12	486	77	1 de 3	Pdf 108 Mb	1-200	ANALAGO	ALTA	---
78	132	132.74	LOCALIDAD BOSA CIV7000374-7000311	2013/07/01	2018/03/07	12	486	78	2 de 3	Pdf 115 Mb	201-400	ANALAGO	ALTA	---
79	132	132.74	LOCALIDAD BOSA CIV7000374-7000311	2013/07/01	2018/03/07	12	486	79	3 de 3	Pdf 109 Mb	401-578	ANALAGO	ALTA	---
80	132	132.74	LOCALIDAD BOSA CIV7002035	2013/11/01	2018/03/07	13	487	80	1 de 3	Pdf 24,0 Mb	1-198	ANALAGO	ALTA	---
81	132	132.74	LOCALIDAD BOSA CIV7002035	2013/11/01	2018/03/07	13	487	81	2 de 3	Pdf 9,10 Mb	199-270	ANALAGO	ALTA	---
82	132	132.74	LOCALIDAD BOSA CIV7002035	2018/08/17	2018/08/17	13	487	82	3 de 3	Pdf Mb	271-274	ANALAGO	ALTA	---
83	132	132.74	LOCALIDAD BOSA CIV7004076-7004070-7004069-7004067	2013/11/01	2018/03/07	13	487	83	1 de 4	Pdf 29,9 Mb	1-202	ANALAGO	ALTA	---
84	132	132.74	LOCALIDAD BOSA CIV7004076-7004070-7004069-7004067	2013/11/01	2018/03/07	13	487	84	2 de 4	Pdf 43,7 Mb	203-402	ANALAGO	ALTA	---
85	132	132.74	LOCALIDAD BOSA CIV7004076-7004070-7004069-7004067	2013/11/01	2018/03/07	13	487	85	3 de 4	Pdf 19,7 Mb	403-603	ANALAGO	ALTA	---
86	132	132.74	LOCALIDAD BOSA CIV7004076-7004070-7004069-7004067	2013/11/01	2018/03/07	13	487	86	4 de 4	Pdf 16,5 Mb	604-727	ANALAGO	ALTA	---
87	132	132.74	(CIV) LOCALIDAD BOSA CIV7000399-7000344	2013/07/01	2018/03/07	14	488	87	1 de 4	Pdf 23,0 Mb	1-200	ANALAGO	ALTA	---
88	132	132.74	LOCALIDAD BOSA CIV7000399-7000344	2013/07/01	2018/03/07	14	488	88	2 de 4	Pdf 36,8 Mb	201-400	ANALAGO	ALTA	---
89	132	132.74	LOCALIDAD BOSA CIV7000399-7000344	2013/07/01	2018/03/07	14	488	89	3 de 4	Pdf 26,1 Mb	401-601	ANALAGO	ALTA	---
90	132	132.74	LOCALIDAD BOSA CIV7000399-7000344	2013/07/01	2018/03/07	14	488	90	4 de 4	Pdf 19,6 Mb	602-758	ANALAGO	ALTA	---
91	132	132.74	LOCALIDAD BOSA CIV7001951-7001901	2013/11/01	2018/03/07	14	488	91	1 de 2	Pdf 32,6 Mb	1-208	ANALAGO	ALTA	---
92	132	132.74	LOCALIDAD BOSA CIV-7001951-7001901	2013/11/01	2018/03/07	14	488	92	2 de 2	Pdf 31,4 Mb	209-449	ANALAGO	ALTA	---
93	132	132.74	LOCALIDAD BOSA CIV-7002515-7002514-7002506	2013/10/01	2018/03/07	15	489	93	1 de 4	Pdf 29,3 Mb	1-200	ANALAGO	ALTA	---
94	132	132.74	LOCALIDAD BOSA CIV-7002515-7002514-7002506	2013/10/SD	2018/03/07	15	489	94	2 de 4	Pdf 26,6 Mb	201-400	ANALAGO	ALTA	---
95	132	132.74	LOCALIDAD BOSA CIV-7002515-7002514-7002506	2013/10/01	2018/03/07	15	489	95	3 de 4	Pdf 73,8 Mb	401-617	ANALAGO	ALTA	---
96	132	132.74	LOCALIDAD BOSA CIV-7002515-7002514-7002506	2013/10/01	2018/03/07	15	489	96	4 de 4	Pdf 112 Mb	618-847	ANALAGO	ALTA	---
97	132	132.74	LOCALIDAD BOSA CIV-7002912-7008107-7002963	2013/01/01	2018/03/07	15	489	97	1 de 3	Pdf 117 Mb	1-200	ANALAGO	ALTA	---
98	132	132.74	LOCALIDAD BOSA CIV-7002912-7008107-7002963	2013/01/01	2018/03/07	15	489	98	2 de 3	Pdf 98,8 Mb	201-400	ANALAGO	ALTA	---
99	132	132.74	LOCALIDAD BOSA CIV-7002912-7008107-7002963	2013/01/01	2018/03/07	15	489	99	3 de 3	Pdf 55,9 Mb	401-505	ANALAGO	ALTA	---
100	132	132.74	LOCALIDAD BOSA CIV-7001377	2014/02/01	2018/03/07	16	490	100	1 de 3	Pdf 115 Mb	1-200	ANALAGO	ALTA	---
101	132	132.74	LOCALIDAD BOSA CIV-7001377	2014/02/01	2018/03/07	16	490	101	2 de 3	Pdf 103 Mb	201-400	ANALAGO	ALTA	---
102	132	132.74	LOCALIDAD BOSA CIV-7001377	2014/02/01	2018/03/07	16	490	102	3 de 3	Pdf 57,3 Mb	401-482	ANALAGO	ALTA	---
103	132	132.74	LOCALIDAD BOSA CIV-50008443	2013/07/01	2018/03/07	16	490	103	1 de 3	Pdf 153 Mb	1-200	ANALAGO	ALTA	---
104	132	132.74	LOCALIDAD BOSA CIV-50008443	2013/07/01	2018/03/07	16	490	104	2 de 3	Pdf 96,4 Mb	201-400	ANALAGO	ALTA	---
105	132	132.74	LOCALIDAD BOSA CIV-50008443	2013/07/01	2018/03/07	16	490	105	3 de 3	Pdf 98,4 Mb	401-576	ANALAGO	ALTA	---
106	132	132.74	LOCALIDAD BOSA CIV-7001673-7001628	2013/10/01	2018/03/07	17	491	106	1 de 3	Pdf 103 Mb	1-201	ANALAGO	ALTA	---
107	132	132.74	LOCALIDAD BOSA CIV-7001673-7001628	2013/10/01	2018/03/07	17	491	107	2 de 3	Pdf 63,0 Mb	202-300	ANALAGO	ALTA	---
108	132	132.74	LOCALIDAD BOSA CIV-7001673-7001628	2018/08/17	2018/08/17	17	491	108	3 de 3	Pdf Mb	301-333	ANALAGO	ALTA	---
109	132	132.74	LOCALIDAD BOSA CIV-7001660	2014/02/SD	2018/03/07	17	491	109		Pdf 134 Mb	1-258	ANALAGO	ALTA	---
110	132	132.74	SEGMENTOS VIALES (CIV) LOCALIDAD BOSA CIV-7003120-7003103	2014/02/SD	2018/03/07	17	491	110	1 de 4	Pdf 265 Mb	1-209	ANALAGO	ALTA	---

Cuadro 19 (continuación)

111	132	132.74	LOCALIDAD BOSA CIV-7003120-7003103	2013/11/SD	2018/03/07	17	491	111	2 de 4	Pdf 319 Mb	210-410	ANALAGO	ALTA	---
112	132	132.74	LOCALIDAD BOSA CIV-7003120-7003103	2014/10/SD	2018/03/07	17	491	112	3 de 4	Pdf 162 Mb	411-616	ANALAGO	ALTA	---
113	132	132.74	LOCALIDAD BOSA CIV-7003120-7003103	2014/01/SD	2018/03/07	17	491	113	4 de 4	Pdf 280 Mb	617-857	ANALAGO	ALTA	---
114	132	132.74	LOCALIDAD BOSA CIV-7000856-7008493-7000880-7000890-7000913-7008494-7000896	2014/01/SD	2018/03/07	18	492	114	1 de 6	Pdf 245 Mb	1-200	ANALAGO	ALTA	---
115	132	132.74	LOCALIDAD BOSA CIV-7000856-7008493-7000880-7000890-7000913-7008494-7000896	2013/11/01	2018/03/07	18	492	115	2 de 6	Pdf 181 Mb	201-400	ANALAGO	ALTA	Fisico ilegible: folio 289
116	132	132.74	LOCALIDAD BOSA CIV-7000856-7008493-7000880-7000890-7000913-7008494-7000896	2013/11/01	2018/03/07	18	492	116	3 de 6	Pdf 162 Mb	401-600	ANALAGO	ALTA	---
117	132	132.74	LOCALIDAD BOSA CIV-7000856-7008493-7000880-7000890-7000913-7008494-7000896	2015/04/SD	2018/03/07	18	492	117	4 de 6	Pdf 151 Mb	601-800	ANALAGO	ALTA	Fisico ilegible: folio 751,797
118	132	132.74	LOCALIDAD BOSA CIV-7000856-7008493-7000880-7000890-7000913-7008494-7000896	2015/04/SD	2018/03/07	18	492	118	5 de 6	Pdf 140 Mb	801-1001	ANALAGO	ALTA	Fisico ilegible: folio 813-819,823
119	132	132.74	LOCALIDAD BOSA CIV-7000856-7008493-7000880-7000890-7000913-7008494-7000896	2015/04/SD	2018/03/07	18	492	119	6 de 6	Pdf 98,9 Mb	1002-1107	ANALAGO	ALTA	Fisico ilegible: folio 1089,1093
120	132	132.74	LOCALIDAD BOSA CIV-7004593	2013/09/01	2018/03/07	19	493	120	1 de 2	Pdf 175 Mb	1-200	ANALAGO	ALTA	---
121	132	132.74	LOCALIDAD BOSA CIV-7004593	2013/12/SD	2018/03/07	19	493	121	2 de 2	Pdf 234 Mb	201-398	ANALAGO	ALTA	---
122	132	132.74	LOCALIDAD BOSA CIV-7002223	2013/12/SD	2018/03/07	19	493	122	1 de 4	Pdf 303 Mb	1-200	ANALAGO	ALTA	---
123	132	132.74	LOCALIDAD BOSA CIV-7002223	2013/10/01	2018/03/07	19	493	123	2 de 4	Pdf 316 Mb	201-399	ANALAGO	ALTA	---
124	132	132.74	LOCALIDAD BOSA CIV-7002223	2013/10/01	2018/03/07	19	493	124	3 de 4	Pdf 170 Mb	400-599	ANALAGO	ALTA	---
125	132	132.74	LOCALIDAD BOSA CIV-7002223	2014/01/SD	2018/03/07	19	493	125	4 de 4	Pdf 181 Mb	600-760	ANALAGO	ALTA	---
126	132	132.74	LOCALIDAD BOSA CIV-7004750-7004759-7004769	2014/01/SD	2018/03/07	20	494	126	1 de 3	Pdf 228 Mb	1-200	ANALAGO	ALTA	---
127	132	132.74	LOCALIDAD BOSA CIV-7004750-7004759-7004769	2014/07/SD	2018/03/07	20	494	127	2 de 3	Pdf 209 Mb	201-392	ANALAGO	ALTA	Fisico ilegible: folio 357
128	132	132.74	LOCALIDAD BOSA CIV-7004750-7004759-7004769	2014/07/SD	2018/03/07	20	494	128	3 de 3	Pdf 173 Mb	393-552	ANALAGO	ALTA	---
129	132	132.74	LOCALIDAD BOSA CIV-7004811	2014/01/SD	2018/03/07	20	494	129	1 de 2	Pdf 227 Mb	1-200	ANALAGO	ALTA	---
130	132	132.74	LOCALIDAD BOSA CIV-7004811	2014/01/SD	2018/03/07	20	494	130	2 de 2	Pdf 124 Mb	201-316	ANALAGO	ALTA	---
131	132	132.74	LOCALIDAD BOSA CIV-7002242-7002143	2014/10/SD	2018/03/07	21	495	131	1 de 3	Pdf 242 Mb	1-199	ANALAGO	ALTA	---
132	132	132.74	LOCALIDAD BOSA CIV-7002242-7002143	2014/10/SD	2018/03/07	21	495	132	2 de 3	Pdf 225 Mb	200-400	ANALAGO	ALTA	---
133	132	132.74	LOCALIDAD BOSA CIV-7002242-7002143	2013/02/01	2018/03/07	21	495	133	3 de 3	Pdf 109 Mb	401-510	ANALAGO	ALTA	---
134	132	132.74	LOCALIDAD BOSA CIV-7004735	2013/09/01	2018/03/07	21	495	134		Pdf 181 Mb	1-205	ANALAGO	ALTA	Fisico ilegible: folio 149
135	132	132.74	LOCALIDAD BOSA CIV-7004769	2013/09/01	2018/03/07	21	495	135	1 de 2	Pdf 227 Mb	1-195	ANALAGO	ALTA	---
136	132	132.74	LOCALIDAD BOSA CIV-7004769	2013/09/01	2018/03/07	21	495	136	2 de 2	Pdf 85,0 Mb	196-273	ANALAGO	ALTA	---
137	132	132.74	LOCALIDAD BOSA INFORME DE VISITA TECNICA PARA INTERVENCION	2018/08/17	2018/08/17	21	495	137		Pdf Mb	1-12	ANALAGO	ALTA	---
138	132	132.74	LOCALIDAD BOSA BITACORA CIV 6000660-6000678-6000694	2018/08/17	2018/08/17	21	495	138		Pdf Mb	1-25	ANALAGO	ALTA	---
139	132	132.74	LOCALIDAD BOSA BITACORA CIV 7001660	2018/08/17	2018/08/17	21	495	139		Pdf Mb	1-13	ANALAGO	ALTA	---

Fuente: Elaboración propia

## Cuadro 20. Formato único de Intervención documental – Localidad de Kennedy

	FORMATO ÚNICO DE INVENTARIO DOCUMENTAL	
	CÓDIGO: GDO-FM-017	VERSIÓN: 2.0
	FECHA DE APLICACIÓN: 2021-05-31	

		Hoja No:	8	DE:	19
ENTIDAD REMITENTE	UNIDAD ADMINISTRATIVA ESPECIAL DE REHABILITACION Y MANTENIMIENTO VIAL				
ENTIDAD PRODUCTORA	UNIDAD ADMINISTRATIVA ESPECIAL DE REHABILITACION Y MANTENIMIENTO VIAL				
UNIDAD ADMINISTRATIVA	SECRETARIA GENERAL				
OFICINA PRODUCTORA	GERENCIA DE INTERVENCIÓN				
OBJETO	INVENTARIO APLICACIÓN TRD				
		REGISTRO DE ENTREGA			
		Fecha (AAAA/MM/DD)	No. Transferencia		
		2021/06/11			

NÚMERO DE ORDEN	CÓDIGO		NOMBRE DE LA SERIE, SUBSERIE O ASUNTOS	FECHAS EXTREMAS (AAAA/MM/DD)		UNIDAD DE CONSERVACIÓN					NÚMERO DE FOLIOS	SOPORTE	FRECUENCIA DE CONSULTA	NOTAS
	Depen.	Serie Subserie		Inicial	Final	CAJA RELATIVA	CAJA ACUMULADA	Carpeta	Tomo	Otro				
1	132	132.74	LOCALIDAD KENNEDY CIV-8004668-8004626-8004589-8004548	2013/10/10	2018/03/06	1	496	1	1 de 4	Pdf 200 Mb	1-202	ANALAGO	ALTA	---
2	132	132.74	LOCALIDAD KENNEDY CIV-8004668-8004626-8004589-8004548	2013/10/10	2018/03/06	1	496	2	2 de 4	Pdf 71,3 Mb	203-293	ANALAGO	ALTA	---
3	132	132.74	LOCALIDAD KENNEDY CIV-8004668-8004626-8004589-8004548	2013/10/10	2018/03/06	1	496	3	3 de 4	Pdf 199 Mb	294-492	ANALAGO	ALTA	---
4	132	132.74	LOCALIDAD KENNEDY CIV-8004668-8004626-8004589-8004548	2013/10/10	2018/03/06	1	496	4	4 de 4	Pdf 93,8 Mb	493-615	ANALAGO	ALTA	---
5	132	132.74	LOCALIDAD KENNEDY CIV-8012594-8001873-8001764-8001686-8001615-8001537-8001524-8001490-8001466	2013/11/10	2018/03/06	2	497	5	1 de 8	Pdf 189 Mb	1-201	ANALAGO	ALTA	---
6	132	132.74	LOCALIDAD KENNEDY CIV-8012594-8001873-8001764-8001686-8001615-8001537-8001524-8001490-8001466	2013/11/10	2018/03/06	2	497	6	2 de 8	Pdf 311 Mb	202-405	ANALAGO	ALTA	---
7	132	132.74	LOCALIDAD KENNEDY CIV-8012594-8001873-8001764-8001686-8001615-8001537-8001524-8001490-8001466	2013/11/10	2018/03/06	2	497	7	3 de 8	Pdf 263 Mb	406-620	ANALAGO	ALTA	---
8	132	132.74	LOCALIDAD KENNEDY CIV-8012594-8001873-8001764-8001686-8001615-8001537-8001524-8001490-8001466	2013/11/10	2018/03/06	2	497	8	4 de 8	Pdf 201 Mb	621-819	ANALAGO	ALTA	---
9	132	132.74	LOCALIDAD KENNEDY CIV-8012594-8001873-8001764-8001686-8001615-8001537-8001524-8001490-8001466	2013/11/10	2018/03/06	2	497	9	5 de 8	Pdf 136 Mb	820-1018	ANALAGO	ALTA	---
10	132	132.74	LOCALIDAD KENNEDY CIV-8012594-8001873-8001764-8001686-8001615-8001537-8001524-8001490-8001466	2013/11/10	2018/03/06	3	498	10	6 de 8	Pdf 179 Mb	1019-1248	ANALAGO	ALTA	---
11	132	132.74	LOCALIDAD KENNEDY CIV-8012594-8001873-8001764-8001686-8001615-8001537-8001524-8001490-8001466	2013/11/10	2018/03/06	3	498	11	7 de 8	Pdf 143 Mb	1249-1439	ANALAGO	ALTA	---
12	132	132.74	LOCALIDAD KENNEDY CIV-8012594-8001873-8001764-8001686-8001615-8001537-8001524-8001490-8001466	2013/11/10	2018/03/06	3	498	12	8 de 8	Pdf 151 Mb	1440-1631	ANALAGO	ALTA	---
13	132	132.74	LOCALIDAD KENNEDY CIV-8006493	2013/11/10	2018/03/06	3	498	13	1 de 3	Pdf 268 Mb	1-221	ANALAGO	ALTA	---
14	132	132.74	LOCALIDAD KENNEDY CIV-8006493	2013/11/10	2018/03/06	3	498	14	2 de 3	Pdf 250 Mb	222-484	ANALAGO	ALTA	---
15	132	132.74	LOCALIDAD KENNEDY CIV-8006493	2013/11/10	2018/03/06	3	498	15	3 de 3	Pdf 56,1 Mb	485-551	ANALAGO	ALTA	---



Cuadro 20 (continuación)

16	132	132.74	LOCALIDAD KENNEDY CIV-8002876-8002912-8002947-8002965	2013/11/10	2018/03/06	4	499	16	1 de 4	Pdf 256 Mb	1-219	ANALAGO	ALTA	---
17	132	132.74	LOCALIDAD KENNEDY CIV-8002876-8002912-8002947-8002965	2013/11/10	2018/03/06	4	499	17	2 de 4	Pdf 216 Mb	220-435	ANALAGO	ALTA	---
18	132	132.74	LOCALIDAD KENNEDY CIV-8002876-8002912-8002947-8002965	2013/11/10	2018/03/06	4	499	18	3 de 4	Pdf 223 Mb	436-655	ANALAGO	ALTA	---
19	132	132.74	LOCALIDAD KENNEDY CIV-8002876-8002912-8002947-8002965	2013/11/10	2018/03/06	4	499	19	4 de 4	Pdf 61,0 Mb	656-710	ANALAGO	ALTA	---
20	132	132.74	LOCALIDAD KENNEDY CIV-8009504-8009344-8009220-8009186-8009138-8009118-8009091	2012/07/18	2018/03/06	4	499	20	1 de 2	Pdf 209 Mb	1-215	ANALAGO	ALTA	---
21	132	132.74	LOCALIDAD KENNEDY CIV-8009504-8009344-8009220-8009186-8009138-8009118-8009091	2012/07/18	2018/03/06	4	499	21	2 de 2	Pdf 34,7 Mb	216-247	ANALAGO	ALTA	---
22	132	132.74	LOCALIDAD KENNEDY CIV-8001296	2015/01/29	2018/03/06	5	500	22	1 de 2	Pdf 215 Mb	1-220	ANALAGO	ALTA	---
23	132	132.74	LOCALIDAD KENNEDY CIV-8001296	2015/01/29	2018/03/06	5	500	23	2 de 2	Pdf 206 Mb	221-412	ANALAGO	ALTA	---
24	132	132.74	LOCALIDAD KENNEDY CIV-8003511-8003452-8003382-8003312	2013/11/10	2018/03/06	5	500	24	1 de 5	Pdf 259 Mb	1-219	ANALAGO	ALTA	---
25	132	132.74	LOCALIDAD KENNEDY CIV-8003511-8003452-8003382-8003312	2013/11/10	2018/03/06	5	500	25	2 de 5	Pdf 294 Mb	220-438	ANALAGO	ALTA	---
26	132	132.74	LOCALIDAD KENNEDY CIV-8003511-8003452-8003382-8003312	2013/11/10	2018/03/06	5	500	26	3 de 5	Pdf 182 Mb	439-658	ANALAGO	ALTA	---
27	132	132.74	LOCALIDAD KENNEDY CIV-8003511-8003452-8003382-8003312	2013/11/10	2018/03/06	5	500	27	4 de 5	Pdf 224 Mb	659-879	ANALAGO	ALTA	---
28	132	132.74	LOCALIDAD KENNEDY CIV-8003511-8003452-8003382-8003312	2013/11/10	2018/03/06	5	500	28	5 de 5	Pdf 60,9 Mb	880-926	ANALAGO	ALTA	---
29	132	132.74	LOCALIDAD KENNEDY CIV-8011059	2013/10/10	2018/03/06	6	501	29	1 de 2	Pdf 332 Mb	1-220	ANALAGO	ALTA	---
30	132	132.74	LOCALIDAD KENNEDY CIV-8011059	2013/10/10	2018/03/06	6	501	30	2 de 2	Pdf 160 Mb	221-382	ANALAGO	ALTA	---
31	132	132.74	LOCALIDAD KENNEDY CIV-8002446-8002333	2013-09-5D	2018/03/06	6	501	31	1 de 3	Pdf 281 Mb	1-219	ANALAGO	ALTA	---
32	132	132.74	LOCALIDAD KENNEDY CIV-8002446-8002333	2013-09-5D	2018/03/06	6	501	32	2 de 3	Pdf 230 Mb	220-438	ANALAGO	ALTA	---
33	132	132.74	LOCALIDAD KENNEDY CIV-8002446-8002333	2013-09-5D	2018/03/06	6	501	33	3 de 3	Pdf 113 Mb	439-529	ANALAGO	ALTA	---
34	132	132.74	LOCALIDAD KENNEDY CIV-50002894-50002789-50002800-50002893-50002790-50002799	2013/11/10	2018/03/06	7	502	34	1 de 8	Pdf 177 Mb	1-216	ANALAGO	ALTA	---
35	132	132.74	LOCALIDAD KENNEDY CIV-50002894-50002789-50002800-50002893-50002790-50002799	2013/11/10	2018/03/06	7	502	35	2 de 8	Pdf 122 Mb	217-436	ANALAGO	ALTA	---
36	132	132.74	LOCALIDAD KENNEDY CIV-50002894-50002789-50002800-50002893-50002790-50002799	2013/11/10	2018/03/06	7	502	36	3 de 8	Pdf 126 Mb	437-656	ANALAGO	ALTA	---
37	132	132.74	LOCALIDAD KENNEDY CIV-50002894-50002789-50002800-50002893-50002790-50002799	2013/11/10	2018/03/06	7	502	37	4 de 8	Pdf 211 Mb	657-870	ANALAGO	ALTA	---
38	132	132.74	LOCALIDAD KENNEDY CIV-50002894-50002789-50002800-50002893-50002790-50002799	2013/11/10	2018/03/06	7	502	38	5 de 8	Pdf 171 Mb	871-1093	ANALAGO	ALTA	---
39	132	132.74	LOCALIDAD KENNEDY CIV-50002894-50002789-50002800-50002893-50002790-50002799	2013/11/10	2018/03/06	8	503	39	6 de 8	Pdf 187 Mb	1094-1312	ANALAGO	ALTA	---
40	132	132.74	LOCALIDAD KENNEDY CIV-50002894-50002789-50002800-50002893-50002790-50002799	2013/11/10	2018/03/06	8	503	40	7 de 8	Pdf 184 Mb	1313-1514	ANALAGO	ALTA	---
41	132	132.74	LOCALIDAD KENNEDY CIV-50002894-50002789-50002800-50002893-50002790-50002799	2013/11/10	2018/03/06	8	503	41	8 de 8	Pdf 166 Mb	1515-1675	ANALAGO	ALTA	---
42	132	132.74	LOCALIDAD KENNEDY CIV-8010894	2013/10/10	2018/03/06	8	503	42	1 de 3	Pdf 274 Mb	1-221	ANALAGO	ALTA	---

Cuadro 20 (continuación)

43	132	132.74	LOCALIDAD KENNEDY CIV-8010894	2013/10/10	2018/03/06	8	503	43	2 de 3	Pdf 188 Mb	222-441	ANALAGO	ALTA	---
44	132	132.74	LOCALIDAD KENNEDY CIV-8010894	2013/10/10	2018/03/06	8	503	44	3 de 3	Pdf 134 Mb	442-580	ANALAGO	ALTA	---
45	132	132.74	LOCALIDAD KENNEDY CIV-8001988-8001937-8001825-8001746-8001705	2014/04/SD	2018/03/06	9	504	45		Pdf 214 Mb	1-215	ANALAGO	ALTA	---
46	132	132.74	LOCALIDAD KENNEDY CIV-8010484	2013/10/10	2018/03/06	9	504	46	1 de 2	Pdf 333 Mb	1-220	ANALAGO	ALTA	---
47	132	132.74	LOCALIDAD KENNEDY CIV-8010484	2013/10/10	2018/03/06	9	504	47	2 de 2	Pdf 276 Mb	221-471	ANALAGO	ALTA	---
48	132	132.74	LOCALIDAD KENNEDY CIV-8000139-8000115-8000097	2013/10/10	2018/03/06	9	504	48	1 de 8	Pdf 286 Mb	1-220	ANALAGO	ALTA	---
49	132	132.74	LOCALIDAD KENNEDY CIV-8000139-8000115-8000097	2013/10/10	2018/03/06	9	504	49	2 de 8	Pdf 296 Mb	221-440	ANALAGO	ALTA	---
50	132	132.74	LOCALIDAD KENNEDY CIV-8000139-8000115-8000097	2013/10/10	2018/03/06	10	505	50	3 de 8	Pdf 348 Mb	441-660	ANALAGO	ALTA	---
51	132	132.74	LOCALIDAD KENNEDY CIV-8000139-8000115-8000097	2013/10/10	2018/03/06	10	505	51	4 de 8	Pdf 231 Mb	661-882	ANALAGO	ALTA	---
52	132	132.74	LOCALIDAD KENNEDY CIV-8000139-8000115-8000097	2013/10/10	2018/03/06	10	505	52	5 de 8	Pdf 176 Mb	883-1089	ANALAGO	ALTA	---
53	132	132.74	LOCALIDAD KENNEDY CIV-8000139-8000115-8000097	2013/10/10	2018/03/06	10	505	53	6 de 6	Pdf 175 Mb	1090-1290	ANALAGO	ALTA	---
54	132	132.74	LOCALIDAD KENNEDY CIV-8000139-8000115-8000097	2013/10/10	2018/03/06	10	505	54	7 de 8	Pdf 176 Mb	1291-1495	ANALAGO	ALTA	---
55	132	132.74	LOCALIDAD KENNEDY CIV-8000139-8000115-8000097	2013/10/SD	2018/03/06	10	505	55	8 de 8	Pdf 165 Mb	1496-1653	ANALAGO	ALTA	---
56	132	132.74	LOCALIDAD KENNEDY CIV-8004885-8004606	2013/10/10	2018/03/06	11	506	56	1 de 2	Pdf 260 Mb	1-219	ANALAGO	ALTA	---
57	132	132.74	LOCALIDAD KENNEDY CIV-8004885-8004606	2013/10/10	2018/03/06	11	506	57	2 de 2	Pdf 48,0 Mb	220-261	ANALAGO	ALTA	---
58	132	132.74	LOCALIDAD KENNEDY CIV-8006524-8006679	2013/08/30	2018/03/06	11	506	58	1 de 3	Pdf 122 Mb	1-220	ANALAGO	ALTA	---
59	132	132.74	LOCALIDAD KENNEDY CIV-8006524-8006679	2013/08/30	2018/03/06	11	506	59	2 de 3	Pdf 240 Mb	221-439	ANALAGO	ALTA	---
60	132	132.74	LOCALIDAD KENNEDY CIV-8006524-8006679	2013/08/30	2018/03/06	11	506	60	3 de 3	Pdf 241 Mb	440-701	ANALAGO	ALTA	---
61	132	132.74	LOCALIDAD KENNEDY CIV-8000967-8000941-8000895-8000862-8000834-8000804-8000777-8000750-8000726-8000703-8000677-8000657-8000634-8000609-8000592-8000564-8000545-8000517-8000496-8000467-8000433-8000404	2014/02/SD	2018/03/06	12	507	61	1 de 11	Pdf 279 Mb	1-219	ANALAGO	ALTA	---
62	132	132.74	LOCALIDAD KENNEDY CIV-8000967-8000941-8000895-8000862-8000834-8000804-8000777-8000750-8000726-8000703-8000677-8000657-8000634-8000609-8000592-8000564-8000545-8000517-8000496-8000467-8000433-8000404	2014/02/SD	2018/03/06	12	507	62	2 de 11	Pdf 311 Mb	220-427	ANALAGO	ALTA	---
63	132	132.74	LOCALIDAD KENNEDY CIV-8000967-8000941-8000895-8000862-8000834-8000804-8000777-8000750-8000726-8000703-8000677-8000657-8000634-8000609-8000592-8000564-8000545-8000517-8000496-8000467-8000433-8000404	2014/02/SD	2018/03/06	12	507	63	3 de 11	Pdf 205 Mb	428-647	ANALAGO	ALTA	---
64	132	132.74	LOCALIDAD KENNEDY CIV-8000967-8000941-8000895-8000862-8000834-8000804-8000777-8000750-8000726-8000703-8000677-8000657-8000634-8000609-8000592-8000564-8000545-8000517-8000496-8000467-8000433-8000404	2014/02/SD	2018/03/06	12	507	64	4 de 11	Pdf 279 Mb	648-860	ANALAGO	ALTA	---

Cuadro 20 (continuación)

65	132	132.74	LOCALIDAD KENNEDY CIV-8000967-8000941-8000895-8000862-8000834-8000804-8000777-8000750-8000726-8000703-8000677-8000657-8000634-8000609-8000592-8000564-8000545-8000517-8000496-8000467-8000433-8000404	2014/02/SD	2018/03/06	12	507	65	5 de 11	Pdf 378 Mb	861-1080	ANALAGO	ALTA	---
66	132	132.74	LOCALIDAD KENNEDY CIV-8000967-8000941-8000895-8000862-8000834-8000804-8000777-8000750-8000726-8000703-8000677-8000657-8000634-8000609-8000592-8000564-8000545-8000517-8000496-8000467-8000433-8000404	2014/02/SD	2018/03/06	12	507	66	6 de 11	Pdf 226 Mb	1081-1303	ANALAGO	ALTA	---
67	132	132.74	LOCALIDAD KENNEDY CIV-8000967-8000941-8000895-8000862-8000834-8000804-8000777-8000750-8000726-8000703-8000677-8000657-8000634-8000609-8000592-8000564-8000545-8000517-8000496-8000467-8000433-8000404	2014/02/SD	2018/03/06	13	508	67	7 de 11	Pdf 167 Mb	1304-1511	ANALAGO	ALTA	---
68	132	132.74	LOCALIDAD KENNEDY CIV-8000967-8000941-8000895-8000862-8000834-8000804-8000777-8000750-8000726-8000703-8000677-8000657-8000634-8000609-8000592-8000564-8000545-8000517-8000496-8000467-8000433-8000404	2014/02/SD	2018/03/06	13	508	68	8 de 11	Pdf 335 Mb	1512-1894	ANALAGO	ALTA	---
69	132	132.74	LOCALIDAD KENNEDY CIV-8000967-8000941-8000895-8000862-8000834-8000804-8000777-8000750-8000726-8000703-8000677-8000657-8000634-8000609-8000592-8000564-8000545-8000517-8000496-8000467-8000433-8000404	2014/02/SD	2018/03/06	13	508	69	9 de 11	Pdf 278 Mb	1894-2216	ANALAGO	ALTA	---
70	132	132.74	LOCALIDAD KENNEDY CIV-8000967-8000941-8000895-8000862-8000834-8000804-8000777-8000750-8000726-8000703-8000677-8000657-8000634-8000609-8000592-8000564-8000545-8000517-8000496-8000467-8000433-8000404	2014/02/SD	2018/03/06	13	508	70	10 de 11	Pdf 162 Mb	2217-2395	ANALAGO	ALTA	---
71	132	132.74	LOCALIDAD KENNEDY CIV-8000967-8000941-8000895-8000862-8000834-8000804-8000777-8000750-8000726-8000703-8000677-8000657-8000634-8000609-8000592-8000564-8000545-8000517-8000496-8000467-8000433-8000404	2014/02/SD	2018/03/06	13	508	71	11 de 11	Pdf 113 Mb	2396-2509	ANALAGO	ALTA	---
72	132	132.74	LOCALIDAD KENNEDY CIV-8003866-8003915-8003974-8004160-8004201-8004281-8004321-8004353-8004377-8004395-8004423-8004456	2014/11/SD	2018/03/06	14	509	72	1 de 10	Pdf 15,6 Mb	1-217	ANALAGO	ALTA	---
73	132	132.74	LOCALIDAD KENNEDY CIV-8003866-8003915-8003974-8004160-8004201-8004281-8004321-8004353-8004377-8004395-8004423-8004456	2014/11/SD	2018/03/06	14	509	73	2 de 10	Pdf 24,7 Mb	218-435	ANALAGO	ALTA	---
74	132	132.74	LOCALIDAD KENNEDY CIV-8003866-8003915-8003974-8004160-8004201-8004281-8004321-8004353-8004377-8004395-8004423-8004456	2014/11/SD	2018/03/06	14	509	74	3 de 10	Pdf 39,9 Mb	436-655	ANALAGO	ALTA	---
75	132	132.74	LOCALIDAD KENNEDY CIV-8003866-8003915-8003974-8004160-8004201-8004281-8004321-8004353-8004377-8004395-8004423-8004456	2014/11/SD	2018/03/06	14	509	75	4 de 10	Pdf 31,0 Mb	656-874	ANALAGO	ALTA	---

Cuadro 20 (continuación)

76	132	132.74	LOCALIDAD KENNEDY CIV-8003866-8003915-8003974-8004160-8004201-8004281-8004321-8004353-8004377-8004395-8004423-8004456	2014/11/SD	2018/03/06	14	509	76	5 de 10	Pdf 20,0 Mb	875-1096	ANALAGO	ALTA	---
77	132	132.74	LOCALIDAD KENNEDY CIV-8003866-8003915-8003974-8004160-8004201-8004281-8004321-8004353-8004377-8004395-8004423-8004456	2014/11/SD	2018/03/06	15	510	77	6 de 10	Pdf 8,28 Mb	1097-1202	ANALAGO	ALTA	---
78	132	132.74	LOCALIDAD KENNEDY CIV-8003866-8003915-8003974-8004160-8004201-8004281-8004321-8004353-8004377-8004395-8004423-8004456	2014/11/SD	2018/03/06	15	510	78	7 de 10	Pdf 17,4 Mb	1203-1391	ANALAGO	ALTA	---
79	132	132.74	LOCALIDAD KENNEDY CIV-8003866-8003915-8003974-8004160-8004201-8004281-8004321-8004353-8004377-8004395-8004423-8004456	2014/11/SD	2018/03/06	15	510	79	8 de 10	Pdf 20,1 Mb	1392-1612	ANALAGO	ALTA	---
80	132	132.74	LOCALIDAD KENNEDY CIV-8003866-8003915-8003974-8004160-8004201-8004281-8004321-8004353-8004377-8004395-8004423-8004456	2014/11/SD	2018/03/06	15	510	80	9 de 10	Pdf 22,1 Mb	1613-1861	ANALAGO	ALTA	---
81	132	132.74	LOCALIDAD KENNEDY CIV-8003866-8003915-8003974-8004160-8004201-8004281-8004321-8004353-8004377-8004395-8004423-8004456	2014/11/SD	2018/03/06	15	510	81	10 de 10	Pdf 18,9 Mb	1862-2052	ANALAGO	ALTA	---
82	132	132.74	LOCALIDAD KENNEDY CIV-7001546-7001355-8004915	2014/11/SD	2018/03/06	16	511	82	1 de 6	Pdf 24,8 Mb	1-225	ANALAGO	ALTA	---
83	132	132.74	LOCALIDAD KENNEDY CIV-7001546-7001355-8004915	2014/11/SD	2018/03/06	16	511	83	2 de 6	Pdf 31,9 Mb	226-445	ANALAGO	ALTA	---
84	132	132.74	LOCALIDAD KENNEDY CIV-7001546-7001355-8004915	2014/11/SD	2018/03/06	16	511	84	3 de 6	Pdf 9,73 Mb	446-676	ANALAGO	ALTA	---
85	132	132.74	LOCALIDAD KENNEDY CIV-7001546-7001355-8004915	2014/11/SD	2018/03/06	16	511	85	4 de 6	Pdf 7,05 Mb	677-896	ANALAGO	ALTA	---
86	132	132.74	LOCALIDAD KENNEDY CIV-7001546-7001355-8004915	2014/11/SD	2018/03/06	16	511	86	5 de 6	Pdf 6,61 Mb	897-1119	ANALAGO	ALTA	---
87	132	132.74	LOCALIDAD KENNEDY CIV-7001546-7001355-8004915	2014/11/SD	2018/03/06	16	511	87	6 de 6	Pdf 6,33 Mb	1120-1281	ANALAGO	ALTA	---
88	132	132.74	LOCALIDAD KENNEDY CIV-8005778-8005734-8005687-8005629-8005602-8005548-8005504-8005487-8005414-8005355	2013/10/SD	2018/03/06	17	512	88	1 de 8	Pdf 11,3 Mb	1-217	ANALAGO	ALTA	---
89	132	132.74	LOCALIDAD KENNEDY CIV-8005778-8005734-8005687-8005629-8005602-8005548-8005504-8005487-8005414-8005355	2014/04/SD	2018/03/06	17	512	89	2 de 8	Pdf 138 Mb	218-427	ANALAGO	ALTA	---
90	132	132.74	LOCALIDAD KENNEDY CIV-8005778-8005734-8005687-8005629-8005602-8005548-8005504-8005487-8005414-8005355	2014/04/SD	2018/03/06	17	512	90	3 de 8	Pdf 213 Mb	428-651	ANALAGO	ALTA	---
91	132	132.74	LOCALIDAD KENNEDY CIV-8005778-8005734-8005687-8005629-8005602-8005548-8005504-8005487-8005414-8005355	2014/04/SD	2018/03/06	17	512	91	4 de 8	Pdf 8,52 Mb	652-829	ANALAGO	ALTA	---
92	132	132.74	LOCALIDAD KENNEDY CIV-8005778-8005734-8005687-8005629-8005602-8005548-8005504-8005487-8005414-8005355	2014/04/SD	2018/03/06	17	512	92	5 de 8	Pdf 7,49 Mb	830-1047	ANALAGO	ALTA	---
93	132	132.74	LOCALIDAD KENNEDY CIV-8005778-8005734-8005687-8005629-8005602-8005548-8005504-8005487-8005414-8005355	2014/04/SD	2018/03/06	18	513	93	6 de 8	Pdf 5,95 Mb	1048-1245	ANALAGO	ALTA	---
94	132	132.74	LOCALIDAD KENNEDY CIV-8005778-8005734-8005687-8005629-8005602-8005548-8005504-8005487-8005414-8005355	2014/04/SD	2018/03/06	18	513	94	7 de 8	Pdf 9,25 Mb	1246-1478	ANALAGO	ALTA	---
95	132	132.74	LOCALIDAD KENNEDY CIV-8005778-8005734-8005687-8005629-8005602-8005548-8005504-8005487-8005414-8005355	2014/04/SD	2018/03/06	18	513	95	8 de 8	Pdf 7,19 Mb	1479-1659	ANALAGO	ALTA	---

Cuadro 20 (continuación)


96	132	132.74	LOCALIDAD KENNEDY CIV-8005411-8005254-8005155-8005115-8005074-8005027-8004980-8004936-8004878-8004824	2013/10/10	2018/03/06	18	513	96	1 de 9	Pdf 8,46 Mb	1-221	ANALAGO	ALTA	---
97	132	132.74	LOCALIDAD KENNEDY CIV-8005411-8005254-8005155-8005115-8005074-8005027-8004980-8004936-8004878-8004824	2013/10/10	2018/03/06	18	513	97	2 de 9	Pdf 14,0 Mb	222-450	ANALAGO	ALTA	---
98	132	132.74	LOCALIDAD KENNEDY CIV-8005411-8005254-8005155-8005115-8005074-8005027-8004980-8004936-8004878-8004824	2013/10/10	2018/03/06	18	513	98	3 de 9	Pdf 10,6 Mb	451-670	ANALAGO	ALTA	---
99	132	132.74	LOCALIDAD KENNEDY CIV-8005411-8005254-8005155-8005115-8005074-8005027-8004980-8004936-8004878-8004824	2013/10/10	2018/03/06	19	514	99	4 de 9	Pdf 97,4 Mb	671-880	ANALAGO	ALTA	---
100	132	132.74	LOCALIDAD KENNEDY CIV-8005411-8005254-8005155-8005115-8005074-8005027-8004980-8004936-8004878-8004824	2013/10/10	2018/03/06	19	514	100	5 de 9	Pdf 95,4 Mb	881-1101	ANALAGO	ALTA	---
101	132	132.74	LOCALIDAD KENNEDY CIV-8005411-8005254-8005155-8005115-8005074-8005027-8004980-8004936-8004878-8004824	2013/10/10	2018/03/06	19	514	101	6 de 6	Pdf 75,1 Mb	1102-1322	ANALAGO	ALTA	---
102	132	132.74	LOCALIDAD KENNEDY CIV-8005411-8005254-8005155-8005115-8005074-8005027-8004980-8004936-8004878-8004824	2014/02/SD	2018/03/06	19	514	102	7 de 9	Pdf 83,1 Mb	1323-1542	ANALAGO	ALTA	---
103	132	132.74	LOCALIDAD KENNEDY CIV-8005411-8005254-8005155-8005115-8005074-8005027-8004980-8004936-8004878-8004824	2014/02/SD	2018/03/06	19	514	103	8 de 9	Pdf 77,9 Mb	1543-1759	ANALAGO	ALTA	---
104	132	132.74	LOCALIDAD KENNEDY CIV-8005411-8005254-8005155-8005115-8005074-8005027-8004980-8004936-8004878-8004824	2013/11/SD	2018/03/06	19	514	104	9 de 9	Pdf 128 Mb	1760-1891	ANALAGO	ALTA	---
105	132	132.74	LOCALIDAD KENNEDY CIV-8003315-8003422	2014/10/SD	2018/03/06	20	515	105	1 de 5	Pdf 169 Mb	1-200	ANALAGO	ALTA	---
106	132	132.74	LOCALIDAD KENNEDY CIV-8003315-8003422	2014/01/SD	2018/03/06	20	515	106	2 de 5	Pdf 250 Mb	201-372	ANALAGO	ALTA	---
107	132	132.74	LOCALIDAD KENNEDY CIV-8003315-8003422	2014/01/SD	2018/03/06	20	515	107	3 de 5	Pdf 132 Mb	373-591	ANALAGO	ALTA	---
108	132	132.74	LOCALIDAD KENNEDY CIV-8003315-8003422	2014/04/SD	2018/03/06	20	515	108	4 de 5	Pdf 107 Mb	592-811	ANALAGO	ALTA	---
109	132	132.74	LOCALIDAD KENNEDY CIV-8003315-8003422	2014/04/SD	2018/03/06	20	515	109	5 de 5	Pdf 46,4 Mb	812-919	ANALAGO	ALTA	---
110	132	132.74	LOCALIDAD KENNEDY CIV-8009222-8009284-8009501-8009594-8009648-8009707-8009810	2015/04/SD	2018/03/06	21	516	110	1 de 7	Pdf 89,3 Mb	1-220	ANALAGO	ALTA	---
111	132	132.74	LOCALIDAD KENNEDY CIV-8009222-8009284-8009501-8009594-8009648-8009707-8009810	2015/04/SD	2018/03/06	21	516	111	2 de 7	Pdf 108 Mb	221-443	ANALAGO	ALTA	---
112	132	132.74	LOCALIDAD KENNEDY CIV-8009222-8009284-8009501-8009594-8009648-8009707-8009810	2015/04/SD	2018/03/06	21	516	112	3 de 7	Pdf 109 Mb	444-640	ANALAGO	ALTA	---
113	132	132.74	LOCALIDAD KENNEDY CIV-8009222-8009284-8009501-8009594-8009648-8009707-8009810	2014/03/05	2018/03/06	21	516	113	4 de 7	Pdf 68,2 Mb	641-841	ANALAGO	ALTA	---
114	132	132.74	LOCALIDAD KENNEDY CIV-8009222-8009284-8009501-8009594-8009648-8009707-8009810	2013/12/SD	2018/03/06	21	516	114	5 de 7	Pdf 87,9 Mb	842-1064	ANALAGO	ALTA	---
115	132	132.74	LOCALIDAD KENNEDY CIV-8009222-8009284-8009501-8009594-8009648-8009707-8009810	2013/12/SD	2018/03/06	21	516	115	6 de 7	Pdf 91,5 Mb	1065-1285	ANALAGO	ALTA	---
116	132	132.74	LOCALIDAD KENNEDY CIV-8009222-8009284-8009501-8009594-8009648-8009707-8009810	2014/03/05	2018/03/06	21	516	116	7 de 7	Pdf 19,1 Mb	1286-1378	ANALAGO	ALTA	---

Cuadro 20 (continuación)

117	132	132.74	LOCALIDAD KENNEDY CIV-8009116-8009176-8009229-8009287-8011922-8009411-8009524-8009704-8011850-8011851	2013/03/04	2018/03/06	22	517	117	1 de 7	Pdf 36,1 Mb	1-219	ANALAGO	ALTA	---
118	132	132.74	LOCALIDAD KENNEDY CIV-8009116-8009176-8009229-8009287-8011922-8009411-8009524-8009704-8011850-8011851	2014/01/SD	2018/03/06	22	517	118	2 de 7	Pdf 23,8 Mb	220-438	ANALAGO	ALTA	---
119	132	132.74	LOCALIDAD KENNEDY CIV-8009116-8009176-8009229-8009287-8011922-8009411-8009524-8009704-8011850-8011851	2014/01/SD	2018/03/06	22	517	119	3 de 7	Pdf 281 Mb	439-658	ANALAGO	ALTA	---
120	132	132.74	LOCALIDAD KENNEDY CIV-8009116-8009176-8009229-8009287-8011922-8009411-8009524-8009704-8011850-8011851	2014/07/SD	2018/03/06	22	517	120	4 de 7	Pdf 21,6 Mb	659-879	ANALAGO	ALTA	---
121	132	132.74	LOCALIDAD KENNEDY CIV-8009116-8009176-8009229-8009287-8011922-8009411-8009524-8009704-8011850-8011851	2014/07/SD	2018/03/06	22	517	121	5 de 7	Pdf 22,0 Mb	880-1109	ANALAGO	ALTA	---
122	132	132.74	LOCALIDAD KENNEDY CIV-8009116-8009176-8009229-8009287-8011922-8009411-8009524-8009704-8011850-8011851	2014/01/SD	2018/03/06	22	517	122	6 de 7	Pdf 14,6 Mb	1110-1316	ANALAGO	ALTA	---
123	132	132.74	LOCALIDAD KENNEDY CIV-8009116-8009176-8009229-8009287-8011922-8009411-8009524-8009704-8011850-8011851	2014/01/SD	2018/03/06	22	517	123	7 de 7	Pdf 12,8 Mb	1317-1459	ANALAGO	ALTA	---
124	132	132.74	LOCALIDAD KENNEDY CIV-8009755	2014/10/SD	2018/03/06	23	518	124	1 de 2	Pdf 19,9 Mb	1-213	ANALAGO	ALTA	---
125	132	132.74	LOCALIDAD KENNEDY CIV-8009755	2014/10/SD	2018/03/06	23	518	125	2 de 2	Pdf 13,8 Mb	214-404	ANALAGO	ALTA	---
126	132	132.74	LOCALIDAD KENNEDY CIV-8005039	2013/10/10	2018/03/06	23	518	126	1 de 3	Pdf 23,1 Mb	1-200	ANALAGO	ALTA	---
127	132	132.74	LOCALIDAD KENNEDY CIV-8005039	2013/10/10	2018/03/06	23	518	127	2 de 3	Pdf 28,9 Mb	201-421	ANALAGO	ALTA	---
128	132	132.74	LOCALIDAD KENNEDY CIV-8005039	2013/10/10	2018/03/06	23	518	128	3 de 3	Pdf 23,6 Mb	422-646	ANALAGO	ALTA	---
129	132	132.74	LOCALIDAD KENNEDY ESTUDIO Y DISEÑO CIV 8012260	2018/08/17	2018/08/17	24	519	129		Pdf Mb	1-25	ANALAGO	ALTA	---
130	132	132.74	LOCALIDAD KENNEDY ESTUDIO Y DISEÑO CIV 8012427-8012245-8003324-8003371-8003438-8003489-8002991-8003029-30000716-8005705	2018/08/17	2018/08/17	24	519	130		Pdf Mb	1-221	ANALAGO	ALTA	---
131	132	132.74	LOCALIDAD KENNEDY ESTUDIO Y DISEÑO CIV 8012245	2018/08/17	2018/08/17	24	519	131		Pdf Mb	1-13	ANALAGO	ALTA	---
132	132	132.74	LOCALIDAD KENNEDY ESTUDIO Y DISEÑO CIV 8010711-8010781-8010850	2018/08/17	2018/08/17	24	519	132		Pdf Mb	1-25	ANALAGO	ALTA	---
133	132	132.74	LOCALIDAD KENNEDY ESTUDIO Y DISEÑO CIV 8007867	2018/08/17	2018/08/17	24	519	133		Pdf Mb	1-33	ANALAGO	ALTA	---
134	132	132.74	LOCALIDAD KENNEDY BITACORAS CIV 8005039	2018/08/17	2018/08/17	24	519	134		Pdf Mb	1-165	ANALAGO	ALTA	---

Fuente: Elaboración propia

### Cuadro 21. Formato único de Intervención documental – Localidad de Fontibón

	FORMATO ÚNICO DE INVENTARIO DOCUMENTAL	
	CÓDIGO: GDO-FM-017	VERSIÓN: 2.0
	FECHA DE APLICACIÓN: 2021-05-31	

		Hoja No:	9	DE:	19
ENTIDAD REMITENTE	UNIDAD ADMINISTRATIVA ESPECIAL DE REHABILITACION Y MANTENIMIENTO VIAL				
ENTIDAD PRODUCTORA	UNIDAD ADMINISTRATIVA ESPECIAL DE REHABILITACION Y MANTENIMIENTO VIAL				
UNIDAD ADMINISTRATIVA	SECRETARIA GENERAL				
OFICINA PRODUCTORA	GERENCIA DE INTERVENCIÓN				
OBJETO	INVENTARIO APLICACIÓN TRD				
REGISTRO DE ENTREGA					
			Fecha (AAAA/MM/DD)	No. Transferencia	
			2021/06/11		

NÚMERO DE ORDEN	CÓDIGO		NOMBRE DE LA SERIE, SUBSERIE O ASUNTOS	FECHAS EXTREMAS (AAAA/MM/DD)		UNIDAD DE CONSERVACIÓN					NÚMERO DE FOLIOS	SOPORTE	FRECUENCIA DE CONSULTA	NOTAS
	Depen.	Serie Subserie		Inicial	Final	CAJA RELATIVA	CAJA ACUMULADA	Carpeta	Tomo	Otro				
1	132	132.74	LOCALIDAD FONTIBÓN CIV-9002755	2013/10/30	2018/03/06	1	520	1	1 de 2	Pdf 95,6 Mb	1-200	ANALAGO	ALTA	---
2	132	132.74	LOCALIDAD FONTIBÓN CIV-9002755	2013/10/30	2018/03/06	1	520	2	2 de 2	Pdf Mb	201-379	ANALAGO	ALTA	---
3	132	132.74	LOCALIDAD FONTIBÓN CIV-9002902	2013/10/30	2018/03/06	1	520	3	1 de 2	Pdf Mb	1-208	ANALAGO	ALTA	---
4	132	132.74	LOCALIDAD FONTIBÓN CIV-9002902	2013/10/30	2018/03/06	1	520	4	2 de 2	Pdf 83,0 Mb	209-391	ANALAGO	ALTA	---
5	132	132.74	LOCALIDAD FONTIBÓN CIV-9001625	2013/09/26	2018/03/06	1	520	5	1 de 2	Pdf 73,6 Mb	1-176	ANALAGO	ALTA	---
6	132	132.74	LOCALIDAD FONTIBÓN CIV-9001625	2013/09/26	2018/03/06	1	520	6	2 de 2	Pdf Mb	177-387	ANALAGO	ALTA	---
7	132	132.74	LOCALIDAD FONTIBÓN CIV-900326-9003270-9003200-900318	2013/10/30	2018/03/06	2	521	7	1 de 2	Pdf 113 Mb	1-188	ANALAGO	ALTA	---
8	132	132.74	LOCALIDAD FONTIBÓN CIV-900326-9003270-9003200-900318	2013/10/30	2018/03/06	2	521	8	2 de 2	Pdf 72,4 Mb	189-353	ANALAGO	ALTA	---
9	132	132.74	LOCALIDAD FONTIBÓN CIV-9001561	2013/10/30	2018/03/06	2	521	9	1 de 2	Pdf 94,9 Mb	1-200	ANALAGO	ALTA	---
10	132	132.74	LOCALIDAD FONTIBÓN CIV-9001561	2013/10/30	2018/03/06	2	521	10	2 de 2	Pdf 51,7 Mb	201-319	ANALAGO	ALTA	---
11	132	132.74	LOCALIDAD FONTIBÓN CIV-9002690	2013/10/30	2018/03/06	2	521	11	1 de 2	Pdf 93,6 Mb	1-201	ANALAGO	ALTA	---
12	132	132.74	LOCALIDAD FONTIBÓN CIV-9002690	2013/10/30	2018/03/06	2	521	12	2 de 2	Pdf 36,6 Mb	202-270	ANALAGO	ALTA	---
13	132	132.74	LOCALIDAD FONTIBÓN CIV-9001564	2013/11/SD	2018/03/06	3	522	13		Pdf 63,9 Mb	1-209	ANALAGO	ALTA	---
14	132	132.74	LOCALIDAD FONTIBÓN CIV-9004248	2013/08/SD	2018/03/06	3	522	14		Pdf 64,6 Mb	1-156	ANALAGO	ALTA	---
15	132	132.74	LOCALIDAD FONTIBÓN CIV-9001757	2013/11/19	2018/03/06	3	522	15		Pdf 91,8 Mb	1-229	ANALAGO	ALTA	---
16	132	132.74	LOCALIDAD FONTIBÓN CIV-9001506	2013/11/SD	2018/03/06	4	523	16		Pdf 8,00 Mb	1-177	ANALAGO	ALTA	---
17	132	132.74	LOCALIDAD FONTIBÓN CIV-9002418	2013/10/30	2018/03/06	4	523	17		Pdf 5,82 Mb	1-160	ANALAGO	ALTA	---
18	132	132.74	LOCALIDAD FONTIBÓN CIV-9001677	2013/09/26	2018/03/06	4	523	18	1 de 2	Pdf 10,2 Mb	1-200	ANALAGO	ALTA	---
19	132	132.74	LOCALIDAD FONTIBÓN CIV-9001677	2013/09/26	2018/03/06	4	523	19	2 de 2	Pdf 4,64 Mb	201-321	ANALAGO	ALTA	---

Cuadro 21 (continuación)

20	132	132.74	LOCALIDAD FONTIBÓN CIV-9001703	2013/10/30	2018/03/06	4	523	20		Pdf 6,47 Mb	1-172	ANALAGO	ALTA	---
21	132	132.74	LOCALIDAD FONTIBÓN CIV-9001715	2013/09/26	2018/03/06	4	523	21	1 de 2	Pdf 129 Mb	1-144	ANALAGO	ALTA	---
22	132	132.74	LOCALIDAD FONTIBÓN CIV-9001715	2013/09/26	2018/03/06	4	523	22	2 de 2	Pdf 79,1 Mb	145-286	ANALAGO	ALTA	---
23	132	132.74	LOCALIDAD FONTIBÓN CIV-30000335	2013/07/SD	2018/03/06	5	524	23		Pdf 59,9 Mb	1-115	ANALAGO	ALTA	---
24	132	132.74	LOCALIDAD FONTIBÓN CIV-9001996	2013/09/26	2018/03/06	5	524	24	1 de 3	Pdf 166 Mb	1-199	ANALAGO	ALTA	---
25	132	132.74	LOCALIDAD FONTIBÓN CIV-9001996	2013/09/26	2018/03/06	5	524	25	2 de 3	Pdf 124 Mb	200-399	ANALAGO	ALTA	---
26	132	132.74	LOCALIDAD FONTIBÓN CIV-9001996	2013/09/26	2018/03/06	5	524	26	3 de 3	Pdf 79,3 Mb	400-545	ANALAGO	ALTA	---
27	132	132.74	LOCALIDAD FONTIBÓN CIV-9001522	2013/11/SD	2018/03/06	5	524	27		Pdf 105 Mb	1-179	ANALAGO	ALTA	---
28	132	132.74	LOCALIDAD FONTIBÓN CIV-9001159	2013/11/19	2018/03/06	5	524	28	1 de 2	Pdf 101 Mb	1-188	ANALAGO	ALTA	---
29	132	132.74	LOCALIDAD FONTIBÓN CIV-9001159	2013/11/19	2018/03/06	5	524	29	2 de 2	Pdf 35,9 Mb	189-264	ANALAGO	ALTA	---
30	132	132.74	LOCALIDAD FONTIBÓN CIV-9001869	2013/11/SD	2018/03/06	6	525	30		Pdf 139 Mb	1-235	ANALAGO	ALTA	---
31	132	132.74	LOCALIDAD FONTIBÓN CIV-9001934	2013/11/SD	2018/03/06	6	525	31	1 de 2	Pdf 125 Mb	1-199	ANALAGO	ALTA	---
32	132	132.74	LOCALIDAD FONTIBÓN CIV-9001934	2013/11/SD	2018/03/06	6	525	32	2 de 2	Pdf 59,3 Mb	200-302	ANALAGO	ALTA	---
33	132	132.74	LOCALIDAD FONTIBÓN CIV-9001666	2013/10/30	2018/03/06	6	525	33		Pdf 112 Mb	1-218	ANALAGO	ALTA	---
34	132	132.74	LOCALIDAD FONTIBÓN CIV-9001840	2013/11/SD	2018/03/06	6	525	34	1 de 2	Pdf 104 Mb	1-199	ANALAGO	ALTA	---
35	132	132.74	LOCALIDAD FONTIBÓN CIV-9001840	2013/11/SD	2018/03/06	6	525	35	2 de 2	Pdf 35,5 Mb	200-263	ANALAGO	ALTA	---
36	132	132.74	LOCALIDAD FONTIBÓN CIV-9000584	2013/09/26	2018/03/06	7	526	36	1 de 6	Pdf 187 Mb	1-191	ANALAGO	ALTA	---
37	132	132.74	LOCALIDAD FONTIBÓN CIV-9000584	2013/09/26	2018/03/06	7	526	37	2 de 6	Pdf 203 Mb	192-385	ANALAGO	ALTA	---
38	132	132.74	LOCALIDAD FONTIBÓN CIV-9000584	2013/09/26	2018/03/06	7	526	38	3 de 6	Pdf 62,3 Mb	386-584	ANALAGO	ALTA	---
39	132	132.74	LOCALIDAD FONTIBÓN CIV-9000584	2013/09/26	2018/03/06	7	526	39	4 de 6	Pdf 102 Mb	585-784	ANALAGO	ALTA	---
40	132	132.74	LOCALIDAD FONTIBÓN CIV-9000584	2013/09/26	2018/03/06	7	526	40	5 de 6	Pdf 120 Mb	785-984	ANALAGO	ALTA	---
41	132	132.74	LOCALIDAD FONTIBÓN CIV-9000584	2013/09/26	2018/03/06	7	526	41	6 de 6	Pdf 104 Mb	985-1162	ANALAGO	ALTA	---
42	132	132.74	LOCALIDAD FONTIBÓN CIV-9001527	2013/11/SD	2018/03/06	8	527	42		Pdf 106 Mb	1-198	ANALAGO	ALTA	---
43	132	132.74	LOCALIDAD FONTIBÓN CIV-9001605	2013/10/30	2018/03/06	8	527	43		Pdf 102 Mb	1-205	ANALAGO	ALTA	---
44	132	132.74	LOCALIDAD FONTIBÓN CIV-9001628	2013/10/30	2018/03/06	8	527	44		Pdf 27,6 Mb	1-56	ANALAGO	ALTA	---
45	132	132.74	LOCALIDAD FONTIBÓN CIV-9001796	2013/11/SD	2018/03/06	8	527	45		Pdf 93,2 Mb	1-202	ANALAGO	ALTA	---
46	132	132.74	LOCALIDAD FONTIBÓN CIV-30000336	2013/07/SD	2018/03/06	8	527	46		Pdf 83,3 Mb	1-143	ANALAGO	ALTA	---
47	132	132.74	LOCALIDAD FONTIBÓN CIV-9002597	2013/10/30	2018/03/06	8	527	47		Pdf 57,8 Mb	1-157	ANALAGO	ALTA	---
48	132	132.74	LOCALIDAD FONTIBÓN CIV-9000060	2013/02/SD	2018/03/06	9	528	48	1 de 2	Pdf 213 Mb	1-200	ANALAGO	ALTA	---
49	132	132.74	LOCALIDAD FONTIBÓN CIV-9000060	2013/02/SD	2018/03/06	9	528	49	2 de 2	Pdf 25,7 Mb	201-248	ANALAGO	ALTA	Fisico ilegible: folios 201 - 2017
50	132	132.74	LOCALIDAD FONTIBÓN CIV-9000070	2013/02/SD	2018/03/06	9	528	50		Pdf 151 Mb	1-147	ANALAGO	ALTA	Fisico ilegible: folios 85 - 87



Cuadro 21 (continuación)


51	132	132.74	LOCALIDAD FONTIBÓN CIV-9002079	2013/10/SD	2018/03/06	9	528	51	1 de 2	Pdf 229 Mb	1-200	ANALAGO	ALTA	Fisico ilegible: folio 9
52	132	132.74	LOCALIDAD FONTIBÓN CIV-9002079	2013/10/SD	2018/03/06	9	528	52	2 de 2	Pdf 87,7 Mb	201-292	ANALAGO	ALTA	Fisico ilegible: folios 239 - 240
53	132	132.74	LOCALIDAD FONTIBÓN CIV-9002620	2015/04/30	2018/03/06	9	528	53	1 de 2	Pdf 252 Mb	1-200	ANALAGO	ALTA	---
54	132	132.74	LOCALIDAD FONTIBÓN CIV-9002620	2015/04/30	2018/03/06	9	528	54	2 de 2	Pdf 116 Mb	201-334	ANALAGO	ALTA	Fisico ilegible: folios 283 - 285
55	132	132.74	LOCALIDAD FONTIBÓN CIV-9001383	2013/10/SD	2018/03/06	10	529	55	1 de 2	Pdf 275 Mb	1-194	ANALAGO	ALTA	---
56	132	132.74	LOCALIDAD FONTIBÓN CIV-9001383	2013/11/SD	2018/03/06	10	529	56	2 de 2	Pdf 212 Mb	195-387	ANALAGO	ALTA	---
57	132	132.74	LOCALIDAD FONTIBÓN CIV-9002526	2013/11/SD	2018/03/06	10	529	57	1 de 2	Pdf 213 Mb	1-200	ANALAGO	ALTA	---
58	132	132.74	LOCALIDAD FONTIBÓN CIV-9002526	2013/11/SD	2018/03/06	10	529	58	2 de 2	Pdf 106 Mb	201-315	ANALAGO	ALTA	Fisico ilegible: folio 253
59	132	132.74	LOCALIDAD FONTIBÓN CIV-9000049	2014/02/SD	2018/03/06	10	529	59	1 de 2	Pdf 195 Mb	1-202	ANALAGO	ALTA	---
60	132	132.74	LOCALIDAD FONTIBÓN CIV-9000049	2014/02/SD	2018/03/06	10	529	60	2 de 2	Pdf 101 Mb	203-318	ANALAGO	ALTA	Fisico ilegible: folios 257 - 259
61	132	132.74	LOCALIDAD FONTIBÓN CIV-9000054	2014/02/SD	2018/03/06	10	529	61		Pdf 126 Mb	1-103	ANALAGO	ALTA	---
62	132	132.74	LOCALIDAD FONTIBÓN CIV-9001173	2013/02/SD	2018/03/06	11	530	62	1 de 2	Pdf 186 Mb	1-201	ANALAGO	ALTA	---
63	132	132.74	LOCALIDAD FONTIBÓN CIV-9001173	2013/02/SD	2018/03/06	11	530	63	2 de 2	Pdf 133 Mb	202-385	ANALAGO	ALTA	Fisico ilegible: folios 319 - 320
64	132	132.74	LOCALIDAD FONTIBÓN CIV-9000025	2014/02/SD	2018/03/06	11	530	64	1 de 2	Pdf 183 Mb	1-191	ANALAGO	ALTA	---
65	132	132.74	LOCALIDAD FONTIBÓN CIV-9000025	2018/08/17	2018/08/17	11	530	65	2 de 2	Pdf Mb	1-5	ANALAGO	ALTA	se anexa carpeta con documentacion entregada bajo el memorando 2018130 0046643
66	132	132.74	LOCALIDAD FONTIBÓN CIV-9001186	2013/11/19	2018/03/06	11	530	66	1 de 2	Pdf 189 Mb	1-200	ANALAGO	ALTA	---
67	132	132.74	LOCALIDAD FONTIBÓN CIV-9001186	2013/11/19	2018/03/06	11	530	67	2 de 2	Pdf 89,9 Mb	201-333	ANALAGO	ALTA	---
68	132	132.74	LOCALIDAD FONTIBÓN CIV-9000470	2014/01/SD	2018/03/06	11	530	68		Pdf 182 Mb	1-210	ANALAGO	ALTA	Fisico ilegible: folios 106-107, 156 - 158
69	132	132.74	LOCALIDAD FONTIBÓN CIV-9000706	2014/01/SD	2018/03/06	12	531	69		Pdf 171 Mb	1-173	ANALAGO	ALTA	---
70	132	132.74	LOCALIDAD FONTIBÓN CIV-9000450	2014/01/SD	2018/03/06	12	531	70	1 de 2	Pdf 218 Mb	1-200	ANALAGO	ALTA	---
71	132	132.74	LOCALIDAD FONTIBÓN CIV-9000450	2014/01/SD	2018/03/06	12	531	71	2 de 2	Pdf 7431 Mb	201-262	ANALAGO	ALTA	---
72	132	132.74	LOCALIDAD FONTIBÓN CIV-9000186	2014/02/SD	2018/03/06	12	531	72	1 de 2	Pdf 210 Mb	1-200	ANALAGO	ALTA	---
73	132	132.74	LOCALIDAD FONTIBÓN CIV-9000186	2014/02/SD	2018/03/06	12	531	73	2 de 2	Pdf 204 Mb	201-425	ANALAGO	ALTA	---
74	132	132.74	LOCALIDAD FONTIBÓN CIV-50009428	2014/01/SD	2018/03/06	12	531	74		Pdf 172 Mb	1-171	ANALAGO	ALTA	---

Cuadro 21 (continuación)

75	132	132.74	LOCALIDAD FONTIBÓN CIV-900398	2014/01/SD	2018/03/06	13	532	75		Pdf 256 Mb	1-245	ANALAGO	ALTA	Físico ilegible: folios 129, 183, 186
76	132	132.74	LOCALIDAD FONTIBÓN CIV-9001967	2014/01/SD	2018/03/06	13	532	76		Pdf 122 Mb	1-166	ANALAGO	ALTA	---
77	132	132.74	LOCALIDAD FONTIBÓN CIV-9000910	2013/11/SD	2018/03/06	13	532	77	1 de 2	Pdf 174 Mb	1-201	ANALAGO	ALTA	---
78	132	132.74	LOCALIDAD FONTIBÓN CIV-9000910	2013/11/SD	2018/03/06	13	532	78	2 de 2	Pdf 96,1 Mb	202-319	ANALAGO	ALTA	Físico ilegible: folios 263 - 264
79	132	132.74	LOCALIDAD FONTIBÓN CIV-50009433	2013/12/SD	2018/03/06	13	532	79	1 de 2	Pdf 175 Mb	1-200	ANALAGO	ALTA	---
80	132	132.74	LOCALIDAD FONTIBÓN CIV-50009433	2013/12/SD	2018/03/06	13	532	80	2 de 2	Pdf 120 Mb	201-342	ANALAGO	ALTA	Físico ilegible: folios 281 - 282, 288 - 289
81	132	132.74	LOCALIDAD FONTIBÓN CIV-9002417	2014/01/SD	2018/03/06	14	533	81		Pdf 83,1 Mb	1-78	ANALAGO	ALTA	---
82	132	132.74	LOCALIDAD FONTIBÓN CIV-9002422	2014/02/SD	2018/03/06	14	533	82		Pdf 72,1 Mb	1-64	ANALAGO	ALTA	---
83	132	132.74	LOCALIDAD FONTIBÓN CIV-9000945	2014/02/SD	2018/03/06	14	533	83		Pdf 165 Mb	1-175	ANALAGO	ALTA	---
84	132	132.74	LOCALIDAD FONTIBÓN CIV-9004261	2014/01/SD	2018/03/06	14	533	84		Pdf 81,7 Mb	1-76	ANALAGO	ALTA	---
85	132	132.74	LOCALIDAD FONTIBÓN CIV-9002424	2014/01/SD	2018/03/06	14	533	85		Pdf 86,0 Mb	1-78	ANALAGO	ALTA	---
86	132	132.74	LOCALIDAD FONTIBÓN CIV-9000892	2014/02/SD	2018/03/06	14	533	86		Pdf 199 Mb	1-189	ANALAGO	ALTA	---
87	132	132.74	LOCALIDAD FONTIBÓN CIV-9002336	2015/09/14	2018/03/06	14	533	87		Pdf 55,6 Mb	1-57	ANALAGO	ALTA	---
88	132	132.74	LOCALIDAD FONTIBÓN CIV-50009439	2013/12/SD	2018/03/06	15	534	88	1 de 2	Pdf 231 Mb	1-200	ANALAGO	ALTA	---
89	132	132.74	LOCALIDAD FONTIBÓN CIV-50009439	2013/10/SD	2018/03/06	15	534	89	2 de 2	Pdf 131 Mb	201-339	ANALAGO	ALTA	---
90	132	132.74	LOCALIDAD FONTIBÓN CIV-9002524	2013/10/SD	2018/03/06	15	534	90	1 de 2	Pdf 228 Mb	1-200	ANALAGO	ALTA	---
91	132	132.74	LOCALIDAD FONTIBÓN CIV-9002524	2013/10/SD	2018/03/06	15	534	91	2 de 2	Pdf 249 Mb	201-455	ANALAGO	ALTA	---
92	132	132.74	LOCALIDAD FONTIBÓN CIV-9001896	2015/12/15	2018/03/06	15	534	92		Pdf 163 Mb	1-157	ANALAGO	ALTA	---
93	132	132.74	LOCALIDAD FONTIBÓN CIV-9001857	2013/12/SD	2018/03/06	16	535	93	1 de 2	Pdf 266 Mb	1-200	ANALAGO	ALTA	---
94	132	132.74	LOCALIDAD FONTIBÓN CIV-9001857	2013/12/SD	2018/03/06	16	535	94	2 de 2	Pdf 120 Mb	201-325	ANALAGO	ALTA	---
95	132	132.74	LOCALIDAD FONTIBÓN CIV-9001005	2014/03/SD	2018/03/06	16	535	95	1 de 2	Pdf 293 Mb	1-203	ANALAGO	ALTA	---
96	132	132.74	LOCALIDAD FONTIBÓN CIV-9001005	2014/03/SD	2018/03/06	16	535	96	2 de 2	Pdf 288 Mb	204-491	ANALAGO	ALTA	---
97	132	132.74	LOCALIDAD FONTIBÓN CIV-9001470	2013/09/SD	2018/03/06	16	535	97		Pdf 311 Mb	1-287	ANALAGO	ALTA	---
98	132	132.74	BITACORAS LOCALIDAD FONTIBÓN BITACORAS	2018/08/17	2018/08/17	17	536	98		Pdf Mb	1-161	ANALAGO	ALTA	---
99	132	132.74	LOCALIDAD FONTIBÓN BITACORAS	2018/08/17	2018/08/17	17	536	99		Pdf Mb	1-144	ANALAGO	ALTA	---
100	132	132.74	LOCALIDAD FONTIBÓN BITACORAS	2018/08/17	2018/08/17	17	536	100		Pdf Mb	1-137	ANALAGO	ALTA	---
101	132	132.74	LOCALIDAD FONTIBÓN BITACORAS	2018/08/17	2018/08/17	17	536	101		Pdf Mb	1-153	ANALAGO	ALTA	---

Fuente: Elaboración propia

## Cuadro 22. Formato único de Intervención documental – Localidad de Engativá

	<b>FORMATO ÚNICO DE INVENTARIO DOCUMENTAL</b>	
	CÓDIGO: GDO-FM-017	VERSIÓN: 2.0
	FECHA DE APLICACIÓN: 2021-05-31	

		Hoja No:	10	DE:	19
ENTIDAD REMITENTE	UNIDAD ADMINISTRATIVA ESPECIAL DE REHABILITACION Y MANTENIMIENTO VIAL				
ENTIDAD PRODUCTORA	UNIDAD ADMINISTRATIVA ESPECIAL DE REHABILITACION Y MANTENIMIENTO VIAL				
UNIDAD ADMINISTRATIVA	SECRETARIA GENERAL				
OFICINA PRODUCTORA	GERENCIA DE INTERVENCIÓN				
OBJETO	INVENTARIO APLICACIÓN TRD				
<b>REGISTRO DE ENTREGA</b>					
			Fecha (AAAA/MM/DD)	No. Transferencia	
			2021/06/11		

NÚMERO DE ORDEN	CÓDIGO		NOMBRE DE LA SERIE, SUBSERIE O ASUNTOS	FECHAS EXTREMAS (AAAA/MM/DD)		UNIDAD DE CONSERVACIÓN					NÚMERO DE FOLIOS	SOPORTE	FRECUENCIA DE CONSULTA	NOTAS
	Depen.	Serie Subserie		Inicial	Final	CAJA RELATIVA	CAJA ACUMULADA	Carpeta	Tomo	Otro				
1	132	132.74	LOCALIDAD ENGATIVA CIV-10001209	2013/09/03	2018/03/07	1	537	1		Pdf 14,3 Mb	1-46	ANALAGO	ALTA	---
2	132	132.74	LOCALIDAD ENGATIVA CIV-10005340	2013/09/03	2018/03/07	1	537	2		Pdf 22,8 Mb	1-69	ANALAGO	ALTA	---
3	132	132.74	LOCALIDAD ENGATIVA CIV-10010092	2013/09/03	2018/03/07	1	537	3		Pdf 26,6 Mb	1-92	ANALAGO	ALTA	---
4	132	132.74	LOCALIDAD ENGATIVA CIV-10001522	2013/09/25	2018/03/07	1	537	4		Pdf 61,1 Mb	1-191	ANALAGO	ALTA	---
5	132	132.74	LOCALIDAD ENGATIVA CIV-10002425	2013/09/03	2018/03/07	1	537	5		Pdf 27,8 Mb	1-87	ANALAGO	ALTA	---
6	132	132.74	LOCALIDAD ENGATIVA CIV-10006568	2013/09/03	2018/03/07	1	537	6		Pdf 34,2 Mb	1-100	ANALAGO	ALTA	---
7	132	132.74	LOCALIDAD ENGATIVA CIV-10006244-10006185-10006140-10006104-10006063-10006016-10005984-10005973	2013/09/08	2018/03/07	2	538	7	1 de 2	Pdf 81,6 Mb	1-189	ANALAGO	ALTA	---
8	132	132.74	LOCALIDAD ENGATIVA CIV-10006244-10006185-10006140-10006104-10006063-10006016-10005984-10005973	2013/09/08	2018/03/07	2	538	8	2 de 2	Pdf 77,1 Mb	190-398	ANALAGO	ALTA	---
9	132	132.74	LOCALIDAD ENGATIVA CIV-10007353	2013/11/01	2018/03/07	2	538	9	1 de 2	Pdf 106 Mb	1-247	ANALAGO	ALTA	---
10	132	132.74	LOCALIDAD ENGATIVA CIV-10007353	2013/11/01	2018/03/07	2	538	10	2 de 2	Pdf 49,1 Mb	248-393	ANALAGO	ALTA	---
11	132	132.74	LOCALIDAD ENGATIVA CIV-10006206	2013/09/25	2018/03/07	2	538	11		Pdf 58,4 Mb	1-188	ANALAGO	ALTA	---
12	132	132.74	LOCALIDAD ENGATIVA CIV-10000597	2013/11/14	2018/03/07	3	539	12	1 de 6	Pdf 96,7 Mb	1-198	ANALAGO	ALTA	---
13	132	132.74	LOCALIDAD ENGATIVA CIV-10000597	2013/11/14	2018/03/07	3	539	13	2 de 6	Pdf 105 Mb	199-383	ANALAGO	ALTA	---
14	132	132.74	LOCALIDAD ENGATIVA CIV-10000597	2013/11/14	2018/03/07	3	539	14	3 de 6	Pdf 52,5 Mb	384-489	ANALAGO	ALTA	---
15	132	132.74	LOCALIDAD ENGATIVA CIV-10000597	2013/11/14	2018/03/07	3	539	15	4 de 6	Pdf 52,9 Mb	490-892	ANALAGO	ALTA	Fisico ilegible: folio 676
16	132	132.74	LOCALIDAD ENGATIVA CIV-10000597	2013/11/14	2018/03/07	3	539	16	5 de 6	Pdf 64,4 Mb	893-1091	ANALAGO	ALTA	---

Cuadro 22 (continuación)

17	132	132.74	LOCALIDAD ENGATIVA CIV-10000597	2013/11/14	2018/03/07	3	539	17	6 de 6	Pdf 38,8 Mb	1092-1239	ANALAGO	ALTA	Fisico ilegible: folio 1196
18	132	132.74	LOCALIDAD ENGATIVA CIV-10002189	2013/09/25	2018/03/07	4	540	18	1 de 3	Pdf 78,2 Mb	1-192	ANALAGO	ALTA	Fisico ilegible: folio 73
19	132	132.74	LOCALIDAD ENGATIVA CIV-10002189	2013/09/25	2018/03/07	4	540	19	2 de 3	Pdf 22,9 Mb	193-263	ANALAGO	ALTA	---
20	132	132.74	LOCALIDAD ENGATIVA CIV-10002189	2018/08/17	2018/08/17	4	540	20	3 de 3	Pdf Mb	264-407	ANALAGO	ALTA	Se anexa bajo memorando 20181300046643
21	132	132.74	LOCALIDAD ENGATIVA CIV-100008716	201/-08-01	2018/03/07	4	540	21		Pdf 20,2 Mb	1-53	ANALAGO	ALTA	---
22	132	132.74	LOCALIDAD ENGATIVA CIV-10005951-10005916	2013/10/08	2018/03/07	4	540	22		Pdf 72,9 Mb	1-220	ANALAGO	ALTA	Fisico ilegible: folios 111,115-116
23	132	132.74	LOCALIDAD ENGATIVA CIV-100028265	2014/08/19	2018/03/07	4	540	23		Pdf 17,8 Mb	1-44	ANALAGO	ALTA	---
24	132	132.74	LOCALIDAD ENGATIVA CIV-10006467-10006466-10006374	2014/03/20	2018/03/07	5	541	24	1 de 5	Pdf 52,1 Mb	1-153	ANALAGO	ALTA	---
25	132	132.74	LOCALIDAD ENGATIVA CIV-10006467-10006466-10006374	2014/03/20	2018/03/07	5	541	25	2 de 5	Pdf 107 Mb	154-351	ANALAGO	ALTA	---
26	132	132.74	LOCALIDAD ENGATIVA CIV-10006467-10006466-10006374	2014/03/20	2018/03/07	5	541	26	3 de 5	Pdf 65,2 Mb	352-495	ANALAGO	ALTA	---
27	132	132.74	LOCALIDAD ENGATIVA CIV-10006467-10006466-10006374	2014/03/20	2018/03/07	5	541	27	4 de 5	Pdf 56,4 Mb	496-696	ANALAGO	ALTA	---
28	132	132.74	LOCALIDAD ENGATIVA CIV-10006467-10006466-10006374	2014/03/20	2018/03/07	5	541	28	5 de 5	Pdf 55,8 Mb	697-910	ANALAGO	ALTA	---
29	132	132.74	LOCALIDAD ENGATIVA CIV-10000762-10000686-10000634-10000585	2013/11/26	2018/03/07	6	542	29	1 de 4	Pdf 99,1 Mb	1-201	ANALAGO	ALTA	---
30	132	132.74	LOCALIDAD ENGATIVA CIV-10000762-10000686-10000634-10000585	2013/11/26	2018/03/07	6	542	30	2 de 4	Pdf 96,0 Mb	202-415	ANALAGO	ALTA	---
31	132	132.74	LOCALIDAD ENGATIVA CIV-10000762-10000686-10000634-10000585	2013/11/26	2018/03/07	6	542	31	3 de 4	Pdf 61,4 Mb	416-918	ANALAGO	ALTA	---
32	132	132.74	LOCALIDAD ENGATIVA CIV-10000762-10000686-10000634-10000585	2013/11/26	2018/03/07	6	542	32	4 de 4	Pdf 52,8 Mb	919-1084	ANALAGO	ALTA	Fisico ilegible: folios 1060-1066
33	132	132.74	LOCALIDAD ENGATIVA CIV-10000269-10000240-10000231-10000201-10000193	2013/11/01	2018/03/07	7	543	33	1 de 3	Pdf 113 Mb	1-202	ANALAGO	ALTA	---
34	132	132.74	LOCALIDAD ENGATIVA CIV-10000269-10000240-10000231-10000201-10000193	2013/11/01	2018/03/07	7	543	34	2 de 3	Pdf 95,1 Mb	203-401	ANALAGO	ALTA	---
35	132	132.74	LOCALIDAD ENGATIVA CIV-10000269-10000240-10000231-10000201-10000193	2013/11/01	2018/03/07	7	543	35	3 de 3	Pdf 43,7 Mb	402-489	ANALAGO	ALTA	---
36	132	132.74	LOCALIDAD ENGATIVA CIV-1000585-10000686-10000762	2015/03/26	2018/03/07	7	543	36	1 de 2	Pdf 64,0 Mb	1-245	ANALAGO	ALTA	---
37	132	132.74	LOCALIDAD ENGATIVA CIV-1000585-10000686-10000762	2015/03/26	2018/03/07	7	543	37	2 de 2	Pdf 34,8 Mb	246-354	ANALAGO	ALTA	---
38	132	132.74	LOCALIDAD ENGATIVA CIV-10000240-10000231-10000223-10000201-10000193	2013/11/12	2018/03/07	8	544	38	1 de 5	Pdf 85,1 Mb	1-178	ANALAGO	ALTA	Fisico ilegible: folios 166-167, 177
39	132	132.74	LOCALIDAD ENGATIVA CIV-10000240-10000231-10000223-10000201-10000193	2013/11/12	2018/03/07	8	544	39	2 de 5	Pdf 43,4 Mb	179-360	ANALAGO	ALTA	---
40	132	132.74	LOCALIDAD ENGATIVA CIV-10000240-10000231-10000223-10000201-10000193	2013/11/12	2018/03/07	8	544	40	3 de 5	Pdf 66,8 Mb	361-561	ANALAGO	ALTA	---

Cuadro 22 (continuación)

41	132	132.74	LOCALIDAD ENGATIVA CIV-10000240--10000231-10000223-10000201-10000193	2013/11/12	2018/03/07	8	544	41	4 de 5	Pdf 59,8 Mb	562-726	ANALAGO	ALTA	Fisico ilegible: folio 706
42	132	132.74	LOCALIDAD ENGATIVA CIV-10000240--10000231-10000223-10000201-10000193	2013/11/12	2018/03/07	8	544	42	5 de 5	Pdf 35,5 Mb	727-825	ANALAGO	ALTA	---
43	132	132.74	LOCALIDAD ENGATIVA CIV-10001445-10001493	2013/09/25	2018/03/07	9	545	43	1 de 3	Pdf Mb	1-198	ANALAGO	ALTA	---
44	132	132.74	LOCALIDAD ENGATIVA CIV-10001445-10001493	2013/09/25	2018/03/07	9	545	44	2 de 3	Pdf 78,8 Mb	199-415	ANALAGO	ALTA	---
45	132	132.74	LOCALIDAD ENGATIVA CIV-10001445-10001493	2013/09/25	2018/03/07	9	545	45	3 de 3	Pdf 27,2 Mb	416-481	ANALAGO	ALTA	---
46	132	132.74	LOCALIDAD ENGATIVA CIV-10000884-10000831-10000985	2014/08/26	2018/03/07	9	545	46	1 de 3	Pdf Mb	1-193	ANALAGO	ALTA	---
47	132	132.74	LOCALIDAD ENGATIVA CIV-10000884-10000831-10000985	2014/08/26	2018/03/07	9	545	47	2 de 3	Pdf Mb	194-396	ANALAGO	ALTA	Fisico ilegible: folios 481-499, 518-525
48	132	132.74	LOCALIDAD ENGATIVA CIV-10000884-10000831-10000985	2014/08/26	2018/03/07	9	545	48	3 de 3	Pdf 67,6 Mb	397-542	ANALAGO	ALTA	---
49	132	132.74	LOCALIDAD ENGATIVA CIV-10001445-10001493-30000589	2013/09/25	2018/03/07	10	546	49	1 de 2	Pdf 68,9 Mb	1-202	ANALAGO	ALTA	---
50	132	132.74	LOCALIDAD ENGATIVA CIV-10001445-10001493-30000589	2013/09/25	2018/03/07	10	546	50	2 de 2	Pdf 30,7 Mb	203-279	ANALAGO	ALTA	---
51	132	132.74	LOCALIDAD ENGATIVA CIV-10006508-10000580-10006662-10006374	2013/09/25	2018/03/07	10	546	51	1 de 4	Pdf 117 Mb	1-198	ANALAGO	ALTA	---
52	132	132.74	LOCALIDAD ENGATIVA CIV-10006508-10000580-10006662-10006374	2013/09/25	2018/03/07	10	546	52	2 de 4	Pdf 85,5 Mb	199-396	ANALAGO	ALTA	---
53	132	132.74	LOCALIDAD ENGATIVA CIV-10006508-10000580-10006662-10006374	2013/09/25	2018/03/07	10	546	53	3 de 4	Pdf 66,4 Mb	397-606	ANALAGO	ALTA	---
54	132	132.74	LOCALIDAD ENGATIVA CIV-10006508-10000580-10006662-10006374	2013/09/25	2018/03/07	10	546	54	4 de 4	Pdf 78,5 Mb	607-755	ANALAGO	ALTA	---
55	132	132.74	LOCALIDAD ENGATIVA CIV-10000269	2013/11/03	2018/03/07	11	547	55	1 de 2	Pdf 268 Mb	1-199	ANALAGO	ALTA	---
56	132	132.74	LOCALIDAD ENGATIVA CIV-10000269	2013/10/SD	2018/03/07	11	547	56	2 de 2	Pdf Mb	200-364	ANALAGO	ALTA	---
57	132	132.74	LOCALIDAD ENGATIVA CIV-30000589	2013/08/SD	2018/03/07	11	547	57	1 de 3	Pdf 270 Mb	1-200	ANALAGO	ALTA	---
58	132	132.74	LOCALIDAD ENGATIVA CIV-30000589	2013/08/SD	2018/03/07	11	547	58	2 de 3	Pdf 226 Mb	201-399	ANALAGO	ALTA	---
59	132	132.74	LOCALIDAD ENGATIVA CIV-30000589	2013/08/SD	2018/03/07	11	547	59	3 de 3	Pdf 292 Mb	400-668	ANALAGO	ALTA	---
60	132	132.74	LOCALIDAD ENGATIVA CIV-10008639-10008685	2014/12/10	2018/03/07	12	548	60	1 de 2	Pdf 265 Mb	1-194	ANALAGO	ALTA	---
61	132	132.74	LOCALIDAD ENGATIVA CIV-10008639-10008685	2014/12/10	2018/03/07	12	548	61	2 de 2	Pdf 170 Mb	195-399	ANALAGO	ALTA	---
62	132	132.74	LOCALIDAD ENGATIVA CIV-10008693	2013/11/01	2018/03/07	12	548	62	1 de 4	Pdf 303 Mb	1-200	ANALAGO	ALTA	---
63	132	132.74	LOCALIDAD ENGATIVA CIV-10008693	2013/11/01	2018/03/07	12	548	63	2 de 4	Pdf 285 Mb	201-400	ANALAGO	ALTA	---
64	132	132.74	LOCALIDAD ENGATIVA CIV-10008693	2013/11/01	2018/03/07	12	548	64	3 de 4	Pdf 185 Mb	401-607	ANALAGO	ALTA	---
65	132	132.74	LOCALIDAD ENGATIVA CIV-10008693	2013/11/01	2018/03/07	12	548	65	4 de 4	Pdf 189 Mb	608-752	ANALAGO	ALTA	---
66	132	132.74	LOCALIDAD ENGATIVA CIV-10002487	2015/04/31	2018/03/07	13	549	66		Pdf 48,4 Mb	1-84	ANALAGO	ALTA	---

Cuadro 22 (continuación)

67	132	132.74	LOCALIDAD ENGATIVA CIV-10000099-10000104-10002154-10002080	2014/09/28	2018/03/07	13	549	67	1 de 3	Pdf 102 Mb	1-196	ANALAGO	ALTA	---
68	132	132.74	LOCALIDAD ENGATIVA CIV-10000099-10000104-10002154-10002080	2014/09/28	2018/03/07	13	549	68	2 de 3	Pdf 117 Mb	197-388	ANALAGO	ALTA	---
69	132	132.74	LOCALIDAD ENGATIVA CIV-10000099-10000104-10002154-10002080	2014/09/28	2018/03/07	13	549	69	3 de 3	Pdf 147 Mb	389-709	ANALAGO	ALTA	---
70	132	132.74	LOCALIDAD ENGATIVA CIV-10008554-10008597-10008703	2014/12/10	2018/03/07	13	549	70	1 de 2	Pdf 110 Mb	1-199	ANALAGO	ALTA	---
71	132	132.74	LOCALIDAD ENGATIVA CIV-10008554-10008597-10008703	2014/12/10	2018/03/07	13	549	71	2 de 2	Pdf 98,3 Mb	200-427	ANALAGO	ALTA	---
72	132	132.74	LOCALIDAD ENGATIVA CIV-10008748-10008774	2012/12/SD	2018/03/07	14	550	72	1 de 2	Pdf 114 Mb	1-254	ANALAGO	ALTA	---
73	132	132.74	LOCALIDAD ENGATIVA CIV-10008748-10008774	2012/12/SD	2018/03/07	14	550	73	2 de 2	Pdf 77,7 Mb	256-425	ANALAGO	ALTA	---
74	132	132.74	LOCALIDAD ENGATIVA CIV-10004606-10004578	2015/08/06	2018/03/07	14	550	74		Pdf 39,3 Mb	1-79	ANALAGO	ALTA	---
75	132	132.74	LOCALIDAD ENGATIVA CIV-10008331-10008395	2014/09/14	2018/03/07	14	550	75	1 de 3	Pdf 104 Mb	1-199	ANALAGO	ALTA	---
76	132	132.74	LOCALIDAD ENGATIVA CIV-10008331-10008395	2014/09/14	2018/03/07	14	550	76	2 de 3	Pdf 94,7 Mb	200-400	ANALAGO	ALTA	---
77	132	132.74	LOCALIDAD ENGATIVA CIV-10008331-10008395	2014/09/14	2018/03/07	14	550	77	3 de 3	Pdf 87,2 Mb	401-581	ANALAGO	ALTA	---
78	132	132.74	LOCALIDAD ENGATIVA CIV-10004578	2013/09/25	2018/03/07	15	551	78	1 de 3	Pdf 92,2 Mb	1-172	ANALAGO	ALTA	---
79	132	132.74	LOCALIDAD ENGATIVA CIV-10004578	2013/09/25	2018/03/07	15	551	79	2 de 3	Pdf 56,2 Mb	173-324	ANALAGO	ALTA	---
80	132	132.74	LOCALIDAD ENGATIVA CIV-10004578	2018/08/17	2018/08/17	15	551	80	3 de 3	Pdf Mb	325-345	ANALAGO	ALTA	Se anexa bajo memorando 20181300046643
81	132	132.74	LOCALIDAD ENGATIVA CIV-10004606	2013/09/25	2018/03/07	15	551	81	1 de 2	Pdf 90,0 Mb	1-198	ANALAGO	ALTA	---
82	132	132.74	LOCALIDAD ENGATIVA CIV-10004606	2013/09/25	2018/03/07	15	551	82	2 de 2	Pdf 36,5 Mb	199-285	ANALAGO	ALTA	---
83	132	132.74	LOCALIDAD ENGATIVA CIV-10001688	2014/12/12	2018/03/07	15	551	83	1 de 2	Pdf 112 Mb	1-197	ANALAGO	ALTA	---
84	132	132.74	LOCALIDAD ENGATIVA CIV-10001688	2014/12/12	2018/03/07	15	551	84	2 de 2	Pdf 58,7 Mb	198-332	ANALAGO	ALTA	---
85	132	132.74	LOCALIDAD ENGATIVA CIV-1003544-10002550-10002697-10002898-10002815-10003406-	2014/09/28	2018/03/07	16	552	85	1 de 7	Pdf 69,9 Mb	1-150	ANALAGO	ALTA	---
86	132	132.74	LOCALIDAD ENGATIVA CIV-1003544-10002550-10002697-10002898-10002815-10003406-	2014/09/28	2018/03/07	16	552	86	2 de 7	Pdf 107 Mb	151-350	ANALAGO	ALTA	---
87	132	132.74	LOCALIDAD ENGATIVA CIV-1003544-10002550-10002697-10002898-10002815-10003406-	2014/09/28	2018/03/07	16	552	87	3 de 7	Pdf 78,2 Mb	351-516	ANALAGO	ALTA	---
88	132	132.74	LOCALIDAD ENGATIVA CIV-1003544-10002550-10002697-10002898-10002815-10003406-	2014/09/28	2018/03/07	16	552	88	4 de 7	Pdf 101 Mb	517-729	ANALAGO	ALTA	---
89	132	132.74	LOCALIDAD ENGATIVA CIV-1003544-10002550-10002697-10002898-10002815-10003406-	2014/09/28	2018/03/07	16	552	89	5 de 7	Pdf 104 Mb	730-1028	ANALAGO	ALTA	---
90	132	132.74	LOCALIDAD ENGATIVA CIV-1003544-10002550-10002697-10002898-10002815-10003406-	2013/10/SD	2018/03/07	16	552	90	6 de 7	Pdf 87,4 Mb	1029-1274	ANALAGO	ALTA	---
91	132	132.74	LOCALIDAD ENGATIVA CIV-1003544-10002550-10002697-10002898-10002815-10003406-	2014/09/28	2018/03/07	16	552	91	7 de 7	Pdf 144 Mb	1275-1485	ANALAGO	ALTA	---

Cuadro 22 (continuación)

92	132	132.74	LOCALIDAD ENGATIVA CIV10001688-10001979-10002025-10002077-10002128-10002200	2012/12/20	2018/03/07	17	553	92	1 de 3	Pdf 150 Mb	1-200	ANALAGO	ALTA	---
93	132	132.74	LOCALIDAD ENGATIVA CIV10001688-10001979-10002025-10002077-10002128-10002200	2012/12/20	2018/03/07	17	553	93	2 de 3	Pdf 107 Mb	201-387	ANALAGO	ALTA	---
94	132	132.74	LOCALIDAD ENGATIVA CIV10001688-10001979-10002025-10002077-10002128-10002200	2012/12/20	2018/03/07	17	553	94	3 de 3	Pdf 92,5 Mb	388-537	ANALAGO	ALTA	---
95	132	132.74	LOCALIDAD ENGATIVA CIV-10007393-Espacio-Público	2015/07/10	2018/03/07	17	553	95		Pdf 53,4 Mb	1-95	ANALAGO	ALTA	---
96	132	132.74	LOCALIDAD ENGATIVA CIV-10007393	2014/09/14	2018/03/07	17	553	96	1 de 2	Pdf 99,3 Mb	1-194	ANALAGO	ALTA	---
97	132	132.74	LOCALIDAD ENGATIVA CIV-10007393	2014/09/14	2018/03/07	17	553	97	2 de 2	Pdf 67,2 Mb	195-342	ANALAGO	ALTA	---
98	132	132.74	LOCALIDAD ENGATIVA CIV-10007142	2015/01/01	2018/03/07	18	554	98	1 de 3	Pdf 134 Mb	1-201	ANALAGO	ALTA	---
99	132	132.74	LOCALIDAD ENGATIVA CIV-10007142	2015/01/01	2018/03/07	18	554	99	2 de 3	Pdf 100 Mb	202-279	ANALAGO	ALTA	---
100	132	132.74	LOCALIDAD ENGATIVA CIV-10007142	2015/01/01	2018/03/07	18	554	100	3 de 3	Pdf 95,0 Mb	280-511	ANALAGO	ALTA	Físico ilegible: folio 463
101	132	132.74	LOCALIDAD ENGATIVA CIV-10007673	2013/11/01	2018/03/07	18	554	101	1 de 3	Pdf 115 Mb	1-192	ANALAGO	ALTA	Físico ilegible: folios13-27
102	132	132.74	LOCALIDAD ENGATIVA CIV-10007673	2013/11/01	2018/03/07	18	554	102	2 de 3	Pdf 80,3 Mb	193-398	ANALAGO	ALTA	---
103	132	132.74	LOCALIDAD ENGATIVA CIV-10007673	2013/11/01	2018/03/07	18	554	103	3 de 3	Pdf 38,2 Mb	399-482	ANALAGO	ALTA	---
104	132	132.74	LOCALIDAD ENGATIVA CIV-10008625	2014/02/SD	2018/03/07	19	555	104	1 de 2	Pdf 120 Mb	1-202	ANALAGO	ALTA	---
105	132	132.74	LOCALIDAD ENGATIVA CIV-10008625	2014/02/SD	2018/03/07	19	555	105	2 de 2	Pdf 94,4 Mb	203-432	ANALAGO	ALTA	Físico ilegible: folio 240
106	132	132.74	LOCALIDAD ENGATIVA CIV-5000046	2013/11/SD	2018/03/07	19	555	106	1 de 2	Pdf 82,6 Mb	1-200	ANALAGO	ALTA	---
107	132	132.74	LOCALIDAD ENGATIVA CIV-5000046	2014/10/SD	2018/03/07	19	555	107	2 de 2	Pdf 50,5 Mb	201-288	ANALAGO	ALTA	Físico ilegible: folio 300-301
108	132	132.74	LOCALIDAD ENGATIVA CIV-10007973	2014/01/SD	2018/03/07	19	555	108	1 de 2	Pdf 146 Mb	1-235	ANALAGO	ALTA	---
109	132	132.74	LOCALIDAD ENGATIVA CIV-10007973	2014/01/SD	2018/03/07	19	555	109	2 de 2	Pdf 75,3 Mb	236-406	ANALAGO	ALTA	---
110	132	132.74	LOCALIDAD ENGATIVA CIV-ESPACIO-PUBLICO-10002276-10002411-10002325	2015/09/24	2018/03/05	20	556	110		Pdf 79,0 Mb	1-138	ANALAGO	ALTA	---
111	132	132.74	LOCALIDAD ENGATIVA CIV-10001891-10001940-10001727-10001763-10001804-10001847	2015/08/20	2018/03/05	20	556	111		Pdf 25,6 Mb	1-47	ANALAGO	ALTA	---
112	132	132.74	LOCALIDAD ENGATIVA CIV-10007300	2015/04/SD	2018/03/05	20	556	112	1 de 2	Pdf 86,6 Mb	1-206	ANALAGO	ALTA	---
113	132	132.74	LOCALIDAD ENGATIVA CIV-10007300	2015/04/SD	2018/03/05	20	556	113	2 de 2	Pdf 31,3 Mb	207-288	ANALAGO	ALTA	---

Cuadro 22 (continuación)

114	132	132.74	LOCALIDAD ENGATIVA CIV-50009150-50009157	2015/04/SD	2018/03/05	20	556	114		Pdf 111 Mb	1-203	ANALAGO	ALTA	---
115	132	132.74	LOCALIDAD ENGATIVA CIV-10002325-10002276-10002411	2015/05/22	2018/03/05	21	557	115	1 de 3	Pdf 126 Mb	1-169	ANALAGO	ALTA	---
116	132	132.74	LOCALIDAD ENGATIVA CIV-10002325-10002276-10002411	2013/12/SD	2018/03/05	21	557	116	2 de 3	Pdf 163 Mb	170-363	ANALAGO	ALTA	---
117	132	132.74	LOCALIDAD ENGATIVA CIV-10002325-10002276-10002411	2013/12/SD	2018/03/05	21	557	117	3 de 3	Pdf 119 Mb	364-598	ANALAGO	ALTA	Fisico ilegible: folio 409, 413-421
118	132	132.74	LOCALIDAD ENGATIVA CIV-10001101	2015/06/17	2018/03/05	21	557	118	1 de 3	Pdf 119 Mb	1-206	ANALAGO	ALTA	---
119	132	132.74	LOCALIDAD ENGATIVA CIV-10001101	2015/06/17	2018/03/05	21	557	119	2 de 3	Pdf 137 Mb	207-403	ANALAGO	ALTA	---
120	132	132.74	LOCALIDAD ENGATIVA CIV-10001101	2014/01/SD	2018/03/05	21	557	120	3 de 3	Pdf 141 Mb	404-689	ANALAGO	ALTA	Fisico ilegible: folio 664
121	132	132.74	LOCALIDAD ENGATIVA CIV-10002131-10002048-10002277-10001982	2014/01/SD	2018/03/05	22	558	121		Pdf 156 Mb	1-219	ANALAGO	ALTA	---
122	132	132.74	LOCALIDAD ENGATIVA CIV-ESPACIO-PUBLICO-10001101	2014/07/SD	2018/03/05	22	558	122		Pdf 41,3 Mb	1-64	ANALAGO	ALTA	---
123	132	132.74	LOCALIDAD ENGATIVA CIV-ESPACIO-PUBLICO-10002088-10002089	2014/07/SD	2018/03/05	22	558	123		Pdf 110 Mb	1-168	ANALAGO	ALTA	---
124	132	132.74	LOCALIDAD ENGATIVA CIV-10002277-10002131-10002048-10001982	2014/01/SD	2018/03/05	22	558	124	1 de 3	Pdf 124 Mb	1-198	ANALAGO	ALTA	---
125	132	132.74	LOCALIDAD ENGATIVA CIV-10002277-10002131-10002048-10001982	2014/01/SD	2018/03/05	22	558	125	2 de 3	Pdf 135 Mb	199-432	ANALAGO	ALTA	---
126	132	132.74	LOCALIDAD ENGATIVA CIV-10002277-10002131-10002048-10001982	2014/10/SD	2018/03/05	22	558	126	3 de 3	Pdf 113 Mb	433-668	ANALAGO	ALTA	---
127	132	132.74	LOCALIDAD ENGATIVA ACTAS DE EMPRESA A.A.B 11009148-10004194-10000376-10001101-10000363-10000411-10004606	2014/10/SD	2015/09/28	23	559	127		Pdf 40,3 Mb	1-117	ANALAGO	ALTA	---
128	132	132.74	LOCALIDAD ENGATIVA ACTAS DE EMPRESA A.A.B 10007393-10007142-10008597-10008554-10008397-10008331	2015/02/17	2015/02/04	23	559	128		Pdf 47,2 Mb	1-149	ANALAGO	ALTA	---
129	132	132.74	LOCALIDAD ENGATIVA ACTAS DE EMPRESA A.A.B 10008774-10007393-10002048-10007142-10001982-10008554-10006662-10007300-10008716-10000597-10002411-10000576-10002200-50009150-10002277	2013/05/01	2015/10/16	23	559	129	1 de 3	Pdf 56,8 Mb	1-198	ANALAGO	ALTA	---
130	132	132.74	LOCALIDAD ENGATIVA ACTAS DE EMPRESA A.A.B 10008774-10007393-10002048-10007142-10001982-10008554-10006662-10007300-10008716-10000597-10002411-10000576-10002200-50009150-10002277	2013/05/01	2015/10/16	23	559	130	2 de 3	Pdf 46,5 Mb	199-372	ANALAGO	ALTA	---




Cuadro 22 (continuación)

131	132	132.74	LOCALIDAD ENGATIVA ACTAS DE EMPRESA A.A.B 10008774-10007393-10002048-10007142-10001982-10008554-10006662-10007300-10008716-10000597-10002411-10000576-10002200-50009150-10002277	2013/05/01	2015/10/16	23	559	131	3 de 3	Pdf 45,5 Mb	373-524	ANALAGO	ALTA	---
132	132	132.74	LOCALIDAD ENGATIVA BITACORA 10000585-10000634-10000762-10000686-10000886-1000985-10000884-10000831-10008685-100008639-100008597-100008554-100002277-10002131-10002048-10001982	2014/03/06	2018/03/07	24	560	132		Pdf 66,4 Mb	1-107	ANALAGO	ALTA	---
133	132	132.74	LOCALIDAD ENGATIVA BITACORA 10002415-10002411-10002276-10002325-10002048-10002277-10007300-10003474-10002080	2013/12/SD	2018/03/07	24	560	133		Pdf 21,5 Mb	1-32	ANALAGO	ALTA	---
134	132	132.74	LOCALIDAD ENGATIVA BITACORA 10007548	2014/02/SD	2018/03/07	24	560	134		Pdf 5,91 Mb	1-9	ANALAGO	ALTA	---
135	132	132.74	LOCALIDAD ENGATIVA BITACORA 10000193-10000223-10000201-10000231-9001996-10000240-10000597-100002080-10000104-10002154-10000099-10008395-10008331-10007393-10002325-10002411	2014/02/SD	2018/03/07	24	560	135		Pdf 62,9 Mb	1-104	ANALAGO	ALTA	---
136	132	132.74	LOCALIDAD ENGATIVA BITACORA 10001493-30000589-10001445-30000578-10000162-10000585-10000686-10000634-10000831-10000884-10000985	2014/02/SD	2018/03/07	24	560	136	1 de 2	Pdf 40,9 Mb	1-59	ANALAGO	ALTA	---
137	132	132.74	LOCALIDAD ENGATIVA BITACORA 10001493-30000589-10001445-30000578-10000162-10000585-10000686-10000634-10000831-10000884-10000985	2018/08/17	2018/08/17	24	560	137	2 de 2	Pdf Mb	60-69	ANALAGO	ALTA	Se anexa bajo memorando 20181300046643
138	132	132.74	LOCALIDAD ENGATIVA BITACORA 10007461-10007703-10007799-10007539-1008685-10008639-10008579-10008554-10008522-10008483-10008798-10008774-10008748-10008660-10008625-10005011-10004931-1000058-10010050-10010046-1000089	2012/12/27	2018/03/07	24	560	138		Pdf 24,5 Mb		ANALAGO	ALTA	---
139	132	132.74	LOCALIDAD ENGATIVA BITACORA 50000046-10007973	2015/08/21	2015/12/04	24	560	139	1 de 2	Pdf 15,1 Mb	1-26	ANALAGO	ALTA	---
140	132	132.74	LOCALIDAD ENGATIVA BITACORA 50000046-10007973	2015/08/21	2015/12/04	24	560	140	2 de 2	Pdf Mb	27-63	ANALAGO	ALTA	Se anexa bajo memorando 20181300046643
141	132	132.74	LOCALIDAD ENGATIVA BITACORA 10001688-10002128-10002200-10002077	2015/06/04	2015/08/15	24	560	141		Pdf 15,5 Mb	1-31	ANALAGO	ALTA	---
142	132	132.74	LOCALIDAD ENGATIVA BITACORA CIV 10002189	2018/08/17	2018/08/17	25	561	142		Pdf Mb	1-29	ANALAGO	ALTA	---
143	132	132.74	LOCALIDAD ENGATIVA ESTUDIO GEOTECNICO CIV 10002000-10001698-10001950	2018/08/17	2018/08/17	25	561	143		Pdf Mb	1-90	ANALAGO	ALTA	---
144	132	132.74	LOCALIDAD ENGATIVA ESTUDIO GEOTECNICO CIV 10005693-10005660-10009804	2018/08/17	2018/08/17	25	561	144		Pdf Mb	1-20	ANALAGO	ALTA	---
145	132	132.74	LOCALIDAD ENGATIVA ESTUDIO Y DISEÑO CIV 10001566	2018/08/17	2018/08/17	25	561	145		Pdf Mb	1-17	ANALAGO	ALTA	---

Fuente: Elaboración propia

### Cuadro 23. Formato único de Intervención documental – Localidad de Suba


	FORMATO ÚNICO DE INVENTARIO DOCUMENTAL	
	CÓDIGO: GDO-FM-017	VERSIÓN: 2.0
	FECHA DE APLICACIÓN: 2021-05-31	

		Hoja No:	11	DE:	19
ENTIDAD REMITENTE	UNIDAD ADMINISTRATIVA ESPECIAL DE REHABILITACION Y MANTENIMIENTO VIAL				
ENTIDAD PRODUCTORA	UNIDAD ADMINISTRATIVA ESPECIAL DE REHABILITACION Y MANTENIMIENTO VIAL				
UNIDAD ADMINISTRATIVA	SECRETARIA GENERAL				
OFICINA PRODUCTORA	GERENCIA DE INTERVENCIÓN				
OBJETO	INVENTARIO APLICACIÓN TRD				
		REGISTRO DE ENTREGA			
		Fecha (AAAA/MM/DD)	No. Transferencia		
		2021/06/11			

NÚMERO DE ORDEN	CÓDIGO		NOMBRE DE LA SERIE, SUBSERIE O ASUNTOS	FECHAS EXTREMAS (AAAA/MM/DD)		UNIDAD DE CONSERVACIÓN					NÚMERO DE FOLIOS	SOPORTE	FRECUENCIA DE CONSULTA	NOTAS
	Depen.	Serie Subserie		Inicial	Final	CAJA RELATIVA	CAJA ACUMULADA	Carpeta	Tomo	Otro				
1	132	132.74	LOCALIDAD SUBA CIV-11009242-11009224-11009242	2015-07-25	2013-03-06	1	562	1	1 de 3	Pdf 77,3 Mb	1-172	ANALAGO	ALTA	---
2	132	132.74	LOCALIDAD SUBA CIV-11009242-11009224-11009242	2015-07-25	2013-03-06	1	562	2	2 de 3	Pdf 97,4 Mb	173-384	ANALAGO	ALTA	---
3	132	132.74	LOCALIDAD SUBA CIV-11009242-11009224-11009242	2015-07-25	2013-03-06	1	562	3	3 de 3	Pdf 35,3 Mb	385-485	ANALAGO	ALTA	---
4	132	132.74	LOCALIDAD SUBA ACTAS FONDO DE DESARROLLO LOCAL	2015-04-10	2015-05-13	1	562	4		Pdf 10,3 Mb	1-28	ANALAGO	ALTA	---
5	132	132.74	LOCALIDAD SUBA ESTUDIOS GEOTECNICOS CIV 11009289-11009148-11009147-11009180-11009224-11009242-11009289	2018/08/17	2018/08/17	1	562	5		Pdf Mb	1-162	ANALAGO	ALTA	---

Fuente: Elaboración propia

## Cuadro 24. Formato único de Intervención documental – Localidad de Puente Aranda

	FORMATO ÚNICO DE INVENTARIO DOCUMENTAL	
	CÓDIGO: GDO-FM-017	VERSIÓN: 2.0
	FECHA DE APLICACIÓN: 2021-05-31	

ENTIDAD REMITENTE	UNIDAD ADMINISTRATIVA ESPECIAL DE REHABILITACION Y MANTENIMIENTO VIAL	Hoja No:	12	DE:	19
ENTIDAD PRODUCTORA	UNIDAD ADMINISTRATIVA ESPECIAL DE REHABILITACION Y MANTENIMIENTO VIAL	REGISTRO DE ENTREGA			
UNIDAD ADMINISTRATIVA	SECRETARIA GENERAL	Fecha (AAAA/MM/DD)	No. Transferencia		
OFICINA PRODUCTORA	GERENCIA DE INTERVENCIÓN	2021/06/11			
OBJETO	INVENTARIO APLICACIÓN TRD				


NÚMERO DE ORDEN	CÓDIGO		NOMBRE DE LA SERIE, SUBSERIE O ASUNTOS	FECHAS EXTREMAS (AAAA/MM/DD)		UNIDAD DE CONSERVACIÓN					NÚMERO DE FOLIOS	SOPORTE	FRECUENCIA DE CONSULTA	NOTAS
	Depen.	Serie Subserie		Inicial	Final	CAJA RELATIVA	CAJA ACUMULADA	Carpeta	Tomo	Otro				
1	132	132.74	LOCALIDAD PUENTE ARANDA CIV-160002233-16002166	2013-11-07	2018-03-07	1	605	1	1 de 2	Pdf 10,3 Mb	1-200	ANALAGO	ALTA	---
2	132	132.74	LOCALIDAD PUENTE ARANDA CIV-160002233-16002166	2013-11-07	2018-03-07	1	605	2	2 de 2	Pdf 5,66 Mb	201-315	ANALAGO	ALTA	---
3	132	132.74	LOCALIDAD PUENTE ARANDA CIV-16000269	2012-11-07	2018-03-07	1	605	3	1 de 3	Pdf 13,7 Mb	1-199	ANALAGO	ALTA	---
4	132	132.74	LOCALIDAD PUENTE ARANDA CIV-16000269	2012-11-07	2018-03-07	1	605	4	2 de 3	Pdf 16,9 Mb	200-402	ANALAGO	ALTA	---
5	132	132.74	LOCALIDAD PUENTE ARANDA CIV-16000269	2012-11-07	2018-03-07	1	605	5	3 de 3	Pdf 20,7 Mb	403-523	ANALAGO	ALTA	---
6	132	132.74	LOCALIDAD PUENTE ARANDA CIV-16002134-16002169-16002225	2012-11-07	2018-03-07	2	606	6	1 de 3	Pdf 49,6 Mb	1-181	ANALAGO	ALTA	---
7	132	132.74	LOCALIDAD PUENTE ARANDA CIV-16002134-16002169-16002225	2012-11-07	2018-03-07	2	606	7	2 de 3	Pdf 38,3 Mb	182-407	ANALAGO	ALTA	---
8	132	132.74	LOCALIDAD PUENTE ARANDA CIV-16002134-16002169-16002225	2012-11-07	2018-03-07	2	606	8	3 de 3	Pdf 26,2 Mb	408-568	ANALAGO	ALTA	---
9	132	132.74	LOCALIDAD PUENTE ARANDA CIV-16001933	2014-02-25	2018-03-07	2	606	9	1 de 2	Pdf 50,8 Mb	1-200	ANALAGO	ALTA	---
10	132	132.74	LOCALIDAD PUENTE ARANDA CIV-16001933	2014-02-25	2018-03-07	2	606	10	2 de 2	Pdf 10,1 Mb	201-262	ANALAGO	ALTA	---
11	132	132.74	LOCALIDAD PUENTE ARANDA CIV-16002128-16002089-16002017-16001974	2012-11-07	2018-03-07	3	607	11	1 de 2	Pdf 59,0 Mb	1-238	ANALAGO	ALTA	---
12	132	132.74	LOCALIDAD PUENTE ARANDA CIV-16002128-16002089-16002017-16001974	2012-11-07	2018-03-07	3	607	12	2 de 2	Pdf 52,6 Mb	239-535	ANALAGO	ALTA	---
13	132	132.74	LOCALIDAD PUENTE ARANDA CIV-16002210	2014-02-25	2018-03-07	3	607	13	1 de 2	Pdf 49,5 Mb	1-172	ANALAGO	ALTA	---
14	132	132.74	LOCALIDAD PUENTE ARANDA CIV-16002210	2014-02-25	2018-03-07	3	607	14	2 de 2	Pdf 32,1 Mb	173-362	ANALAGO	ALTA	---
15	132	132.74	LOCALIDAD PUENTE ARANDA CIV-1600189--16000157	2012-11-07	2018-03-07	4	608	15	1 de 2	Pdf 56,5 Mb	1-200	ANALAGO	ALTA	---
16	132	132.74	LOCALIDAD PUENTE ARANDA CIV-1600189--16000157	2012-11-07	2018-03-07	4	608	16	2 de 2	Pdf 48,1 Mb	201-473	ANALAGO	ALTA	---

Cuadro 24 (continuación)

17	132	132.74	LOCALIDAD PUENTE ARANDA CIV-16002250-16002197	2014-02-25	2018-03-07	4	608	17		Pdf 57,9 Mb	1-255	ANALAGO	ALTA	---
18	132	132.74	LOCALIDAD PUENTE ARANDA CIV-16001964	2014-02-25	2018-03-07	4	608	18	1 de 2	Pdf 44,5 Mb	1-200	ANALAGO	ALTA	---
19	132	132.74	LOCALIDAD PUENTE ARANDA CIV-16001964	2014-02-25	2018-03-07	4	608	19	2 de 2	Pdf 17,8 Mb	201-314	ANALAGO	ALTA	---
20	132	132.74	LOCALIDAD PUENTE ARANDA CIV-16000800-16004465	2013-11-SD	2018-03-07	5	609	20	1 de 2	Pdf 318 Mb	1-200	ANALAGO	ALTA	---
21	132	132.74	LOCALIDAD PUENTE ARANDA CIV-16000800-16004465	2013-11-SD	2018-03-07	5	609	21	2 de 2	Pdf 26,6 Mb	201-393	ANALAGO	ALTA	---
22	132	132.74	LOCALIDAD PUENTE ARANDA CIV-16003510-16003370-16003226-16003106	2012-11-07	2018-03-07	5	609	22	1 de 4	Pdf 55,1 Mb	1-200	ANALAGO	ALTA	---
23	132	132.74	LOCALIDAD PUENTE ARANDA CIV-16003510-16003370-16003226-16003106	2012-11-07	2018-03-07	5	609	23	2 de 4	Pdf 45,9 Mb	201-399	ANALAGO	ALTA	---
24	132	132.74	LOCALIDAD PUENTE ARANDA CIV-16003510-16003370-16003226-16003106	2012-11-07	2018-03-07	5	609	24	3 de 4	Pdf 44,9 Mb	400-669	ANALAGO	ALTA	---
25	132	132.74	LOCALIDAD PUENTE ARANDA CIV-16003510-16003370-16003226-16003106	2012-11-07	2018-03-07	5	609	25	4 de 4	Pdf 18,4 Mb	670-787	ANALAGO	ALTA	---
26	132	132.74	LOCALIDAD PUENTE ARANDA CIV-16002516-16002396	2013-11-07	2018-03-07	6	610	26	1 de 2	Pdf 60,0 Mb	1-200	ANALAGO	ALTA	---
27	132	132.74	LOCALIDAD PUENTE ARANDA CIV-16002516-16002396	2013-11-07	2018-03-07	6	610	27	2 de 2	Pdf 35,8 Mb	201-441	ANALAGO	ALTA	---
28	132	132.74	LOCALIDAD PUENTE ARANDA CIV-16000242	2013-11-07	2018-03-07	6	610	28	1 de 2	Pdf 57,0 Mb	1-200	ANALAGO	ALTA	---
29	132	132.74	LOCALIDAD PUENTE ARANDA CIV-16000242	2013-11-07	2018-03-07	6	610	4	2 de 2	Pdf 30,2 Mb	201-381	ANALAGO	ALTA	---

Fuente: Elaboración propia

## Cuadro 25. Formato único de Intervención documental – Localidad de Teusaquillo

	FORMATO ÚNICO DE INVENTARIO DOCUMENTAL	
	CÓDIGO: GDO-FM-017	VERSIÓN: 2.0
	FECHA DE APLICACIÓN: 2021-05-31	

ENTIDAD REMITENTE		UNIDAD ADMINISTRATIVA ESPECIAL DE REHABILITACION Y MANTENIMIENTO VIAL		Hoja No:	13	DE:	19						
ENTIDAD PRODUCTORA		UNIDAD ADMINISTRATIVA ESPECIAL DE REHABILITACION Y MANTENIMIENTO VIAL		<table border="1" style="width: 100%;"> <tr> <th colspan="2">REGISTRO DE ENTREGA</th> </tr> <tr> <th>Fecha (AAAA/MM/DD)</th> <th>No. Transferencia</th> </tr> <tr> <td style="text-align: center;">2021/06/11</td> <td></td> </tr> </table>				REGISTRO DE ENTREGA		Fecha (AAAA/MM/DD)	No. Transferencia	2021/06/11	
REGISTRO DE ENTREGA													
Fecha (AAAA/MM/DD)	No. Transferencia												
2021/06/11													
UNIDAD ADMINISTRATIVA		SECRETARIA GENERAL											
OFICINA PRODUCTORA		GERENCIA DE INTERVENCIÓN											
OBJETO		INVENTARIO APLICACIÓN TRD											

NÚMERO DE ORDEN	CÓDIGO		NOMBRE DE LA SERIE, SUBSERIE O ASUNTOS	FECHAS EXTREMAS (AAAA/MM/DD)		UNIDAD DE CONSERVACIÓN					NÚMERO DE FOLIOS	SOPORTE	FRECUENCIA DE CONSULTA	NOTAS
	Depon.	Serie Subserie		Inicial	Final	CAJA RELATIVA	CAJA ACUMULADA	Carpeta	Tomo	Otro				
1	132	132.74	LOCALIDAD TEUSAQUILLO CIV-13000068	2013/05/07	2018/03/07	1	572	1		Pdf 37,6 Mb	1-136	ANALAGO	ALTA	---
2	132	132.74	LOCALIDAD TEUSAQUILLO CIV-13000080	2013/09/24	2018/03/07	1	572	2		Pdf 29,4 Mb	1-104	ANALAGO	ALTA	---
3	132	132.74	LOCALIDAD TEUSAQUILLO CIV-13000127	2013/08/02	2018/03/07	1	572	3		Pdf 28,2 Mb	1-89	ANALAGO	ALTA	---
4	132	132.74	LOCALIDAD TEUSAQUILLO CIV-13001120	2013/05/07	2018/03/07	1	572	4		Pdf 31,0 Mb	1-104	ANALAGO	ALTA	---
5	132	132.74	LOCALIDAD TEUSAQUILLO CIV-13001570	2013/09/24	2018/03/07	1	572	5		Pdf 30,8 Mb	1-104	ANALAGO	ALTA	---
6	132	132.74	LOCALIDAD TEUSAQUILLO CIV-13002053	2014/01/23	2018/03/07	1	572	6		Pdf 36,9 Mb	1-129	ANALAGO	ALTA	---
7	132	132.74	LOCALIDAD TEUSAQUILLO CIV-13001153	2013/11/01	2018/03/07	2	573	7	1 de 5	Pdf 77,3 Mb	1-200	ANALAGO	ALTA	---
8	132	132.74	LOCALIDAD TEUSAQUILLO CIV-13001153	2013/11/01	2018/03/07	2	573	8	2 de 5	Pdf 87,7 Mb	201-402	ANALAGO	ALTA	---
9	132	132.74	LOCALIDAD TEUSAQUILLO CIV-13001153	2013/11/01	2018/03/07	2	573	9	3 de 5	Pdf 76,9 Mb	403-600	ANALAGO	ALTA	---
10	132	132.74	LOCALIDAD TEUSAQUILLO CIV-13001153	2013/11/01	2018/03/07	2	573	10	4 de 5	Pdf 56,7 Mb	601-800	ANALAGO	ALTA	---
11	132	132.74	LOCALIDAD TEUSAQUILLO CIV-13001153	2013/11/01	2018/03/07	2	573	11	5 de 5	Pdf 81,6 Mb	801-1088	ANALAGO	ALTA	---
12	132	132.74	LOCALIDAD TEUSAQUILLO CIV-13001911	2013/10/01	2018/03/07	3	574	12	1 de 3	Pdf 93,4 Mb	1-193	ANALAGO	ALTA	---
13	132	132.74	LOCALIDAD TEUSAQUILLO CIV-13001911	2013/10/01	2018/03/07	3	574	13	2 de 3	Pdf 74,7 Mb	194-423	ANALAGO	ALTA	---
14	132	132.74	LOCALIDAD TEUSAQUILLO CIV-13001911	2013/10/01	2018/03/07	3	574	14	3 de 3	Pdf 47,0 Mb	424-582	ANALAGO	ALTA	---
15	132	132.74	LOCALIDAD TEUSAQUILLO CIV-13002065-13002099	2013/03/01	2018/03/07	3	574	15	1 de 3	Pdf 22,2 Mb	1-196	ANALAGO	ALTA	---
16	132	132.74	LOCALIDAD TEUSAQUILLO CIV-13002065-13002099	2013/03/01	2018/03/07	3	574	16	2 de 3	Pdf 22,6 Mb	197-433	ANALAGO	ALTA	---
17	132	132.74	LOCALIDAD TEUSAQUILLO CIV-13002065-13002099	2013/03/01	2018/03/07	3	574	17	3 de 3	Pdf 18,2 Mb	434-631	ANALAGO	ALTA	---
18	132	132.74	LOCALIDAD TEUSAQUILLO CIV-13001694	2014/09/16	2018/03/07	4	575	18		Pdf 46,9 Mb	1-108	ANALAGO	ALTA	---
19	132	132.74	LOCALIDAD TEUSAQUILLO CIV-13001869	2013/10/01	2018/03/07	4	575	19	1 de 2	Pdf 118 Mb	1-211	ANALAGO	ALTA	---

Cuadro 25 (continuación)


20	132	132.74	LOCALIDAD TEUSAQUILLO CIV-13001869	2013/10/01	2018/03/07	4	575	20	2 de 2	Pdf 47,4 Mb	212-397	ANALAGO	ALTA	---
21	132	132.74	LOCALIDAD TEUSAQUILLO CIV-13002023	2014/08/22	2018/03/07	4	575	21		Pdf 37,2 Mb	1-95	ANALAGO	ALTA	---
22	132	132.74	LOCALIDAD TEUSAQUILLO CIV-13002132	2014/09/16	2018/03/07	4	575	22		Pdf 43,4 Mb	1-106	ANALAGO	ALTA	---
23	132	132.74	LOCALIDAD TEUSAQUILLO CIV-13002141	2014/12/04	2018/03/07	4	575	23		Pdf 58,2 Mb	1-139	ANALAGO	ALTA	---
24	132	132.74	LOCALIDAD TEUSAQUILLO CIV-13000044	2014/01/23	2018/03/07	5	576	24	1 de 2	Pdf 71,3 Mb	1-195	ANALAGO	ALTA	---
25	132	132.74	LOCALIDAD TEUSAQUILLO CIV-13000044	2014/01/23	2018/03/07	5	576	25	2 de 2	Pdf 20,0 Mb	196-276	ANALAGO	ALTA	---
26	132	132.74	LOCALIDAD TEUSAQUILLO CIV-13001757	2013/10/01	2018/03/07	5	576	26	1 de 2	Pdf 79,4 Mb	1-212	ANALAGO	ALTA	---
27	132	132.74	LOCALIDAD TEUSAQUILLO CIV-13001757	2013/10/01	2018/03/07	5	576	27	2 de 2	Pdf 58,2 Mb	213-396	ANALAGO	ALTA	---
28	132	132.74	LOCALIDAD TEUSAQUILLO CIV-13001811	2013/10/01	2018/03/07	5	576	28	1 de 2	Pdf 88,4 Mb	1-235	ANALAGO	ALTA	---
29	132	132.74	LOCALIDAD TEUSAQUILLO CIV-13001811	2013/10/01	2018/03/07	5	576	29	2 de 2	Pdf 49,3 Mb	236-385	ANALAGO	ALTA	---
30	132	132.74	LOCALIDAD TEUSAQUILLO CIV-13000020	2014/03/01	2018/03/07	6	577	30	1 de 2	Pdf 97,3 Mb	1-204	ANALAGO	ALTA	---
31	132	132.74	LOCALIDAD TEUSAQUILLO CIV-13000020	2014/03/01	2018/03/07	6	577	31	2 de 2	Pdf 40,5 Mb	205-300	ANALAGO	ALTA	---
32	132	132.74	LOCALIDAD TEUSAQUILLO CIV-13001659	2013/12/12	2018/03/07	6	577	32		Pdf 96,8 Mb	1-206	ANALAGO	ALTA	---
33	132	132.74	LOCALIDAD TEUSAQUILLO CIV-13001730	2013/10/01	2018/03/07	6	577	33		Pdf 85,1 Mb	1-239	ANALAGO	ALTA	---
34	132	132.74	LOCALIDAD TEUSAQUILLO CIV-13002391	2014/01/01	2018/03/07	6	577	34	1 de 2	Pdf 85,8 Mb	1-224	ANALAGO	ALTA	---
35	132	132.74	LOCALIDAD TEUSAQUILLO CIV-13002391	2014/01/01	2018/03/07	6	577	35	2 de 2	Pdf 84,7 Mb	225-472	ANALAGO	ALTA	---
36	132	132.74	LOCALIDAD TEUSAQUILLO CIV-13000037	2014/03/01	2018/03/07	7	578	36	1 de 2	Pdf 81,0 Mb	1-200	ANALAGO	ALTA	---
37	132	132.74	LOCALIDAD TEUSAQUILLO CIV-13000037	2014/03/01	2018/03/07	7	578	37	2 de 2	Pdf 76,0 Mb	201-318	ANALAGO	ALTA	---
38	132	132.74	LOCALIDAD TEUSAQUILLO CIV-13002236	2014/12/01	2018/03/07	7	578	38	1 de 2	Pdf 112 Mb	1-201	ANALAGO	ALTA	---
39	132	132.74	LOCALIDAD TEUSAQUILLO CIV-13002236	2014/12/01	2018/03/07	7	578	39	2 de 2	Pdf 79,5 Mb	202-430	ANALAGO	ALTA	---
40	132	132.74	LOCALIDAD TEUSAQUILLO CIV-13002392	2014/01/01	2018/03/07	7	578	40	1 de 2	Pdf 80,7 Mb	1-195	ANALAGO	ALTA	---

Cuadro 25 (continuación)

41	132	132.74	LOCALIDAD TEUSAQUILLO CIV-13002392	2014/01/01	2018/03/07	7	578	41	2 de 2	Pdf 78,0 Mb	196-439	ANALAGO	ALTA	---
42	132	132.74	LOCALIDAD TEUSAQUILLO CIV-13001070	2014/02/01	2018/03/07	8	579	42	1 de 2	Pdf 83,1 Mb	1-203	ANALAGO	ALTA	---
43	132	132.74	LOCALIDAD TEUSAQUILLO CIV-13001070	2014/02/01	2018/03/07	8	579	43	2 de 2	Pdf 61,0 Mb	204-351	ANALAGO	ALTA	---
44	132	132.74	LOCALIDAD TEUSAQUILLO CIV-13001280	2013/11/01	2018/03/07	8	579	44		Pdf 127 Mb	1-244	ANALAGO	ALTA	---
45	132	132.74	LOCALIDAD TEUSAQUILLO CIV-13001321	2013/11/01	2018/03/07	8	579	45	1 de 2	Pdf 102 Mb	1-203	ANALAGO	ALTA	---
46	132	132.74	LOCALIDAD TEUSAQUILLO CIV-13001321	2013/11/01	2018/03/07	8	579	46	2 de 2	Pdf 45,5 Mb	204-314	ANALAGO	ALTA	---
47	132	132.74	LOCALIDAD TEUSAQUILLO CIV-13001248	2013/02/01	2018/03/07	9	580	47	1 de 2	Pdf 81,4 Mb	1-180	ANALAGO	ALTA	---
48	132	132.74	LOCALIDAD TEUSAQUILLO CIV-13001248	2013/02/01	2018/03/07	9	580	48	2 de 2	Pdf 94,3 Mb	181-419	ANALAGO	ALTA	---
49	132	132.74	LOCALIDAD TEUSAQUILLO CIV-13001311	2014/03/01	2018/03/07	9	580	49	1 de 2	Pdf 17,0 Mb	1-205	ANALAGO	ALTA	---
50	132	132.74	LOCALIDAD TEUSAQUILLO CIV-13001311	2014/03/01	2018/03/07	9	580	50	2 de 2	Pdf 12,8 Mb	206-363	ANALAGO	ALTA	---
51	132	132.74	LOCALIDAD TEUSAQUILLO CIV-13002248	2014/01/01	2018/03/07	9	580	51	1 de 2	Pdf 128 Mb	1-234	ANALAGO	ALTA	---
52	132	132.74	LOCALIDAD TEUSAQUILLO CIV-13002248	2014/01/01	2018/03/07	9	580	52	2 de 2	Pdf 93,3 Mb	235-520	ANALAGO	ALTA	---
53	132	132.74	LOCALIDAD TEUSAQUILLO CIV-13002252	2014/01/01	2018/03/07	10	581	53	1 de 2	Pdf 21,5 Mb	1-197	ANALAGO	ALTA	---
54	132	132.74	LOCALIDAD TEUSAQUILLO CIV-13002252	2014/01/01	2018/03/07	10	581	54	2 de 2	Pdf 14,0 Mb	198-383	ANALAGO	ALTA	---
55	132	132.74	LOCALIDAD TEUSAQUILLO CIV-13002296	2013/10/SD	2018/03/07	10	581	55	1 de 2	Pdf 26,3 Mb	1-203	ANALAGO	ALTA	---
56	132	132.74	LOCALIDAD TEUSAQUILLO CIV-13002296	2014/02/01	2018/03/07	10	581	56	2 de 2	Pdf 12,7 Mb	204-369	ANALAGO	ALTA	---
57	132	132.74	LOCALIDAD TEUSAQUILLO CIV-13000090	2015/08/06	2018/03/07	11	582	57		Pdf 10,1 Mb	1-116	ANALAGO	ALTA	---
58	132	132.74	LOCALIDAD TEUSAQUILLO CIV-13001031	2015/07/30	2018/03/07	11	582	58		Pdf 33,1 Mb	1-270	ANALAGO	ALTA	---
59	132	132.74	LOCALIDAD TEUSAQUILLO CIV-13001938	2015/07/30	2018/03/07	11	582	59		Pdf 34,7 Mb	1-273	ANALAGO	ALTA	---
60	132	132.74	LOCALIDAD TEUSAQUILLO CIV-1313002496-13000036	2014/01/23	2018/03/07	11	582	60	1 de 3	Pdf 18,7 Mb	1-178	ANALAGO	ALTA	---
61	132	132.74	LOCALIDAD TEUSAQUILLO CIV-1313002496-13000036	2014/01/23	2018/03/07	11	582	61	2 de 3	Pdf 17,0 Mb	179-383	ANALAGO	ALTA	---
62	132	132.74	LOCALIDAD TEUSAQUILLO CIV-1313002496-13000036	2014/01/23	2018/03/07	11	582	62	3 de 3	Pdf 4,69 Mb	384-427	ANALAGO	ALTA	---
63	132	132.74	LOCALIDAD TEUSAQUILLO CIV-13000008	2015/08/06	2018/03/07	12	583	63		Pdf 19,9 Mb	1-118	ANALAGO	ALTA	---
64	132	132.74	LOCALIDAD TEUSAQUILLO CIV-13000021	2015/08/06	2018/03/07	12	583	64		Pdf 18,2 Mb	1-126	ANALAGO	ALTA	---
65	132	132.74	LOCALIDAD TEUSAQUILLO CIV-13000030	2015/08/06	2018/03/07	12	583	65		Pdf 7,51 Mb	1-86	ANALAGO	ALTA	---
66	132	132.74	LOCALIDAD TEUSAQUILLO CIV-13000062	2015/08/06	2018/03/07	12	583	66		Pdf 19,2 Mb	1-157	ANALAGO	ALTA	---
67	132	132.74	LOCALIDAD TEUSAQUILLO CIV-13000067	2015/08/06	2018/03/07	12	583	67		Pdf 22,4 Mb	1-180	ANALAGO	ALTA	---
68	132	132.74	LOCALIDAD TEUSAQUILLO CIV-13002348	2015/10/14	2018/03/07	12	583	68		Pdf 33,2 Mb	1-179	ANALAGO	ALTA	---
69	132	132.74	LOCALIDAD TEUSAQUILLO BITACORA CIV 13001811-13001659--13001869	2018/08/17	2018/08/17	13	584	69		Pdf Mb	1-139	ANALAGO	ALTA	---
70	132	132.74	LOCALIDAD TEUSAQUILLO BITACORA CIV 13000127-13001070-13001321	2018/08/17	2018/08/17	13	584	70		Pdf Mb	1-213	ANALAGO	ALTA	---

Fuente: Elaboración propia

## Cuadro 26. Formato único de Intervención documental – Localidad de Mártires

	FORMATO ÚNICO DE INVENTARIO DOCUMENTAL	
	CÓDIGO: GDO-FM-017	VERSIÓN: 2.0
	FECHA DE APLICACIÓN: 2021-05-31	

ENTIDAD REMITENTE	UNIDAD ADMINISTRATIVA ESPECIAL DE REHABILITACION Y MANTENIMIENTO VIAL	Hoja No:	14	DE:	19
ENTIDAD PRODUCTORA	UNIDAD ADMINISTRATIVA ESPECIAL DE REHABILITACION Y MANTENIMIENTO VIAL	REGISTRO DE ENTREGA			
UNIDAD ADMINISTRATIVA	SECRETARIA GENERAL				
OFICINA PRODUCTORA	GERENCIA DE INTERVENCIÓN	Fecha (AAAA/MM/DD)	No. Transferencia		
OBJETO	INVENTARIO APLICACIÓN TRD	2021/06/11			

NÚMERO DE ORDEN	CÓDIGO		NOMBRE DE LA SERIE, SUBSERIE O ASUNTOS	FECHAS EXTREMAS (AAAA/MM/DD)		UNIDAD DE CONSERVACIÓN					NÚMERO DE FOLIOS	SOPORTE	FRECUENCIA DE CONSULTA	NOTAS
	Depen.	Serie Subserie		Inicial	Final	CAJA RELATIVA	CAJA ACUMULADA	Carpeta	Tomo	Otro				
1	132	132.74	LOCALIDAD MARTIRES CIV-14000189	2013/10/13	2018/03/06	1	585	1	1 de 2	Pdf 66,9 Mb	1-214	ANALAGO	ALTA	---
2	132	132.74	LOCALIDAD MARTIRES CIV-14000189	2013/10/13	2018/03/06	1	585	2	2 de 2	Pdf 35,6 Mb	215-324	ANALAGO	ALTA	---
3	132	132.74	LOCALIDAD MARTIRES CIV-14001167	2013/11/08	2018/03/06	1	585	3		Pdf 104 Mb	1-267	ANALAGO	ALTA	---
4	132	132.74	LOCALIDAD MARTIRES CIV-14000203	2013/03/21	2018/03/06	1	585	4	1 de 2	Pdf 89,3 Mb	1-200	ANALAGO	ALTA	---
5	132	132.74	LOCALIDAD MARTIRES CIV-14000203	2013/03/21	2018/03/06	1	585	5	2 de 2	Pdf 20,5 Mb	201-255	ANALAGO	ALTA	---
6	132	132.74	LOCALIDAD MARTIRES CIV-14001024	2013/10/31	2018/03/06	1	585	6		Pdf 65,2 Mb	1-178	ANALAGO	ALTA	---
7	132	132.74	LOCALIDAD MARTIRES CIV-14001430	2014/08/18	2018/03/06	2	586	7	1 de 2	Pdf 96,5 Mb	1-200	ANALAGO	ALTA	---
8	132	132.74	LOCALIDAD MARTIRES CIV-14001430	2014/08/18	2018/03/06	2	586	8	2 de 2	Pdf 64,2 Mb	201-397	ANALAGO	ALTA	---
9	132	132.74	LOCALIDAD MARTIRES CIV-14001428	2013/10/31	2018/03/06	2	586	9	1 de 2	Pdf 82,1 Mb	1-194	ANALAGO	ALTA	---
10	132	132.74	LOCALIDAD MARTIRES CIV-14001428	2013/10/31	2018/03/06	2	586	10	2 de 2	Pdf 24,7 Mb	195-269	ANALAGO	ALTA	---
11	132	132.74	LOCALIDAD MARTIRES CIV-14000787-14000756	2005/02/05	2018/03/06	2	586	11	1 de 2	Pdf 82,8 Mb	1-200	ANALAGO	ALTA	---
12	132	132.74	LOCALIDAD MARTIRES CIV-14000787-14000756	2005/02/05	2018/03/06	2	586	12	2 de 2	Pdf 53,1 Mb	201-365	ANALAGO	ALTA	---
13	132	132.74	LOCALIDAD MARTIRES CIV-14000743	2013/10/23	2018/03/06	3	587	13	1 de 2	Pdf 89,1 Mb	1-199	ANALAGO	ALTA	---
14	132	132.74	LOCALIDAD MARTIRES CIV-14000743	2013/10/23	2018/03/06	3	587	14	2 de 2	Pdf 36,0 Mb	200-315	ANALAGO	ALTA	---
15	132	132.74	LOCALIDAD MARTIRES CIV-14000253	2014/08/18	2018/03/06	3	587	15	1 de 2	Pdf 85,3 Mb	1-200	ANALAGO	ALTA	---
16	132	132.74	LOCALIDAD MARTIRES CIV-14000253	2014/08/18	2018/03/06	3	587	16	2 de 2	Pdf 37,4 Mb	201-314	ANALAGO	ALTA	---
17	132	132.74	LOCALIDAD MARTIRES CIV-14001366-14001317	2013/10/31	2018/03/06	3	587	17	1 de 2	Pdf 262 Mb	1-200	ANALAGO	ALTA	---
18	132	132.74	LOCALIDAD MARTIRES CIV-14001366-14001317	2013/10/31	2018/03/06	3	587	18	2 de 2	Pdf 61,0 Mb	201-386	ANALAGO	ALTA	---
19	132	132.74	LOCALIDAD MARTIRES CIV-14000780-14000735-14000837	2013/10/31	2018/03/06	4	588	19	1 de 5	Pdf 102 Mb	1-200	ANALAGO	ALTA	---




Cuadro 26 (continuación)

20	132	132.74	LOCALIDAD MARTIRES CIV-14000780-14000735-14000837	2013/10/31	2018/03/06	4	588	20	2 de 5	Pdf 87,3 Mb	201-400	ANALAGO	ALTA	---
21	132	132.74	LOCALIDAD MARTIRES CIV-14000780-14000735-14000837	2013/10/31	2018/03/06	4	588	21	3 de 5	Pdf 57,6 Mb	401-600	ANALAGO	ALTA	---
22	132	132.74	LOCALIDAD MARTIRES CIV-14000780-14000735-14000837	2013/10/31	2018/03/06	4	588	22	4 de 5	Pdf 69,1 Mb	601-800	ANALAGO	ALTA	---
23	132	132.74	LOCALIDAD MARTIRES CIV-14000780-14000735-14000837	2013/10/31	2018/03/06	4	588	23	5 de 5	Pdf 39,6 Mb	801-938	ANALAGO	ALTA	---
24	132	132.74	LOCALIDAD MARTIRES CIV-14000226	2013/11/08	2018/03/06	4	588	24		Pdf 76,1 Mb	1-167	ANALAGO	ALTA	---
25	132	132.74	LOCALIDAD MARTIRES CIV-14001175-14001140	2013/10/31	2018/03/06	5	589	25	1 de 2	Pdf 99,5 Mb	1-228	ANALAGO	ALTA	---
26	132	132.74	LOCALIDAD MARTIRES CIV-14001175-14001140	2013/10/31	2018/03/06	5	589	26	2 de 2	Pdf 97,6 Mb	229-531	ANALAGO	ALTA	---
27	132	132.74	LOCALIDAD MARTIRES CIV-14000074	2013/10/31	2018/03/06	5	589	27	1 de 2	Pdf 94,7 Mb	1-200	ANALAGO	ALTA	---
28	132	132.74	LOCALIDAD MARTIRES CIV-14000074	2013/10/31	2018/03/06	5	589	28	2 de 2	Pdf 90,9 Mb	201-375	ANALAGO	ALTA	---
29	132	132.74	LOCALIDAD MARTIRES CIV-14000698	2013-10-SD	2018/03/06	5	589	29		Pdf 162 Mb	1-225	ANALAGO	ALTA	---
30	132	132.74	LOCALIDAD MARTIRES CIV-14000729	2013/10/31	2018/03/06	6	590	30		Pdf 151 Mb	1-247	ANALAGO	ALTA	---
31	132	132.74	LOCALIDAD MARTIRES CIV-14000365	2013/10/31	2018/03/06	6	590	31		Pdf 140 Mb	1-221	ANALAGO	ALTA	---
32	132	132.74	LOCALIDAD MARTIRES CIV-14001622	2013/10/31	2018/03/06	6	590	32	1 de 2	Pdf 155 Mb	1-274	ANALAGO	ALTA	---
33	132	132.74	LOCALIDAD MARTIRES CIV-14001622	2018/08/17	2018/08/17	6	590	33	2 de 2	Pdf Mb	275-298	ANALAGO	ALTA	---
34	132	132.74	LOCALIDAD MARTIRES CIV-14000517	2013/10/31	2018/03/06	6	590	34	1 de 2	Pdf 140 Mb	1-200	ANALAGO	ALTA	---
35	132	132.74	LOCALIDAD MARTIRES CIV-14000517	2013/10/31	2018/03/06	6	590	35	2 de 2	Pdf 55,6 Mb	201-310	ANALAGO	ALTA	---
36	132	132.74	LOCALIDAD MARTIRES CIV-14001181	2013-08-SD	2018/03/06	7	591	36		Pdf Mb	1-169	ANALAGO	ALTA	---
37	132	132.74	LOCALIDAD MARTIRES CIV-14000087	2013/10/31	2018/03/06	7	591	37	1 de 2	Pdf 101 Mb	1-105	ANALAGO	ALTA	---
38	132	132.74	LOCALIDAD MARTIRES CIV-14000087	2013/10/31	2018/03/06	7	591	38	2 de 2	Pdf 121 Mb	106-332	ANALAGO	ALTA	---
39	132	132.74	LOCALIDAD MARTIRES CIV-14000034-14000025	2013-06/SD	2018/03/06	7	591	39	1 de 2	Pdf 142 Mb	1-203	ANALAGO	ALTA	---
40	132	132.74	LOCALIDAD MARTIRES CIV-14000034-14000025	2013-06/SD	2018/03/06	7	591	40	2 de 2	Pdf Mb	204-401	ANALAGO	ALTA	---
41	132	132.74	LOCALIDAD MARTIRES CIV-14001182	2013/10/31	2018/03/06	7	591	41	1 de 2	Pdf 121 Mb	1-114	ANALAGO	ALTA	---
42	132	132.74	LOCALIDAD MARTIRES CIV-14001182	2013/10/31	2018/03/06	7	591	42	2 de 2	Pdf Mb	115-342	ANALAGO	ALTA	---
43	132	132.74	LOCALIDAD MARTIRES CIV-14000064	2013/10/31	2018/03/06	8	592	43		Pdf 111 Mb	1-227	ANALAGO	ALTA	---
44	132	132.74	LOCALIDAD MARTIRES CIV-14000727	2013/10/31	2018/03/06	8	592	44	1 de 2	Pdf 106 Mb	1-200	ANALAGO	ALTA	---
45	132	132.74	LOCALIDAD MARTIRES CIV-14000727	2013/10/31	2018/03/06	8	592	45	2 de 2	Pdf 71,7 Mb	201-402	ANALAGO	ALTA	---
46	132	132.74	LOCALIDAD MARTIRES CIV-14000094-14000079	2013/05/SD	2018/03/06	8	592	46	1 de 3	Pdf 238 Mb	1-200	ANALAGO	ALTA	---
47	132	132.74	LOCALIDAD MARTIRES CIV-14000094-14000079	2013/05/SD	2018/03/06	8	592	47	2 de 3	Pdf 124 Mb	201-400	ANALAGO	ALTA	---
48	132	132.74	LOCALIDAD MARTIRES CIV-14000094-14000079	2013/05/SD	2018/03/06	8	592	48	3 de 3	Pdf 49,9 Mb	401-467	ANALAGO	ALTA	---
49	132	132.74	LOCALIDAD MARTIRES BITACORAS CIV 140011167-	2018/08/17	2018/08/17	9	593	49		Pdf Mb	1-76	ANALAGO	ALTA	---
50	132	132.74	LOCALIDAD MARTIRES ESTUDIO Y DISEÑO CIV 14000434	2018/08/17	2018/08/17	9	593	50		Pdf Mb	1-32	ANALAGO	ALTA	---

Fuente: Elaboración propia

### Cuadro 27. Formato único de Intervención documental – Localidad de Antonio Nariño

	FORMATO ÚNICO DE INVENTARIO DOCUMENTAL	
	CÓDIGO: GDO-FM-017	VERSIÓN: 2.0
	FECHA DE APLICACIÓN: 2021-05-31	

		Hoja No:	15	DE:	19
ENTIDAD REMITENTE	UNIDAD ADMINISTRATIVA ESPECIAL DE REHABILITACION Y MANTENIMIENTO VIAL				
ENTIDAD PRODUCTORA	UNIDAD ADMINISTRATIVA ESPECIAL DE REHABILITACION Y MANTENIMIENTO VIAL				
UNIDAD ADMINISTRATIVA	SECRETARIA GENERAL				
OFICINA PRODUCTORA	GERENCIA DE INTERVENCIÓN				
OBJETO	INVENTARIO APLICACIÓN TRD				
		REGISTRO DE ENTREGA			
		Fecha (AAAA/MM/DD)	No. Transferencia		
		2021/06/11			

NÚMERO DE ORDEN	CÓDIGO		NOMBRE DE LA SERIE, SUBSERIE O ASUNTOS	FECHAS EXTREMAS (AAAA/MM/DD)		UNIDAD DE CONSERVACIÓN					NÚMERO DE FOLIOS	SOPORTE	FRECUENCIA DE CONSULTA	NOTAS
	Depen.	Serie Subserie		Inicial	Final	CAJA RELATIVA	CAJA ACUMULADA	Carpeta	Tomo	Otro				
1	132	132.74	LOCALIDAD ANTONIO NARIÑO CIV-15001080	2013/11/09	2018/03/08	1	594	1	1 de 2	Pdf 28,7 Mb	1-130	ANALAGO	ALTA	---
2	132	132.74	LOCALIDAD ANTONIO NARIÑO CIV-15001080	2013/11/09	2018/03/08	1	594	2	2 de 2	Pdf 21,8 Mb	131-250	ANALAGO	ALTA	---
3	132	132.74	LOCALIDAD ANTONIO NARIÑO CIV-15001180	2013/11/09	2018/03/08	1	594	3	1 de 2	Pdf 34,9 Mb	1-197	ANALAGO	ALTA	---
4	132	132.74	LOCALIDAD ANTONIO NARIÑO CIV-15001180	2013/11/09	2018/03/08	1	594	4	2 de 2	Pdf 146 Mb	198-436	ANALAGO	ALTA	---
5	132	132.74	LOCALIDAD ANTONIO NARIÑO CIV-15000980	2013/11/09	2018/03/08	2	595	5	1 de 2	Pdf 175 Mb	1-199	ANALAGO	ALTA	---
6	132	132.74	LOCALIDAD ANTONIO NARIÑO CIV-15000980	2013/11/09	2018/03/08	2	595	6	2 de 2	Pdf 158 Mb	200-392	ANALAGO	ALTA	---
7	132	132.74	LOCALIDAD ANTONIO NARIÑO CIV-15000183	2013/11/09	2018/03/08	2	595	7	1 de 4	Pdf 116 Mb	1-204	ANALAGO	ALTA	---
8	132	132.74	LOCALIDAD ANTONIO NARIÑO CIV-15000183	2013/11/09	2018/03/08	2	595	8	2 de 4	Pdf 208 Mb	205-417	ANALAGO	ALTA	---
9	132	132.74	LOCALIDAD ANTONIO NARIÑO CIV-15000183	2013/11/09	2018/03/08	2	595	9	3 de 4	Pdf 113 Mb	418-618	ANALAGO	ALTA	---
10	132	132.74	LOCALIDAD ANTONIO NARIÑO CIV-15000183	2013/11/09	2018/03/08	2	595	10	4 de 4	Pdf 121 Mb	619-829	ANALAGO	ALTA	---
11	132	132.74	LOCALIDAD ANTONIO NARIÑO CIV-15000549	2013/09/SD	2018/03/08	3	596	11	1 de 4	Pdf 107 Mb	1-199	ANALAGO	ALTA	---
12	132	132.74	LOCALIDAD ANTONIO NARIÑO CIV-15000549	2013/09/SD	2018/03/08	3	596	12	2 de 4	Pdf 117 Mb	200-394	ANALAGO	ALTA	---
13	132	132.74	LOCALIDAD ANTONIO NARIÑO CIV-15000549	2013/09/SD	2018/03/08	3	596	13	3 de 4	Pdf 71,4 Mb	395-596	ANALAGO	ALTA	---
14	132	132.74	LOCALIDAD ANTONIO NARIÑO CIV-15000549	2013/09/SD	2018/03/08	3	596	14	4 de 4	Pdf 107 Mb	597-886	ANALAGO	ALTA	---
15	132	132.74	LOCALIDAD ANTONIO NARIÑO CIV-50001377	2013/07/SD	2018/03/08	3	596	15	1 de 2	Pdf 78,7 Mb	1-165	ANALAGO	ALTA	---
16	132	132.74	LOCALIDAD ANTONIO NARIÑO CIV-50001377	2013/07/SD	2018/03/08	3	596	16	2 de 2	Pdf 181 Mb	166-357	ANALAGO	ALTA	---
17	132	132.74	LOCALIDAD ANTONIO NARIÑO CIV-15001345	2014/02/25	2018/03/08	4	597	17		Pdf 82,5 Mb	1-184	ANALAGO	ALTA	---
18	132	132.74	LOCALIDAD ANTONIO NARIÑO CIV-15001496	2014/04/SD	2018/03/08	4	597	18		Pdf 49,9 Mb	1-113	ANALAGO	ALTA	---
19	132	132.74	LOCALIDAD ANTONIO NARIÑO CIV-15000613	2014/09/17	2018/03/08	4	597	19		Pdf 11,2 Mb	1-27	ANALAGO	ALTA	---
20	132	132.74	LOCALIDAD ANTONIO NARIÑO CIV-15000278	2013/07/SD	2018/03/08	4	597	20	1 de 3	Pdf 59,9 Mb	1-153	ANALAGO	ALTA	---

Cuadro 27 (continuación)


21	132	132.74	LOCALIDAD ANTONIO NARIÑO CIV-15000278	2013/07/SD	2018/03/08	4	597	21	2 de 3	Pdf 94,7 Mb	154-405	ANALAGO	ALTA	---
22	132	132.74	LOCALIDAD ANTONIO NARIÑO CIV-15000278	2018/08/17	2018/08/17	4	597	22	3 de 3	Pdf Mb	406-425	ANALAGO	ALTA	---
23	132	132.74	LOCALIDAD ANTONIO NARIÑO CIV-15000437	2014/02/25	2018/03/08	5	598	23	1 de 2	Pdf 107 Mb	1-227	ANALAGO	ALTA	---
24	132	132.74	LOCALIDAD ANTONIO NARIÑO CIV-15000437	2014/02/25	2018/03/08	5	598	24	2 de 2	Pdf 98,1 Mb	228-508	ANALAGO	ALTA	---
25	132	132.74	LOCALIDAD ANTONIO NARIÑO CIV-15001405	2013/07/SD	2018/03/08	5	598	25	1 de 2	Pdf 109 Mb	1-207	ANALAGO	ALTA	---
26	132	132.74	LOCALIDAD ANTONIO NARIÑO CIV-15001405	2013/07/SD	2018/03/08	5	598	26	2 de 2	Pdf 69,1 Mb	208-402	ANALAGO	ALTA	---
27	132	132.74	LOCALIDAD ANTONIO NARIÑO CIV-15000155	2013/10/SD	2018/03/08	6	599	27	1 de 3	Pdf 78,4 Mb	1-200	ANALAGO	ALTA	---
28	132	132.74	LOCALIDAD ANTONIO NARIÑO CIV-15000155	2013/10/SD	2018/03/08	6	599	28	2 de 3	Pdf 118 Mb	201-400	ANALAGO	ALTA	---
29	132	132.74	LOCALIDAD ANTONIO NARIÑO CIV-15000155	2013/10/SD	2018/03/08	6	599	29	3 de 3	Pdf 79,0 Mb	401-614	ANALAGO	ALTA	---
30	132	132.74	LOCALIDAD ANTONIO NARIÑO CIV-150001364	2013/11/SD	2018/03/08	6	599	30	1 de 2	Pdf 93,0 Mb	1-199	ANALAGO	ALTA	---
31	132	132.74	LOCALIDAD ANTONIO NARIÑO CIV-150001364	2013/11/SD	2018/03/08	6	599	31	2 de 2	Pdf 32,3 Mb	200-265	ANALAGO	ALTA	---
32	132	132.74	LOCALIDAD ANTONIO NARIÑO CIV-15000364	2013/10/SD	2018/03/08	7	600	32	1 de 3	Pdf 102 Mb	1-200	ANALAGO	ALTA	---
33	132	132.74	LOCALIDAD ANTONIO NARIÑO CIV-15000364	2013/10/SD	2018/03/08	7	600	33	2 de 3	Pdf 111 Mb	201-400	ANALAGO	ALTA	---
34	132	132.74	LOCALIDAD ANTONIO NARIÑO CIV-15000364	2013/10/SD	2018/03/08	7	600	34	3 de 3	Pdf 42,3 Mb	401-518	ANALAGO	ALTA	---
35	132	132.74	LOCALIDAD ANTONIO NARIÑO CIV-15000534	2013/07/SD	2018/03/08	7	600	35	1 de 3	Pdf 143 Mb	1-234	ANALAGO	ALTA	---
36	132	132.74	LOCALIDAD ANTONIO NARIÑO CIV-15000534	2013/07/SD	2018/03/08	7	600	36	2 de 3	Pdf 89,4 Mb	235-483	ANALAGO	ALTA	---
37	132	132.74	LOCALIDAD ANTONIO NARIÑO CIV-15000534	2018/08/17	2018/08/17	7	600	37	3 de 3	Pdf Mb	484-509	ANALAGO	ALTA	se anexa carpeta con documentacion entregada bajo el memorando20181300046643
38	132	132.74	LOCALIDAD ANTONIO NARIÑO CIV-15000275	2013/11/SD	2018/03/08	8	601	38	1 de 3	Pdf 82,3 Mb	1-146	ANALAGO	ALTA	---
39	132	132.74	LOCALIDAD ANTONIO NARIÑO CIV-15000275	2013/11/SD	2018/03/08	8	601	39	2 de 3	Pdf 79,3 Mb	147-361	ANALAGO	ALTA	---
40	132	132.74	LOCALIDAD ANTONIO NARIÑO CIV-15000275	2018/08/17	2018/08/17	8	601	40	3 de 3	Pdf Mb	362-373	ANALAGO	ALTA	se anexa carpeta con documentacion entregada bajo el memorando20181300046643
41	132	132.74	LOCALIDAD ANTONIO NARIÑO CIV-15000373	2013/07/SD	2018/03/08	8	601	41	1 de 2	Pdf 70,4 Mb	1-161	ANALAGO	ALTA	---
42	132	132.74	LOCALIDAD ANTONIO NARIÑO CIV-15000373	2013/07/SD	2018/03/08	8	601	42	2 de 2	Pdf 117 Mb	162-366	ANALAGO	ALTA	---
43	132	132.74	LOCALIDAD ANTONIO NARIÑO CIV-15000336	2013/07/SD	2018/03/08	8	601	43	1 de 3	Pdf 37,5 Mb	1-90	ANALAGO	ALTA	---
44	132	132.74	LOCALIDAD ANTONIO NARIÑO CIV-15000336	2013/07/SD	2018/03/08	8	601	44	2 de 3	Pdf 92,1 Mb	91-263	ANALAGO	ALTA	---

Cuadro 27 (continuación)

45	132	132.74	LOCALIDAD ANTONIO NARIÑO CIV-15000336	2018/08/17	2018/08/17	8	601	45	3 de 3	Pdf Mb	264-307	ANALAGO	ALTA	se anexa carpeta con documentacion entregada bajo el memorando20181300046643
46	132	132.74	LOCALIDAD ANTONIO NARIÑO CIV-15000122	2013/03/18	2018/03/08	8	601	46		Pdf 37,5 Mb	1-70	ANALAGO	ALTA	---
47	132	132.74	LOCALIDAD ANTONIO NARIÑO CIV-15000615	2014/12/SD	2018/03/08	9	602	47	1 de 2	Pdf 112 Mb	1-199	ANALAGO	ALTA	---
48	132	132.74	LOCALIDAD ANTONIO NARIÑO CIV-15000615	2014/12/SD	2018/03/08	9	602	48	2 de 2	Pdf 47,5 Mb	200-286	ANALAGO	ALTA	---
49	132	132.74	LOCALIDAD ANTONIO NARIÑO CIV-15000258	2013/08/SD	2018/03/08	9	602	49		Pdf 27,7 Mb	1-64	ANALAGO	ALTA	---
50	132	132.74	LOCALIDAD ANTONIO NARIÑO CIV-15000492	2013/10/SD	2018/03/08	9	602	50	1 de 2	Pdf 109 Mb	1-200	ANALAGO	ALTA	---
51	132	132.74	LOCALIDAD ANTONIO NARIÑO CIV-15000492	2013/10/SD	2018/03/08	9	602	51	2 de 2	Pdf 79,1 Mb	201-359	ANALAGO	ALTA	---
52	132	132.74	LOCALIDAD ANTONIO NARIÑO CIV-15000208	2014/09/SD	2018/03/08	9	602	52		Pdf 129 Mb	1-207	ANALAGO	ALTA	---
53	132	132.74	LOCALIDAD ANTONIO NARIÑO CIV-15000386	2014/02/25	2018/03/08	10	603	53	1 de 3	Pdf 141 Mb	1-200	ANALAGO	ALTA	---
54	132	132.74	LOCALIDAD ANTONIO NARIÑO CIV-15000386	2014/02/25	2018/03/08	10	603	54	2 de 3	Pdf 93,6 Mb	201-400	ANALAGO	ALTA	---
55	132	132.74	LOCALIDAD ANTONIO NARIÑO CIV-15000386	2014/02/25	2018/03/08	10	603	55	3 de 3	Pdf 58,2 Mb	401-502	ANALAGO	ALTA	---
56	132	132.74	LOCALIDAD ANTONIO NARIÑO CIV-15001328	2013/11/SD	2018/03/08	10	603	56	1 de 3	Pdf 107 Mb	1-201	ANALAGO	ALTA	---
57	132	132.74	LOCALIDAD ANTONIO NARIÑO CIV-15001328	2013/11/SD	2018/03/08	10	603	57	2 de 3	Pdf 126 Mb	202-422	ANALAGO	ALTA	---
58	132	132.74	LOCALIDAD ANTONIO NARIÑO CIV-15001328	2013/11/SD	2018/03/08	10	603	58	3 de 3	Pdf 29,6 Mb	423-467	ANALAGO	ALTA	---
59	132	132.74	LOCALIDAD ANTONIO NARIÑO ESTUDIO Y DISEÑO CIV 15001061-19012177-11009147-11009180-11009224-1100924250008129	2018/08/17	2018/08/17	11	604	59		Pdf Mb	1-98	ANALAGO	ALTA	---
60	132	132.74	LOCALIDAD ANTONIO NARIÑO ESTUDIO Y DISEÑO CIV 15000261-15000089-15001390	2018/08/17	2018/08/17	11	604	60		Pdf Mb	1-108	ANALAGO	ALTA	---
61	132	132.74	LOCALIDAD ANTONIO NARIÑO ESTUDIO Y DISEÑO CIV 15001460-15000657-15001193-30001345	2018/08/17	2018/08/17	11	604	61		Pdf Mb	1-134	ANALAGO	ALTA	---
62	132	132.74	LOCALIDAD ANTONIO NARIÑO ESTUDIO Y DISEÑO CIV 15000720-15000386-15000437	2018/08/17	2018/08/17	11	604	62		Pdf Mb	1-96	ANALAGO	ALTA	---
63	132	132.74	LOCALIDAD ANTONIO NARIÑO BITACORA CIV 15000549-15000386-15000437	2018/08/17	2018/08/17	11	604	63		Pdf Mb	1-101	ANALAGO	ALTA	---
64	132	132.74	LOCALIDAD ANTONIO NARIÑO BITACORA CIV 15001080-15000258	2018/08/17	2018/08/17	11	604	64		Pdf Mb	1-137	ANALAGO	ALTA	---
65	132	132.74	LOCALIDAD ANTONIO NARIÑO BITACORA CIV 15001405-15000275-	2018/08/17	2018/08/17	11	604	65		Pdf Mb	1-79	ANALAGO	ALTA	---
66	132	132.74	LOCALIDAD ANTONIO NARIÑO BITACORA CIV 19131922-15000278-15000615-15000620	2018/08/17	2018/08/17	11	604	66		Pdf Mb	1-140	ANALAGO	ALTA	---

Fuente: Elaboración propia

### Cuadro 28. Formato único de Intervención documental – Localidad de Barrios Unidos

	FORMATO ÚNICO DE INVENTARIO DOCUMENTAL	
	CÓDIGO: GDO-FM-017	VERSIÓN: 2.0
	FECHA DE APLICACIÓN: 2021-05-31	

		Hoja No:	16	DE:	19
ENTIDAD REMITENTE	UNIDAD ADMINISTRATIVA ESPECIAL DE REHABILITACION Y MANTENIMIENTO VIAL				
ENTIDAD PRODUCTORA	UNIDAD ADMINISTRATIVA ESPECIAL DE REHABILITACION Y MANTENIMIENTO VIAL				
UNIDAD ADMINISTRATIVA	SECRETARIA GENERAL				
OFICINA PRODUCTORA	GERENCIA DE INTERVENCIÓN				
OBJETO	INVENTARIO APLICACIÓN TRD				
		REGISTRO DE ENTREGA			
		Fecha (AAAA/MM/DD)	No. Transferencia		
		2021/06/11			

NÚMERO DE ORDEN	CÓDIGO		NOMBRE DE LA SERIE, SUBSERIE O ASUNTOS	FECHAS EXTREMAS (AAAA/MM/DD)		UNIDAD DE CONSERVACIÓN					NÚMERO DE FOLIOS	SOPORTE	FRECUENCIA DE CONSULTA	NOTAS
	Depen.	Serie Subserie		Inicial	Final	CAJA RELATIVA	CAJA ACUMULADA	Carpeta	Tomo	Otro				
1	132	132.74	LOCALIDAD BARRIOS UNIDOS CIV-12000095	2013/10/30	2018/03/06	1	563	1		Pdf 49,0 Mb	1-154	ANALAGO	ALTA	---
2	132	132.74	LOCALIDAD BARRIOS UNIDOS CIV-12000022	2013/10/30	2018/03/06	1	563	2		Pdf 56,7 Mb	1-136	ANALAGO	ALTA	---
3	132	132.74	LOCALIDAD BARRIOS UNIDOS CIV-12000054	2013/10/30	2018/03/06	1	563	3		Pdf 58,5 Mb	1-175	ANALAGO	ALTA	---
4	132	132.74	LOCALIDAD BARRIOS UNIDOS CIV-12001444	2013/09/09	2018/03/06	1	563	4		Pdf 18,7 Mb	1-59	ANALAGO	ALTA	---
5	132	132.74	LOCALIDAD BARRIOS UNIDOS CIV-12000017	2013/10/30	2018/03/06	1	563	5		Pdf 80,1 Mb	1-226	ANALAGO	ALTA	---
6	132	132.74	LOCALIDAD BARRIOS UNIDOS CIV-12000048	2013/10/30	2018/03/06	1	563	6		Pdf 62,8 Mb	1-176	ANALAGO	ALTA	---
7	132	132.74	LOCALIDAD BARRIOS UNIDOS CIV-12002647	2013/11/05	2018/03/06	2	564	7		Pdf 38,6 Mb	1-60	ANALAGO	ALTA	---
8	132	132.74	LOCALIDAD BARRIOS UNIDOS CIV-12002652	2013/11/05	2018/03/06	2	564	8		Pdf 26,7 Mb	1-77	ANALAGO	ALTA	---
9	132	132.74	LOCALIDAD BARRIOS UNIDOS CIV-12002668	2013/11/05	2018/03/06	2	564	9		Pdf 26,0 Mb	1-82	ANALAGO	ALTA	---
10	132	132.74	LOCALIDAD BARRIOS UNIDOS CIV-12002421	2013/10/10	2018/03/06	2	564	10	1 de 2	Pdf 55,0 Mb	1-151	ANALAGO	ALTA	---
11	132	132.74	LOCALIDAD BARRIOS UNIDOS CIV-12002421	2013/10/10	2018/03/06	2	564	11	2 de 2	Pdf 89,7 Mb	152-341	ANALAGO	ALTA	---
12	132	132.74	LOCALIDAD BARRIOS UNIDOS CIV-12002643	2013/11/05	2018/03/06	2	564	12	1 de 2	Pdf 48,6 Mb	1-155	ANALAGO	ALTA	---
13	132	132.74	LOCALIDAD BARRIOS UNIDOS CIV-12002643	2013/11/05	2018/03/06	2	564	13	2 de 2	Pdf 50,5 Mb	156-359	ANALAGO	ALTA	---
14	132	132.74	LOCALIDAD BARRIOS UNIDOS CIV-12001591	2013/12/03	2018/03/06	2	564	14		Pdf 25,2 Mb	1-80	ANALAGO	ALTA	---
15	132	132.74	LOCALIDAD BARRIOS UNIDOS CIV-12002635-	2013/11/05	2018/03/06	3	565	15	1 de 2	Pdf 53,7 Mb	1-155	ANALAGO	ALTA	---
16	132	132.74	LOCALIDAD BARRIOS UNIDOS CIV-12002635-	2013/11/05	2018/03/06	3	565	16	2 de 2	Pdf 43,1 Mb	156-291	ANALAGO	ALTA	---
17	132	132.74	LOCALIDAD BARRIOS UNIDOS CIV-12001709	2013/12/03	2018/03/06	3	565	17	1 de 2	Pdf 36,1 Mb	1-111	ANALAGO	ALTA	---
18	132	132.74	LOCALIDAD BARRIOS UNIDOS CIV-12001709	2013/12/03	2018/03/06	3	565	18	2 de 2	Pdf 63,0 Mb	112-303	ANALAGO	ALTA	---
19	132	132.74	LOCALIDAD BARRIOS UNIDOS CIV-12000822	2013-09-SD	2018/03/06	3	565	19		Pdf 32,0 Mb	1-97	ANALAGO	ALTA	---

Cuadro 28 (continuación)


20	132	132.74	LOCALIDAD BARRIOS UNIDOS CIV-12001747	2013/12/03	2018/03/06	3	565	20	1 de 2	Pdf 91,3 Mb	1-235	ANALAGO	ALTA	---
21	132	132.74	LOCALIDAD BARRIOS UNIDOS CIV-12001747	2013/12/03	2018/03/06	3	565	21	2 de 2	Pdf 48,0 Mb	236-414	ANALAGO	ALTA	---
22	132	132.74	LOCALIDAD BARRIOS UNIDOS CIV-12002680	2013/11/05	2018/03/06	4	566	22		Pdf 34,5 Mb	1-115	ANALAGO	ALTA	---
23	132	132.74	LOCALIDAD BARRIOS UNIDOS CIV-12000805	2013/11/05	2018/03/06	4	566	23		Pdf 45,4 Mb	1-112	ANALAGO	ALTA	---
24	132	132.74	LOCALIDAD BARRIOS UNIDOS CIV-12001051	2013/11/28	2018/03/06	4	566	24	1 de 2	Pdf 91,4 Mb	1-198	ANALAGO	ALTA	---
25	132	132.74	LOCALIDAD BARRIOS UNIDOS CIV-12001051	2013/11/28	2018/03/06	4	566	25	2 de 2	Pdf 74,8 Mb	199-440	ANALAGO	ALTA	---
26	132	132.74	LOCALIDAD BARRIOS UNIDOS CIV-12002628	2013/11/05	2018/03/06	4	566	26	1 de 2	Pdf 53,4 Mb	1-149	ANALAGO	ALTA	---
27	132	132.74	LOCALIDAD BARRIOS UNIDOS CIV-12002628	2018/08/17	2018/08/17	4	566	27	2 de 2	Pdf Mb	150-179	ANALAGO	ALTA	se anexa carpeta con documentación entregada bajo el memorando 2018130 0046643
28	132	132.74	LOCALIDAD BARRIOS UNIDOS CIV-12002125	2013/12/03	2018/03/06	4	566	28		Pdf 66,4 Mb	1-141	ANALAGO	ALTA	---
29	132	132.74	LOCALIDAD BARRIOS UNIDOS CIV-12000776	2013/11/05	2018/03/06	4	566	29		Pdf 83,9 Mb	1-237	ANALAGO	ALTA	---
30	132	132.74	LOCALIDAD BARRIOS UNIDOS CIV-12002672	2013/11/05	2018/03/06	5	567	30		Pdf 42,5 Mb	1-108	ANALAGO	ALTA	---
31	132	132.74	LOCALIDAD BARRIOS UNIDOS CIV-12002146	2014-11-SD	2018/03/06	5	567	31	1 de 2	Pdf 73,0 Mb	1-170	ANALAGO	ALTA	---
32	132	132.74	LOCALIDAD BARRIOS UNIDOS CIV-12002146	2014-11-SD	2018/03/06	5	567	32	2 de 2	Pdf 66,8 Mb	171-382	ANALAGO	ALTA	---
33	132	132.74	LOCALIDAD BARRIOS UNIDOS CIV-12001005	2013/11/28	2018/03/06	5	567	33	1 de 2	Pdf 91,3 Mb	1-169	ANALAGO	ALTA	---
34	132	132.74	LOCALIDAD BARRIOS UNIDOS CIV-12001005	2013/11/28	2018/03/06	5	567	34	2 de 2	Pdf 73,1 Mb	170-369	ANALAGO	ALTA	---
35	132	132.74	LOCALIDAD BARRIOS UNIDOS CIV-12002095	2013/12/03	2018/03/06	5	567	35		Pdf 28,7 Mb	1-57	ANALAGO	ALTA	---
36	132	132.74	LOCALIDAD BARRIOS UNIDOS CIV-12000291	2013/12/03	2018/03/06	6	568	36	1 de 2	Pdf 80,5 Mb	1-200	ANALAGO	ALTA	---
37	132	132.74	LOCALIDAD BARRIOS UNIDOS CIV-12000291	2013/12/03	2018/03/06	6	568	37	2 de 2	Pdf 60,9 Mb	201-371	ANALAGO	ALTA	---
38	132	132.74	LOCALIDAD BARRIOS UNIDOS CIV-12002740	2013/12/03	2018/03/06	6	568	38	1 de 2	Pdf 90,3 Mb	1-168	ANALAGO	ALTA	---
39	132	132.74	LOCALIDAD BARRIOS UNIDOS CIV-12002740	2013/12/03	2018/03/06	6	568	39	2 de 2	Pdf 89,3 Mb	169-416	ANALAGO	ALTA	---
40	132	132.74	LOCALIDAD BARRIOS UNIDOS CIV-12000942	2013/11/28	2018/03/06	6	568	40	1 de 2	Pdf 69,7 Mb	1-144	ANALAGO	ALTA	---
41	132	132.74	LOCALIDAD BARRIOS UNIDOS CIV-12000942	2013/11/28	2018/03/06	6	568	41	2 de 2	Pdf 43,4 Mb	145-258	ANALAGO	ALTA	---
42	132	132.74	LOCALIDAD BARRIOS UNIDOS CIV-12001218	2013/11/28	2018/03/06	7	569	42	1 de 2	Pdf 93,0 Mb	1-176	ANALAGO	ALTA	---
43	132	132.74	LOCALIDAD BARRIOS UNIDOS CIV-12001218	2013/11/28	2018/03/06	7	569	43	2 de 2	Pdf 90,6 Mb	177-427	ANALAGO	ALTA	---
44	132	132.74	LOCALIDAD BARRIOS UNIDOS CIV-12001106	2013/11/28	2018/03/06	7	569	44	1 de 2	Pdf 67,6 Mb	1-152	ANALAGO	ALTA	---
45	132	132.74	LOCALIDAD BARRIOS UNIDOS CIV-12001106	2013/11/28	2018/03/06	7	569	45	2 de 2	Pdf 55,3 Mb	153-307	ANALAGO	ALTA	---
46	132	132.74	LOCALIDAD BARRIOS UNIDOS CIV-12001149	2013/11/28	2018/03/06	7	569	46	1 de 2	Pdf 71,1 Mb	1-142	ANALAGO	ALTA	---
47	132	132.74	LOCALIDAD BARRIOS UNIDOS CIV-12001149	2013/11/28	2018/03/06	7	569	47	2 de 2	Pdf 59,4 Mb	143-303	ANALAGO	ALTA	---
48	132	132.74	LOCALIDAD BARRIOS UNIDOS CIV-12001619	2013/12/03	2018/03/06	7	569	48		Pdf 71,9 Mb	1-174	ANALAGO	ALTA	---
49	132	132.74	LOCALIDAD BARRIOS UNIDOS CIV-12000165	2013/12/03	2018/03/06	8	570	49	1 de 2	Pdf 59,5 Mb	1-134	ANALAGO	ALTA	---
50	132	132.74	LOCALIDAD BARRIOS UNIDOS CIV-12000165	2013/12/03	2018/03/06	8	570	50	2 de 2	Pdf 51,7 Mb	135-271	ANALAGO	ALTA	---

Cuadro 28 (continuación)

51	132	132.74	LOCALIDAD BARRIOS UNIDOS CIV-12000545	2012/12/12	2018/03/06	8	570	51	1 de 3	Pdf 74,9 Mb	1-126	ANALAGO	ALTA	---
52	132	132.74	LOCALIDAD BARRIOS UNIDOS CIV-12000545	2012/12/12	2018/03/06	8	570	52	2 de 3	Pdf 78,7 Mb	127-310	ANALAGO	ALTA	---
53	132	132.74	LOCALIDAD BARRIOS UNIDOS CIV-12000545	2012/12/12	2018/03/06	8	570	53	3 de 3	Pdf 103 Mb	311-604	ANALAGO	ALTA	---
54	132	132.74	LOCALIDAD BARRIOS UNIDOS CIV-12000873	2013/11/28	2018/03/06	8	570	54	1 de 2	Pdf 102 Mb	1-130	ANALAGO	ALTA	---
55	132	132.74	LOCALIDAD BARRIOS UNIDOS CIV-12000873	2013/11/28	2018/03/06	8	570	55	2 de 2	Pdf 92,7 Mb	131-317	ANALAGO	ALTA	---
56	132	132.74	LOCALIDAD BARRIOS UNIDOS ESTUDIO GEOTECNICO CIV 12002620-12001718-12000951-12003028	2018/08/17	2018/08/17	9	571	56		Pdf Mb	1-145	ANALAGO	ALTA	---
57	132	132.74	LOCALIDAD BARRIOS UNIDOS ESTUDIO Y DISEÑO CIV 12002576-12002639-12000889-12000213	2018/08/17	2018/08/17	9	571	57		Pdf Mb	1-124	ANALAGO	ALTA	---
58	132	132.74	LOCALIDAD BARRIOS UNIDOS ESTUDIO GEOTECNICO CIV12001441-12001392-12002146-12001218-12000168- 12000117-12002125-12002095-12001683	2018/08/17	2018/08/17	9	571	58		Pdf Mb	1-194	ANALAGO	ALTA	---
59	132	132.74	LOCALIDAD BARRIOS UNIDOS BITACORA CIV 30001692- 30001691-19002429	2018/08/17	2018/08/17	9	571	59		Pdf Mb	1-52	ANALAGO	ALTA	---

Fuente: Elaboración propia

### Cuadro 29. Formato único de Intervención documental – Localidad de Candelaria

	FORMATO ÚNICO DE INVENTARIO DOCUMENTAL	
	CÓDIGO: GDO-FM-017	VERSIÓN: 2.0
	FECHA DE APLICACIÓN: 2021-05-31	

		Hoja No:	17	DE:	19
ENTIDAD REMITENTE	UNIDAD ADMINISTRATIVA ESPECIAL DE REHABILITACION Y MANTENIMIENTO VIAL				
ENTIDAD PRODUCTORA	UNIDAD ADMINISTRATIVA ESPECIAL DE REHABILITACION Y MANTENIMIENTO VIAL				
UNIDAD ADMINISTRATIVA	SECRETARIA GENERAL				
OFICINA PRODUCTORA	GERENCIA DE INTERVENCIÓN				
OBJETO	INVENTARIO APLICACIÓN TRD				
		REGISTRO DE ENTREGA			
		Fecha (AAAA/MM/DD)	No. Transferencia		
		2021/06/11			

NÚMERO DE ORDEN	CÓDIGO		NOMBRE DE LA SERIE, SUBSERIE O ASUNTOS	FECHAS EXTREMAS (AAAA/MM/DD)		UNIDAD DE CONSERVACIÓN					NÚMERO DE FOLIOS	SOPORTE	FRECUENCIA DE CONSULTA	NOTAS
	Depen.	Serie Subserie		Inicial	Final	CAJA RELATIVA	CAJA ACUMULADA	Carpeta	Tomo	Otro				
1	132	132.74	LOCALIDAD CANDELARIA CIV-17000081	2013/09/27	2018/03/07	1	611	1		Pdf 23,5 Mb	1-74	ANALAGO	ALTA	Fisico ilegible: folios 29-32, 34
2	132	132.74	LOCALIDAD CANDELARIA CIV-17000216	2013/12/11	2018/03/07	1	611	2		Pdf 31,2 Mb	1-94	ANALAGO	ALTA	Fisico ilegible: folio 58
3	132	132.74	LOCALIDAD CANDELARIA CIV-17000162	2013/09/04	2018/03/07	1	611	3		Pdf 22,0 Mb	1-63	ANALAGO	ALTA	Fisico ilegible: folio 33
4	132	132.74	LOCALIDAD CANDELARIA CIV-17000091	2013/09/04	2018/03/07	1	611	4		Pdf 15,8 Mb	1-45	ANALAGO	ALTA	Fisico ilegible: folios 19-20
5	132	132.74	LOCALIDAD CANDELARIA CIV-17000101	2013/09/04	2018/03/07	1	611	5		Pdf 23,1 Mb	1-70	ANALAGO	ALTA	Fisico ilegible: folios 37, 44
6	132	132.74	LOCALIDAD CANDELARIA CIV-17000128	2013/09/27	2018/03/07	1	611	6		Pdf 15,2 Mb	1-51	ANALAGO	ALTA	Fisico ilegible: folios 17-23
7	132	132.74	LOCALIDAD CANDELARIA CIV-17000136	2013/09/04	2018/03/07	1	611	7		Pdf 25,9 Mb	1-71	ANALAGO	ALTA	Fisico ilegible: folio 39
8	132	132.74	LOCALIDAD CANDELARIA CIV-17000089	2013/09/04	2018/03/07	1	611	8		Pdf 15,1 Mb	1-45	ANALAGO	ALTA	Fisico ilegible: folio 18
9	132	132.74	LOCALIDAD CANDELARIA CIV-17000336	2015/07/02	2018/03/07	2	612	9		Pdf 15,9 Mb	1-40	ANALAGO	ALTA	Fisico ilegible: folio 4
10	132	132.74	LOCALIDAD CANDELARIA CIV-17000361	2015/07/02	2018/03/07	2	612	10		Pdf 15,5 Mb	1-40	ANALAGO	ALTA	Fisico ilegible: folio 4-5
11	132	132.74	LOCALIDAD CANDELARIA CIV-17000347	2015/07/02	2018/03/07	2	612	11		Pdf 14,9 Mb	1-40	ANALAGO	ALTA	Fisico ilegible: folio 4
12	132	132.74	LOCALIDAD CANDELARIA CIV-17000163	2013/12/11	2018/03/07	2	612	12		Pdf 24,9 Mb	1-69	ANALAGO	ALTA	Fisico ilegible: folios 30-32,34-36



Cuadro 29 (continuación)


13	132	132.74	LOCALIDAD CANDELARIA CIV-17000117	2013/09/27	2018/03/07	2	612	13		Pdf 24,9 Mb	1-79	ANALAGO	ALTA	Fisico ilegible: folios 27,59,60
14	132	132.74	LOCALIDAD CANDELARIA CIV-17000196	2013/12/11	2018/03/07	2	612	14		Pdf 29,9 Mb	1-83	ANALAGO	ALTA	Fisico ilegible: folios 48,49,51,52,53
15	132	132.74	LOCALIDAD CANDELARIA CIV-17000109	2013/09/04	2018/03/07	2	612	15		Pdf 25,6 Mb	1-74	ANALAGO	ALTA	Fisico ilegible: folio 20
16	132	132.74	LOCALIDAD CANDELARIA CIV-17000148	2013/09/27	2018/03/07	2	612	16		Pdf 23,0 Mb	1-78	ANALAGO	ALTA	Fisico ilegible: folios 21-26, 28-29
17	132	132.74	LOCALIDAD CANDELARIA CIV-17000329	2015/07/02	2018/03/07	2	612	17		Pdf 14,5 Mb	1-41	ANALAGO	ALTA	Fisico ilegible: folio 4
18	132	132.74	LOCALIDAD CANDELARIA CIV-17000272	2013/09/27	2018/03/07	2	612	18		Pdf 81,4 Mb	1-223	ANALAGO	ALTA	Fisico ilegible: folios 125,154,155,157,160, 162,163,205
19	132	132.74	LOCALIDAD CANDELARIA CIV-17000215	2015/07/02	2018/03/07	3	613	19		Pdf 16,1 Mb	1-42	ANALAGO	ALTA	
20	132	132.74	LOCALIDAD CANDELARIA CIV-17000256	2015/07/02	2018/03/07	3	613	20		Pdf 15,1 Mb	1-38	ANALAGO	ALTA	
21	132	132.74	LOCALIDAD CANDELARIA CIV-17000242	2015/07/02	2018/03/07	3	613	21		Pdf 16,2 Mb	1-42	ANALAGO	ALTA	Fisico ilegible: folios 4 y 5
22	132	132.74	LOCALIDAD CANDELARIA CIV-17000188	2015/07/02	2018/03/07	3	613	22		Pdf 16,3 Mb	1-41	ANALAGO	ALTA	
23	132	132.74	LOCALIDAD CANDELARIA CIV-17000400	2015/07/02	2018/03/07	3	613	23		Pdf 15,5 Mb	1-42	ANALAGO	ALTA	Fisico ilegible: folio 4
24	132	132.74	LOCALIDAD CANDELARIA CIV-17000173	2015/07/02	2018/03/07	3	613	24		Pdf 16,0 Mb	1-35	ANALAGO	ALTA	
25	132	132.74	LOCALIDAD CANDELARIA CIV-17000390	2015/07/02	2018/03/07	3	613	25		Pdf 15,6 Mb	1-42	ANALAGO	ALTA	Fisico ilegible: folio 4
26	132	132.74	LOCALIDAD CANDELARIA CIV-17000385	2015/07/02	2018/03/07	3	613	26		Pdf 16,0 Mb	1-41	ANALAGO	ALTA	Fisico ilegible 4
27	132	132.74	LOCALIDAD CANDELARIA CIV-17000373	2015/07/02	2018/03/07	3	613	27		Pdf 18,7 Mb	1-42	ANALAGO	ALTA	Fisico ilegible: folio 4
28	132	132.74	LOCALIDAD CANDELARIA CIV-17000359	2015/07/02	2018/03/07	3	613	28		Pdf 19,0 Mb	1-40	ANALAGO	ALTA	Fisico ilegible: folio 4
29	132	132.74	LOCALIDAD CANDELARIA CIV-17000353	2015/07/02	2018/03/07	3	613	29		Pdf 15,2 Mb	1-40	ANALAGO	ALTA	Fisico ilegible: folio 4
30	132	132.74	LOCALIDAD CANDELARIA CIV-17000275	2015/07/02	2018/03/07	3	613	30		Pdf 15,9 Mb	1-42	ANALAGO	ALTA	Fisico ilegible 4 y 5
31	132	132.74	LOCALIDAD CANDELARIA CIV-17000176	2014/12/03	2018/03/07	4	614	31		Pdf 17,3 Mb	1-46	ANALAGO	ALTA	
32	132	132.74	LOCALIDAD CANDELARIA CIV-17000349	2015/07/02	2018/03/07	4	614	32		Pdf 16,6 Mb	1-42	ANALAGO	ALTA	---
33	132	132.74	LOCALIDAD CANDELARIA CIV-17000129	2015/07/02	2018/03/07	4	614	33		Pdf 20,9 Mb	1-64	ANALAGO	ALTA	
34	132	132.74	LOCALIDAD CANDELARIA CIV-17000250	2013/07/06	2018/03/07	4	614	34		Pdf 5,60 Mb	1-58	ANALAGO	ALTA	---
35	132	132.74	LOCALIDAD CANDELARIA CIV-17000229	2014/12/03	2018/03/07	4	614	35		Pdf 7,02 Mb	1-73	ANALAGO	ALTA	---

Cuadro 29 (continuación)

36	132	132.74	LOCALIDAD CANDELARIA CIV-17000202	2013/08/28	2018/03/07	4	614	36		Pdf 3,16 Mb	1-27	ANALAGO	ALTA	---
37	132	132.74	LOCALIDAD CANDELARIA CIV-17000290	2015/07/02	2018/03/07	4	614	37		Pdf 4,33 Mb	1-43	ANALAGO	ALTA	---
38	132	132.74	LOCALIDAD CANDELARIA CIV-17000183	2015/07/02	2018/03/07	4	614	38		Pdf 4,28 Mb	1-41	ANALAGO	ALTA	---
39	132	132.74	LOCALIDAD CANDELARIA CIV-17000288	2015/07/02	2018/03/07	4	614	39		Pdf 4,32 Mb	1-42	ANALAGO	ALTA	---
40	132	132.74	LOCALIDAD CANDELARIA CIV-17000132	2015/07/02	2018/03/07	4	614	40		Pdf 4,29 Mb	1-42	ANALAGO	ALTA	
41	132	132.74	LOCALIDAD CANDELARIA CIV-17000303	2013/07/06	2018/03/07	4	614	41		Pdf 5,07 Mb	1-51	ANALAGO	ALTA	---
42	132	132.74	LOCALIDAD CANDELARIA CIV-17000145	2014/12/03	2018/03/07	4	614	42		Pdf 6,03 Mb	1-59	ANALAGO	ALTA	---
43	132	132.74	LOCALIDAD CANDELARIA CIV-3000999	2015/07/02	2018/03/07	5	615	43		Pdf 24,7 Mb	1-211	ANALAGO	ALTA	---
44	132	132.74	LOCALIDAD CANDELARIA CIV-17000315	2015/07/02	2018/03/07	5	615	44		Pdf 3,22 Mb	1-35	ANALAGO	ALTA	---
45	132	132.74	LOCALIDAD CANDELARIA CIV-17000247	2014/12/03	2018/03/07	5	615	45		Pdf 8,02 Mb	1-81	ANALAGO	ALTA	---
46	132	132.74	LOCALIDAD CANDELARIA CIV-17000282	2014/12/03	2018/03/07	5	615	46		Pdf 7,82 Mb	1-80	ANALAGO	ALTA	---
47	132	132.74	LOCALIDAD CANDELARIA CIV-3000983	2015/07/02	2018/03/07	5	615	47		Pdf 11,1 Mb	1-101	ANALAGO	ALTA	---
48	132	132.74	LOCALIDAD CANDELARIA CIV-17000312	2015/01/14	2018/03/07	5	615	48		Pdf 6,14 Mb	1-61	ANALAGO	ALTA	---
49	132	132.74	LOCALIDAD CANDELARIA CIV-17000299	2015/07/02	2018/03/07	5	615	49		Pdf 18,9 Mb	1-161	ANALAGO	ALTA	---
50	132	132.74	LOCALIDAD CANDELARIA ESTUDIO Y DISEÑO 17000175-17000153	2018/08/17	2018/08/17	5	615	50		Pdf Mb	1-46	ANALAGO	ALTA	---

Fuente: Elaboración propia

### Cuadro 30. Formato único de Intervención documental – Localidad de Rafael Uribe

	FORMATO ÚNICO DE INVENTARIO DOCUMENTAL	
	CÓDIGO: GDO-FM-017	VERSIÓN: 2.0
	FECHA DE APLICACIÓN: 2021-05-31	

		Hoja No:	18	DE:	19
ENTIDAD REMITENTE	UNIDAD ADMINISTRATIVA ESPECIAL DE REHABILITACION Y MANTENIMIENTO VIAL				
ENTIDAD PRODUCTORA	UNIDAD ADMINISTRATIVA ESPECIAL DE REHABILITACION Y MANTENIMIENTO VIAL				
UNIDAD ADMINISTRATIVA	SECRETARIA GENERAL				
OFICINA PRODUCTORA	GERENCIA DE INTERVENCIÓN				
OBJETO	INVENTARIO APLICACIÓN TRD				

REGISTRO DE ENTREGA	
Fecha (AAAA/MM/DD)	No. Transferencia
2021/06/11	

NÚMERO DE ORDEN	CÓDIGO		NOMBRE DE LA SERIE, SUBSERIE O ASUNTOS	FECHAS EXTREMAS (AAAA/MM/DD)		UNIDAD DE CONSERVACIÓN					NÚMERO DE FOLIOS	SOPORTE	FRECUENCIA DE CONSULTA	NOTAS
	Depen.	Serie Subserie		Inicial	Final	CAJA RELATIVA	CAJA ACUMULADA	Carpeta	Tomo	Otro				
1	132	132.74	LOCALIDAD RAFAEL URIBE URIBE CIV-18002345	2013/09/04	2018/03/07	1	616	1		Pdf 15,0 Mb	1-57	ANALAGO	ALTA	
2	132	132.74	LOCALIDAD RAFAEL URIBE URIBE CIV-18002191	2013/09/04	2018/03/07	1	616	2		Pdf 17,5 Mb	1-77	ANALAGO	ALTA	
3	132	132.74	LOCALIDAD RAFAEL URIBE URIBE CIV-18002146	2013/09/04	2018/03/07	1	616	3		Pdf 13,4 Mb	1-56	ANALAGO	ALTA	
4	132	132.74	LOCALIDAD RAFAEL URIBE URIBE CIV-18000218	2013/09/04	2018/03/07	1	616	4		Pdf 38,2 Mb	1-180	ANALAGO	ALTA	ilegible folio 57,58,59,60,61,63,64, 66,69, 75,76,88,89,90
5	132	132.74	LOCALIDAD RAFAEL URIBE URIBE CIV-18002515	2013/11/01	2018/03/07	1	616	5		Pdf 28,9 Mb	1-134	ANALAGO	ALTA	ilegible folio 80
6	132	132.74	LOCALIDAD RAFAEL URIBE URIBE CIV-18002258	2013/09/04	2018/03/07	1	616	6		Pdf 24,2 Mb	1-92	ANALAGO	ALTA	ilegible folio 32,35,39
7	132	132.74	LOCALIDAD RAFAEL URIBE URIBE CIV-18002175	2013/09/04	2018/03/07	1	616	7		Pdf 19,9 Mb	1-72	ANALAGO	ALTA	ilegible folio 17,18,21,22
8	132	132.74	LOCALIDAD RAFAEL URIBE URIBE CIV-18002550	2013/09/28	2018/03/07	2	617	8		Pdf 17,6 Mb	1-65	ANALAGO	ALTA	
9	132	132.74	LOCALIDAD RAFAEL URIBE URIBE CIV-18001884	2013/09/28	2018/03/07	2	617	9		Pdf 39,1 Mb	1-218	ANALAGO	ALTA	ilegible folio 117,138,165, 166
10	132	132.74	LOCALIDAD RAFAEL URIBE URIBE CIV-18005258	2013/09/21	2018/03/07	2	617	10		Pdf 54,9 Mb	1-233	ANALAGO	ALTA	ilegible folio 112,119,124,127,128, 129,143
11	132	132.74	LOCALIDAD RAFAEL URIBE URIBE CIV-18003126	2013/09/28	2018/03/07	2	617	11	1 de 2	Pdf 48,5 Mb	1-220	ANALAGO	ALTA	
12	132	132.74	LOCALIDAD RAFAEL URIBE URIBE CIV-18003126	2013/09/28	2018/03/07	2	617	12	2 de 2	Pdf 59,3 Mb	221-491	ANALAGO	ALTA	ilegible folio 287,330
13	132	132.74	LOCALIDAD RAFAEL URIBE URIBE CIV-18002492	2013/11/20	2018/03/07	2	617	13		Pdf 20,4 Mb	1-97	ANALAGO	ALTA	ilegible folio 76
14	132	132.74	LOCALIDAD RAFAEL URIBE URIBE CIV-18003240	2013/09/28	2018/03/07	3	618	14	1 de 2	Pdf 49,3 Mb	1-198	ANALAGO	ALTA	ilegible folio 108,189

Cuadro 30 (continuación)

15	132	132.74	LOCALIDAD RAFAEL URIBE URIBE CIV-18003240	2013/09/28	2018/03/07	3	618	15	2 de 2	Pdf 17,4 Mb	199- 276	ANALAGO	ALTA	
16	132	132.74	LOCALIDAD RAFAEL URIBE URIBE CIV-18002042	2014/01/17	2018/03/07	3	618	16		Pdf 12,6 Mb	1-62	ANALAGO	ALTA	
17	132	132.74	LOCALIDAD RAFAEL URIBE URIBE CIV-18001885	2014/02/21	2018/03/07	3	618	17		Pdf 12,3 Mb	1-62	ANALAGO	ALTA	
18	132	132.74	LOCALIDAD RAFAEL URIBE URIBE CIV-18001410	2014/02/21	2018/03/07	3	618	18		Pdf 17,2 Mb	1-91	ANALAGO	ALTA	ilegible folio 40
19	132	132.74	LOCALIDAD RAFAEL URIBE URIBE CIV-18003257	2013/09/28	2018/03/07	3	618	19		Pdf 41,7 Mb	1-204	ANALAGO	ALTA	ilegible folio 103,104,105, 106,139,141, 166
20	132	132.74	LOCALIDAD RAFAEL URIBE URIBE CIV-18001024	2014/02/21	2018/03/07	4	619	20	1 de 2	Pdf 45,7 Mb	1-220	ANALAGO	ALTA	ilegible folio 153,155,194
21	132	132.74	LOCALIDAD RAFAEL URIBE URIBE CIV-18001024	2014/02/21	2018/03/07	4	619	21	2 de 2	Pdf 24,3 Mb	221-363	ANALAGO	ALTA	ilegible folio 288,291
22	132	132.74	LOCALIDAD RAFAEL URIBE URIBE CIV-18001461	2014/02/21	2018/03/07	4	619	22		Pdf 47,6 Mb	1-265	ANALAGO	ALTA	ilegible folio 155,162,227
23	132	132.74	LOCALIDAD RAFAEL URIBE URIBE CIV-18001526	2013/11/01	2018/03/07	4	619	23		Pdf 35,4 Mb	1-203	ANALAGO	ALTA	
24	132	132.74	LOCALIDAD RAFAEL URIBE URIBE CIV-18001380	2014/02/21	2018/03/07	4	619	24		Pdf 40,4 Mb	1-224	ANALAGO	ALTA	ilegible folio 131,133
25	132	132.74	LOCALIDAD RAFAEL URIBE URIBE CIV-18001485	2014/02/21	2018/03/07	4	619	25		Pdf 33,9 Mb	1-198	ANALAGO	ALTA	ilegible folio 163
26	132	132.74	LOCALIDAD RAFAEL URIBE URIBE CIV-18001587	2014/02/21	2018/03/07	5	620	26		Pdf 39,6 Mb	1-216	ANALAGO	ALTA	ilegible folio 14,16
27	132	132.74	LOCALIDAD RAFAEL URIBE URIBE CIV-18001626	2014/04/10	2018/03/07	5	620	27		Pdf 26,2 Mb	1-151	ANALAGO	ALTA	
28	132	132.74	LOCALIDAD RAFAEL URIBE URIBE CIV-18001522	2014/04/10	2018/03/07	5	620	28		Pdf 27,4 Mb	1-155	ANALAGO	ALTA	ilegible folio 11
29	132	132.74	LOCALIDAD RAFAEL URIBE URIBE CIV-18001454	2014/04/10	2018/03/07	5	620	29		Pdf 39,5 Mb	1-245	ANALAGO	ALTA	ilegible folio 56
30	132	132.74	LOCALIDAD RAFAEL URIBE URIBE CIV-18001794	2014/02/21	2018/03/07	5	620	30	1 de 2	Pdf 41,3 Mb	1-200	ANALAGO	ALTA	ilegible folio 77
31	132	132.74	LOCALIDAD RAFAEL URIBE URIBE CIV-18001794	2014/02/21	2018/03/07	5	620	31	2 de 2	Pdf 30,8 Mb	201-391	ANALAGO	ALTA	
32	132	132.74	LOCALIDAD RAFAEL URIBE URIBE CIV-18001212	2014/02/21	2018/03/07	6	621	32		Pdf 8,37 Mb	1-43	ANALAGO	ALTA	ilegible folio 6
33	132	132.74	LOCALIDAD RAFAEL URIBE URIBE CIV-18001406	2013/09/04	2018/03/07	6	621	33		Pdf 27,3 Mb	1-152	ANALAGO	ALTA	
34	132	132.74	LOCALIDAD RAFAEL URIBE URIBE CIV-18004084	2013/09/04	2018/03/07	6	621	34		Pdf 41,9 Mb	1-245	ANALAGO	ALTA	
35	132	132.74	LOCALIDAD RAFAEL URIBE URIBE CIV-18004356	2014/06/13	2018/03/07	6	621	35	1 de 2	Pdf 44,2 Mb	1-241	ANALAGO	ALTA	
36	132	132.74	LOCALIDAD RAFAEL URIBE URIBE CIV-18004356	2014/06/13	2018/03/07	6	621	36	2 de 2	Pdf 44,9 Mb	242-510	ANALAGO	ALTA	ilegible folio 374,442,452,453,458, 459,476,477,478
37	132	132.74	LOCALIDAD RAFAEL URIBE URIBE CIV-18000445	2014/05/15	2018/03/07	6	621	37		Pdf 16,5 Mb	1-84	ANALAGO	ALTA	
38	132	132.74	LOCALIDAD RAFAEL URIBE URIBE CIV-18000440	2014/12/05	2018/03/07	7	622	38		Pdf 18,9 Mb	1-92	ANALAGO	ALTA	ilegible folio 59,63
39	132	132.74	LOCALIDAD RAFAEL URIBE URIBE CIV-18000430	2014/05/15	2018/03/07	7	622	39		Pdf 27,3 Mb	1-138	ANALAGO	ALTA	ilegible folio 109
40	132	132.74	LOCALIDAD RAFAEL URIBE URIBE CIV-18007990	2013/09/04	2018/03/07	7	622	40	1 de 3	Pdf 24,4 Mb	1-150	ANALAGO	ALTA	

Cuadro 30 (continuación)

41	132	132.74	LOCALIDAD RAFAEL URIBE URIBE CIV-18007990	2013/09/04	2018/03/07	7	622	41	2 de 3	Pdf 33,2 Mb	151-349	ANALAGO	ALTA	ilegible folio 191,260
42	132	132.74	LOCALIDAD RAFAEL URIBE URIBE CIV-18007990	2013/09/04	2018/03/07	7	622	42	3 de 3	Pdf 12,3 Mb	350-419	ANALAGO	ALTA	
43	132	132.74	LOCALIDAD RAFAEL URIBE URIBE CIV-18004006	2013/09/04	2018/03/07	7	622	43		Pdf 33,3 Mb	1-178	ANALAGO	ALTA	ilegible folio 118,120
44	132	132.74	LOCALIDAD RAFAEL URIBE URIBE CIV-30000791	2014/06/12	2018/03/07	8	623	44	1 de 2	Pdf 32,2 Mb	1-200	ANALAGO	ALTA	ilegible folio 42,44,148,150,151,175,177
45	132	132.74	LOCALIDAD RAFAEL URIBE URIBE CIV-30000791	2014/06/12	2018/03/07	8	623	45	2 de 2	Pdf 13,2 Mb	201-271	ANALAGO	ALTA	
46	132	132.74	LOCALIDAD RAFAEL URIBE URIBE CIV-18000878	2014/02/21	2018/03/07	8	623	46	1 de 2	Pdf 34,1 Mb	1-201	ANALAGO	ALTA	ilegible folio 120,123,124
47	132	132.74	LOCALIDAD RAFAEL URIBE URIBE CIV-18000878	2014/02/21	2018/03/07	8	623	47	2 de 2	Pdf 53,3 Mb	202-517	ANALAGO	ALTA	
48	132	132.74	LOCALIDAD RAFAEL URIBE URIBE CIV-18003258	2014/02/14	2018/03/07	8	623	48	1 de 2	Pdf 23,2 Mb	1-201	ANALAGO	ALTA	ilegible folio 189,201
49	132	132.74	LOCALIDAD RAFAEL URIBE URIBE CIV-18003258	2014/02/14	2018/03/07	8	623	49	2 de 2	Pdf 20,8 Mb	202-397	ANALAGO	ALTA	ilegible folio 202,217
50	132	132.74	LOCALIDAD RAFAEL URIBE URIBE CIV-18001570	2014/10/01	2018/03/07	9	624	50		Pdf 13,8 Mb	1-137	ANALAGO	ALTA	ilegible folio 62,81,111
51	132	132.74	LOCALIDAD RAFAEL URIBE URIBE CIV-18001429	2014/05/01	2018/03/07	9	624	51	1 de 2	Pdf 16,5 Mb	1-199	ANALAGO	ALTA	ilegible folio 30,32
52	132	132.74	LOCALIDAD RAFAEL URIBE URIBE CIV-18001429	2014/05/01	2018/03/07	9	624	52	2 de 2	Pdf 20,1 Mb	200-388	ANALAGO	ALTA	
53	132	132.74	LOCALIDAD RAFAEL URIBE URIBE CIV-18003972	2014/11/01	2018/03/07	9	624	53	1 de 2	Pdf 18,9 Mb	1-202	ANALAGO	ALTA	ilegible folio 53,62,186,198,200
54	132	132.74	LOCALIDAD RAFAEL URIBE URIBE CIV-18003972	2014/11/01	2018/03/07	9	624	54	2 de 2	Pdf 15,0 Mb	203-337	ANALAGO	ALTA	ilegible folio 299,303
55	132	132.74	LOCALIDAD RAFAEL URIBE URIBE CIV-18001563	2013/10/SD	2018/03/07	10	625	55	1 de 2	Pdf 106 Mb	1-198	ANALAGO	ALTA	ilegible folio 46,192
56	132	132.74	LOCALIDAD RAFAEL URIBE URIBE CIV-18001563	2014/05/01	2018/03/07	10	625	56	2 de 2	Pdf 76,3 Mb	199-304	ANALAGO	ALTA	
57	132	132.74	LOCALIDAD RAFAEL URIBE URIBE CIV-18000944	2013/08/01	2018/03/07	10	625	57		Pdf 151 Mb	1-220	ANALAGO	ALTA	ilegible folio 24,65,70,91,145,121,185,187
58	132	132.74	LOCALIDAD RAFAEL URIBE URIBE CIV-18004359	2014/08/01	2018/03/07	10	625	58	1 de 3	Pdf 140 Mb	1-200	ANALAGO	ALTA	
59	132	132.74	LOCALIDAD RAFAEL URIBE URIBE CIV-18004359	2014/08/01	2018/03/07	10	625	59	2 de 3	Pdf 150 Mb	201-400	ANALAGO	ALTA	
60	132	132.74	LOCALIDAD RAFAEL URIBE URIBE CIV-18004359	2014/08/01	2018/03/07	10	625	60	3 de 3	Pdf 127 Mb	401-581	ANALAGO	ALTA	ilegible folio 409,410
61	132	132.74	LOCALIDAD RAFAEL URIBE URIBE CIV-18001568	2014/04/01	2018/03/07	11	626	61		Pdf 122 Mb	1-182	ANALAGO	ALTA	

Cuadro 30 (continuación)

62	132	132.74	LOCALIDAD RAFAEL URIBE URIBE CIV-18002143	2013/10/01	2018/03/07	11	626	62	1 de 2	Pdf 211 Mb	1-200	ANALAGO	ALTA	ilegible folio 38,68,70
63	132	132.74	LOCALIDAD RAFAEL URIBE URIBE CIV-18002143	2013/10/01	2018/03/07	11	626	63	2 de 2	Pdf 129 Mb	201-347	ANALAGO	ALTA	
64	132	132.74	LOCALIDAD RAFAEL URIBE URIBE CIV-18005476	2014/10/01	2018/03/07	11	626	64	1 de 3	Pdf 174 Mb	1-200	ANALAGO	ALTA	ilegible folio 51
65	132	132.74	LOCALIDAD RAFAEL URIBE URIBE CIV-18005476	2014/10/01	2018/03/07	11	626	65	2 de 3	Pdf 165 Mb	201-398	ANALAGO	ALTA	
66	132	132.74	LOCALIDAD RAFAEL URIBE URIBE CIV-18005476	2014/10/01	2018/03/07	11	626	66	3 de 3	Pdf 122 Mb	399-539	ANALAGO	ALTA	
67	132	132.74	LOCALIDAD RAFAEL URIBE URIBE CIV-18002373	2013/11/01	2018/03/07	12	627	67	1 de 2	Pdf 165 Mb	1-200	ANALAGO	ALTA	
68	132	132.74	LOCALIDAD RAFAEL URIBE URIBE CIV-18002373	2013/11/01	2018/03/07	12	627	68	2 de 2	Pdf 138 Mb	201-356	ANALAGO	ALTA	
69	132	132.74	LOCALIDAD RAFAEL URIBE URIBE CIV-18001617	2015/01/01	2018/03/07	12	627	69		Pdf 189 Mb	1-217	ANALAGO	ALTA	
70	132	132.74	LOCALIDAD RAFAEL URIBE URIBE CIV-18007167	2014/10/01	2018/03/07	12	627	70		Pdf 93,0 Mb	1-97	ANALAGO	ALTA	
71	132	132.74	LOCALIDAD RAFAEL URIBE URIBE CIV-18006140	2013/11/01	2018/03/07	12	627	71		Pdf 140 Mb	1-135	ANALAGO	ALTA	
72	132	132.74	LOCALIDAD RAFAEL URIBE URIBE CIV-18002020	2014/09/01	2018/03/07	12	627	72		Pdf 148 Mb	1-171	ANALAGO	ALTA	
73	132	132.74	LOCALIDAD RAFAEL URIBE URIBE CIV-18006102	2014/01/01	2018/03/07	13	628	73	1 de 4	Pdf 181 Mb	1-198	ANALAGO	ALTA	
74	132	132.74	LOCALIDAD RAFAEL URIBE URIBE CIV-18006102	2014/01/01	2018/03/07	13	628	74	2 de 4	Pdf 166 Mb	199-399	ANALAGO	ALTA	
75	132	132.74	LOCALIDAD RAFAEL URIBE URIBE CIV-18006102	2014/01/01	2018/03/07	13	628	75	3 de 4	Pdf 141 Mb	400-598	ANALAGO	ALTA	
76	132	132.74	LOCALIDAD RAFAEL URIBE URIBE CIV-18006102	2014/01/01	2018/03/07	13	628	76	4 de 4	Pdf 55,0 Mb	599-672	ANALAGO	ALTA	
77	132	132.74	LOCALIDAD RAFAEL URIBE URIBE CIV-18002081	2013/09/21	2018/03/07	13	628	77	1 de 3	Pdf 224 Mb	1-200	ANALAGO	ALTA	
78	132	132.74	LOCALIDAD RAFAEL URIBE URIBE CIV-18002081	2013/09/21	2018/03/07	13	628	78	2 de 3	Pdf 151 Mb	201-448	ANALAGO	ALTA	
79	132	132.74	LOCALIDAD RAFAEL URIBE URIBE CIV-18002081	2018/08/17	2018/08/17	13	628	79	3 de 3	Pdf Mb	449-481	ANALAGO	ALTA	Se anexa bajo memorando 20181300046643
80	132	132.74	LOCALIDAD RAFAEL URIBE URIBE CIV-18002148	2013/09/21	2018/03/07	14	629	80	1 de 2	Pdf 222 Mb	1-199	ANALAGO	ALTA	ilegible folio 186
81	132	132.74	LOCALIDAD RAFAEL URIBE URIBE CIV-18002148	2013/09/21	2018/03/07	14	629	81	2 de 2	Pdf 177 Mb	200-423	ANALAGO	ALTA	
82	132	132.74	LOCALIDAD RAFAEL URIBE URIBE CIV-18002201	2013/12/01	2018/03/07	14	629	82	1 de 4	Pdf 206 Mb	1-191	ANALAGO	ALTA	
83	132	132.74	LOCALIDAD RAFAEL URIBE URIBE CIV-18002201	2013/12/01	2018/03/07	14	629	83	2 de 4	Pdf 164 Mb	192-388	ANALAGO	ALTA	ilegible folio 303
84	132	132.74	LOCALIDAD RAFAEL URIBE URIBE CIV-18002201	2013/12/01	2018/03/07	14	629	84	3 de 4	Pdf 68,2 Mb	389-463	ANALAGO	ALTA	
85	132	132.74	LOCALIDAD RAFAEL URIBE URIBE CIV-18002201	2018/08/17	2018/08/17	14	629	85	4 de 4	Pdf Mb	464-486	ANALAGO	ALTA	se anexa carpeta con documentacion entregada bajo el memorando20181300046643

Cuadro 30 (continuación)

86	132	132.74	LOCALIDAD RAFAEL URIBE URIBE CIV-18006079	2014/06/12	2018/03/07	14	629	86	1 de 2	Pdf 158 Mb	1-199	ANALAGO	ALTA	
87	132	132.74	LOCALIDAD RAFAEL URIBE URIBE CIV-18006079	2014/06/12	2018/03/07	14	629	87	2 de 2	Pdf 110 Mb	200-327	ANALAGO	ALTA	
88	132	132.74	LOCALIDAD RAFAEL URIBE URIBE CIV-18004579	2014/06/13	2018/03/07	15	630	88	1 de 3	Pdf 146 Mb	1-201	ANALAGO	ALTA	
89	132	132.74	LOCALIDAD RAFAEL URIBE URIBE CIV-18004579	2014/06/13	2018/03/07	15	630	89	2 de 3	Pdf 124 Mb	202-404	ANALAGO	ALTA	
90	132	132.74	LOCALIDAD RAFAEL URIBE URIBE CIV-18004579	2013/10/SD	2018/03/07	15	630	90	3 de 3	Pdf 76,8 Mb	405-487	ANALAGO	ALTA	
91	132	132.74	LOCALIDAD RAFAEL URIBE URIBE CIV-18005085	2014/06/13	2018/03/07	15	630	91	1 de 2	Pdf 185 Mb	1-201	ANALAGO	ALTA	
92	132	132.74	LOCALIDAD RAFAEL URIBE URIBE CIV-18005085	2014/06/13	2018/03/07	15	630	92	2 de 2	Pdf 180 Mb	202-363	ANALAGO	ALTA	
93	132	132.74	LOCALIDAD RAFAEL URIBE URIBE CIV-18005131	2014/06/17	2018/03/07	15	630	93	1 de 2	Pdf 96,7 Mb	1-198	ANALAGO	ALTA	
94	132	132.74	LOCALIDAD RAFAEL URIBE URIBE CIV-18005131	2014/06/17	2018/03/07	15	630	94	2 de 2	Pdf 34,5 Mb	199-269	ANALAGO	ALTA	
95	132	132.74	LOCALIDAD RAFAEL URIBE URIBE CIV-18002160	2013/11/08	2018/03/07	16	631	95	1 de 3	Pdf 84,0 Mb	1-198	ANALAGO	ALTA	
96	132	132.74	LOCALIDAD RAFAEL URIBE URIBE CIV-18002160	2013/11/08	2018/03/07	16	631	96	2 de 3	Pdf 89,4 Mb	199-397	ANALAGO	ALTA	
97	132	132.74	LOCALIDAD RAFAEL URIBE URIBE CIV-18002160	2013/11/08	2018/03/07	16	631	97	3 de 3	Pdf 40,2 Mb	398-480	ANALAGO	ALTA	
98	132	132.74	LOCALIDAD RAFAEL URIBE URIBE CIV-18005068	2014/06/13	2018/03/07	16	631	98	1 de 2	Pdf 69,4 Mb	1-199	ANALAGO	ALTA	
99	132	132.74	LOCALIDAD RAFAEL URIBE URIBE CIV-18005068	2014/06/13	2018/03/07	16	631	99	2 de 2	Pdf 88,1 Mb	200-384	ANALAGO	ALTA	
100	132	132.74	LOCALIDAD RAFAEL URIBE URIBE CIV-50009403	2014/12/01	2018/03/07	17	632	100	1 de 2	Pdf 65,4 Mb	1-196	ANALAGO	ALTA	
101	132	132.74	LOCALIDAD RAFAEL URIBE URIBE CIV-50009403	2014/12/01	2018/03/07	17	632	101	2 de 2	Pdf 64,1 Mb	197-333	ANALAGO	ALTA	
102	132	132.74	LOCALIDAD RAFAEL URIBE URIBE CIV-18002570	2013/09/04	2018/03/07	17	632	102	1 de 2	Pdf 68,4 Mb	1-188	ANALAGO	ALTA	
103	132	132.74	LOCALIDAD RAFAEL URIBE URIBE CIV-18002570	2013/09/04	2018/03/07	17	632	103	2 de 2	Pdf 45,1 Mb	189-296	ANALAGO	ALTA	
104	132	132.74	LOCALIDAD RAFAEL URIBE URIBE CIV-5000392	2014/02/SD	2018/03/07	17	632	104	1 de 2	Pdf 58,1 Mb	1-164	ANALAGO	ALTA	
105	132	132.74	LOCALIDAD RAFAEL URIBE URIBE CIV-5000392	2014/02/SD	2018/03/07	17	632	105	2 de 2	Pdf 55,9 Mb	165-278	ANALAGO	ALTA	
106	132	132.74	LOCALIDAD RAFAEL URIBE URIBE CIV-50004723	2013/11/SD	2018/03/07	18	633	106	1 de 2	Pdf 114 Mb	1-262	ANALAGO	ALTA	
107	132	132.74	LOCALIDAD RAFAEL URIBE URIBE CIV-50004723	2018/08/17	2018/08/17	18	633	107	2 de 2	Pdf Mb	263-269	ANALAGO	ALTA	Se anexa bajo memorando 20181300046643
108	132	132.74	LOCALIDAD RAFAEL URIBE URIBE CIV-18005305	2014/10/SD	2018/03/07	18	633	108		Pdf 77,3 Mb	1-191	ANALAGO	ALTA	
109	132	132.74	LOCALIDAD RAFAEL URIBE URIBE CIV-18006313	2014/01/SD	2018/03/07	18	633	109	1 de 4	Pdf 50,9 Mb	1-199	ANALAGO	ALTA	
110	132	132.74	LOCALIDAD RAFAEL URIBE URIBE CIV-18006313	2014/01/SD	2018/03/07	18	633	110	2 de 4	Pdf 61,7 Mb	200-399	ANALAGO	ALTA	
111	132	132.74	LOCALIDAD RAFAEL URIBE URIBE CIV-18006313	2013/09/21	2018/03/07	18	633	111	3 de 4	Pdf 85,0 Mb	400-607	ANALAGO	ALTA	
112	132	132.74	LOCALIDAD RAFAEL URIBE URIBE CIV-18006313	2013/09/21	2018/03/07	18	633	112	4 de 4	Pdf 35,4 Mb	608-678	ANALAGO	ALTA	
113	132	132.74	LOCALIDAD RAFAEL URIBE URIBE CIV-18006319	2015/04/SD	2018/03/07	19	634	113		Pdf 20,8 Mb	1-206	ANALAGO	ALTA	
114	132	132.74	LOCALIDAD RAFAEL URIBE URIBE CIV-18005338	2015/04/SD	2018/03/07	19	634	114		Pdf 22,9 Mb	1-217	ANALAGO	ALTA	
115	132	132.74	LOCALIDAD RAFAEL URIBE URIBE CIV-E.P.- 50000391000	2015/04/SD	2018/03/07	19	634	115		Pdf 2,68 Mb	1-16	ANALAGO	ALTA	
116	132	132.74	LOCALIDAD RAFAEL URIBE URIBE CIV-E.P.-50000394	2015/09/22	2018/03/07	19	634	116		Pdf 2,94 Mb	1-18	ANALAGO	ALTA	

Cuadro 30 (continuación)

117	132	132.74	LOCALIDAD RAFAEL URIBE URIBE CIV-E.P.- 18006313000	2013/12/SD	2018/03/07	19	634	117		Pdf 3,04 Mb	1-19	ANALAGO	ALTA	
118	132	132.74	LOCALIDAD RAFAEL URIBE URIBE CIV-E.P.- 50000392000	2013/12/SD	2018/03/07	19	634	118		Pdf 3,29 Mb	1-21	ANALAGO	ALTA	
119	132	132.74	LOCALIDAD RAFAEL URIBE URIBE CIV-50000390	2013/11/02	2018/03/07	20	635	119		Pdf 25,4 Mb	1-242	ANALAGO	ALTA	
120	132	132.74	LOCALIDAD RAFAEL URIBE URIBE CIV-18005052	2014/06/13	2018/03/07	20	635	120		Pdf 25,5 Mb	1-234	ANALAGO	ALTA	
121	132	132.74	LOCALIDAD RAFAEL URIBE URIBE CIV-50000391	2014/01/SD	2018/03/07	20	635	121		Pdf 11,4 Mb	1-113	ANALAGO	ALTA	
122	132	132.74	LOCALIDAD RAFAEL URIBE URIBE CIV-18002085	2014/01/SD	2018/03/07	20	635	122	1 de 3	Pdf 25,4 Mb	1-200	ANALAGO	ALTA	
123	132	132.74	LOCALIDAD RAFAEL URIBE URIBE CIV-18002085	2014/07/SD	2018/03/07	20	635	123	2 de 3	Pdf 28,7 Mb	201-439	ANALAGO	ALTA	
124	132	132.74	LOCALIDAD RAFAEL URIBE URIBE CIV-18002085	2014/07/SD	2018/03/07	20	635	124	3 de 3	Pdf 7,05 Mb	440-494	ANALAGO	ALTA	
125	132	132.74	LOCALIDAD RAFAEL URIBE URIBE CIV-18002007	2014/01/SD	2018/03/07	21	636	125	1 de 3	Pdf 103 Mb	1-200	ANALAGO	ALTA	
126	132	132.74	LOCALIDAD RAFAEL URIBE URIBE CIV-18002007	2014/01/SD	2018/03/07	21	636	126	2 de 3	Pdf 90,8 Mb	201-399	ANALAGO	ALTA	
127	132	132.74	LOCALIDAD RAFAEL URIBE URIBE CIV-18002007	2014/10/SD	2018/03/07	21	636	127	3 de 3	Pdf 62,4 Mb	400-531	ANALAGO	ALTA	
128	132	132.74	LOCALIDAD RAFAEL URIBE URIBE CIV-18002014	2014/10/SD	2018/03/07	21	636	128	1 de 2	Pdf 97,1 Mb	1-198	ANALAGO	ALTA	
129	132	132.74	LOCALIDAD RAFAEL URIBE URIBE CIV-18002014	2013/11/08	2018/03/07	21	636	129	2 de 2	Pdf 71,7 Mb	199-345	ANALAGO	ALTA	
130	132	132.74	LOCALIDAD RAFAEL URIBE URIBE CIV-18005086	2014/06/13	2018/03/07	21	636	130		Pdf 98,4 Mb	1-229	ANALAGO	ALTA	
131	132	132.74	LOCALIDAD RAFAEL URIBE URIBE CIV-18006575	2013/11/02	2018/03/07	22	637	131		Pdf 82,8 Mb	1-231	ANALAGO	ALTA	
132	132	132.74	LOCALIDAD RAFAEL URIBE URIBE CIV-18005112	2014/06/13	2018/03/07	22	637	132	1 de 2	Pdf 74,7 Mb	1-198	ANALAGO	ALTA	
133	132	132.74	LOCALIDAD RAFAEL URIBE URIBE CIV-18005112	2014/06/13	2018/03/07	22	637	133	2 de 2	Pdf 43,2 Mb	199-297	ANALAGO	ALTA	
134	132	132.74	LOCALIDAD RAFAEL URIBE URIBE CIV-18001997	2013/12/SD	2018/03/07	22	637	134		Pdf 80,8 Mb	1-192	ANALAGO	ALTA	
135	132	132.74	LOCALIDAD RAFAEL URIBE URIBE CIV-18002060	2014/02/SD	2018/03/07	22	637	135		Pdf 114 Mb	1-231	ANALAGO	ALTA	
136	132	132.74	LOCALIDAD RAFAEL URIBE URIBE CIV-50000395	2014/02/SD	2018/03/07	22	637	136		Pdf 99,6 Mb	1-144	ANALAGO	ALTA	
137	132	132.74	LOCALIDAD RAFAEL URIBE URIBE CIV- 50000398	2014/02/SD	2018/03/07	23	638	137		Pdf 67,7 Mb	1-168	ANALAGO	ALTA	
138	132	132.74	LOCALIDAD RAFAEL URIBE URIBE CIV-50000393	2013/11/02	2018/03/07	23	638	138		Pdf 69,5 Mb	1-187	ANALAGO	ALTA	
139	132	132.74	LOCALIDAD RAFAEL URIBE URIBE CIV-50000394	2013/11/02	2018/03/07	23	638	139		Pdf 62,0 Mb	1-148	ANALAGO	ALTA	
140	132	132.74	LOCALIDAD RAFAEL URIBE URIBE CIV-50000396	2013/11/02	2018/03/07	23	638	140		Pdf 45,6 Mb	1-117	ANALAGO	ALTA	
141	132	132.74	LOCALIDAD RAFAEL URIBE URIBE CIV-50000397	2013/11/02	2018/03/07	23	638	141		Pdf 62,4 Mb	1-156	ANALAGO	ALTA	
142	132	132.74	LOCALIDAD RAFAEL URIBE URIBE CIV-18006046	2013/09/21	2018/03/07	23	638	142		Pdf 95,9 Mb	1-237	ANALAGO	ALTA	




Cuadro 30 (continuación)

143	132	132.74	LOCALIDAD RAFAEL URIBE URIBE ESTUDIO Y DISEÑO CIV 18003190-18004259-18000327-18002704- 18000546	2018/08/17	2018/08/17	24	639	143		Pdf Mb	1-163	ANALAGO	ALTA	
144	132	132.74	LOCALIDAD RAFAEL URIBE URIBE ESTUDIO Y DISEÑO CIV 18005085-18005068-18006575- 5000037418002085	2018/08/17	2018/08/17	24	639	144		Pdf Mb	1-195	ANALAGO	ALTA	
145	132	132.74	LOCALIDAD RAFAEL URIBE URIBE ESTUDIO Y DISEÑO CIV 18002085-18006114-18002056-18000207	2018/08/17	2018/08/17	24	639	145		Pdf Mb	1-219	ANALAGO	ALTA	
146	132	132.74	LOCALIDAD RAFAEL URIBE URIBE BITACORA CIV 18002160-18002085	2018/08/17	2018/08/17	24	639	146		Pdf Mb	1-163	ANALAGO	ALTA	
147	132	132.74	LOCALIDAD RAFAEL URIBE URIBE BITACORA	2018/08/17	2018/08/17	24	639	147		Pdf Mb	1-115	ANALAGO	ALTA	
148	132	132.74	LOCALIDAD RAFAEL URIBE URIBE ESTUDIO Y DISEÑO CIV 18003190-18004259-18000327-18001850- 18002972-18000220-18001868-18000700-18006613- 18006319-18002704-18000546	2018/08/17	2018/08/17	25	640	148		Pdf Mb	1-163	ANALAGO	ALTA	
149	132	132.74	LOCALIDAD RAFAEL URIBE URIBE ESTUDIO Y DISEÑO CIV 18005085-18005068-18003390-18003368- 18006575-50000392-50000398-50000397-50000396- 50000395-50000394-50000393-50000391-50000390- 50000374-18002085-18002007-18002203-18002060- 18002090-18002131-18001997-18005338-18005305	2018/08/17	2018/08/17	25	640	149		Pdf Mb	1-195	ANALAGO	ALTA	
150	132	132.74	LOCALIDAD RAFAEL URIBE URIBE ESTUDIO Y DISEÑO CIV 18002085-18002007-18002203-18002060- 18002090-18002131-18001997-10-18006114- 18002056-18000207	2018/08/17	2018/08/17	25	640	150		Pdf Mb	1-219	ANALAGO	ALTA	
151	132	132.74	LOCALIDAD RAFAEL URIBE URIBE BITACORA	2018/08/17	2018/08/17	25	640	4		Pdf Mb	1-163	ANALAGO	ALTA	
152	132	132.74	LOCALIDAD RAFAEL URIBE URIBE BITACORA	2018/08/17	2018/08/17	25	640	5		Pdf Mb	1-115	ANALAGO	ALTA	

Fuente: Elaboración propia

### Cuadro 31. Formato único de Intervención documental – Localidad de Ciudad Bolívar

	FORMATO ÚNICO DE INVENTARIO DOCUMENTAL	
	CÓDIGO: GDO-FM-017	VERSIÓN: 2.0
	FECHA DE APLICACIÓN: 2021-05-31	

		Hoja No:	19	DE:	19
ENTIDAD REMITENTE	UNIDAD ADMINISTRATIVA ESPECIAL DE REHABILITACION Y MANTENIMIENTO VIAL				
ENTIDAD PRODUCTORA	UNIDAD ADMINISTRATIVA ESPECIAL DE REHABILITACION Y MANTENIMIENTO VIAL				
UNIDAD ADMINISTRATIVA	SECRETARIA GENERAL				
OFICINA PRODUCTORA	GERENCIA DE INTERVENCIÓN				
OBJETO	INVENTARIO APLICACIÓN TRD				
<b>REGISTRO DE ENTREGA</b>					
Fecha (AAAA/MM/DD)      No. Transferencia					
2021/06/11					

NÚMERO DE ORDEN	CÓDIGO		NOMBRE DE LA SERIE, SUBSERIE O ASUNTOS	FECHAS EXTREMAS (AAAA/MM/DD)		UNIDAD DE CONSERVACIÓN					NÚMERO DE FOLIOS	SOPORTE	FRECUENCIA DE CONSULTA	NOTAS
	Depen.	Serie Subserie		Inicial	Final	CAJA RELATIVA	CAJA ACUMULADA	Carpeta	Tomo	Otro				
1	132	132.74	LOCALIDAD CIUDAD BOLIVAR CIV-19009821	2013/08/01	2018/03/07	1	641	1	1 de 2	Pdf 55,4 Mb	1-188	ANALAGO	ALTA	---
2	132	132.74	LOCALIDAD CIUDAD BOLIVAR CIV-19009821	2013/08/SD	2018/03/07	1	641	2	2 de 2	Pdf 14,1 Mb	189-253	ANALAGO	ALTA	---
3	132	132.74	LOCALIDAD CIUDAD BOLIVAR CIV-19001333	2013/11/01	2018/03/07	1	641	3	1 de 2	Pdf 31,3 Mb	1-200	ANALAGO	ALTA	---
4	132	132.74	LOCALIDAD CIUDAD BOLIVAR CIV-19001333	2013/11/01	2018/03/07	1	641	4	2 de 2	Pdf 22,9 Mb	201-425	ANALAGO	ALTA	---
5	132	132.74	LOCALIDAD CIUDAD BOLIVAR CIV-19001137	2013/11/01	2018/03/07	1	641	5	1 de 2	Pdf 21,8 Mb	1-241	ANALAGO	ALTA	---
6	132	132.74	LOCALIDAD CIUDAD BOLIVAR CIV-19001137	2018/08/17	2018/08/17	1	641	6	2 de 2	Pdf Mb	242-260	ANALAGO	ALTA	se anexa carpeta con documentacion entregada bajo el memorando20181300046643
7	132	132.74	LOCALIDAD CIUDAD BOLIVAR CIV-19012196	2013/10/01	2018/03/07	1	641	7		Pdf 15,9 Mb	1-185	ANALAGO	ALTA	---
8	132	132.74	LOCALIDAD CIUDAD BOLIVAR CIV-19010827-19010924-19011108	2013/09/01	2018/03/07	2	642	8	1 de 5	Pdf 83,2 Mb	1-202	ANALAGO	ALTA	---
9	132	132.74	LOCALIDAD CIUDAD BOLIVAR CIV-19010827-19010924-19011108	2013/12/01	2018/03/07	2	642	9	2 de 5	Pdf 110 Mb	203-406	ANALAGO	ALTA	---
10	132	132.74	LOCALIDAD CIUDAD BOLIVAR CIV-19010827-19010924-19011108	2013/12/01	2018/03/07	2	642	10	3 de 5	Pdf 71,7 Mb	407-589	ANALAGO	ALTA	---
11	132	132.74	LOCALIDAD CIUDAD BOLIVAR CIV-19010827-19010924-19011108	2013/12/01	2018/03/07	2	642	11	4 de 5	Pdf 83,2 Mb	590-743	ANALAGO	ALTA	---
12	132	132.74	LOCALIDAD CIUDAD BOLIVAR CIV-19010827-19010924-19011108	2018/08/17	2018/08/17	2	642	12	5 de 5	Pdf Mb	744-866	ANALAGO	ALTA	se anexa carpeta con documentacion entregada bajo el memorando20181300046643

Cuadro 31 (continuación)

13	132	132.74	LOCALIDAD CIUDAD BOLIVAR CIV-19001010-1900866	2013/08/01	2018/03/07	2	642	13	1 de 3	Pdf 56,2 Mb	1-141	ANALAGO	ALTA	---
14	132	132.74	LOCALIDAD CIUDAD BOLIVAR CIV-19001010-1900866	2013/12/01	2018/03/07	2	642	14	2 de 3	Pdf 62,7 Mb	142-292	ANALAGO	ALTA	---
15	132	132.74	LOCALIDAD CIUDAD BOLIVAR CIV-19001010-1900866	2018/08/17	2018/08/17	2	642	15	3 de 3	Pdf Mb	293-334	ANALAGO	ALTA	---
16	132	132.74	LOCALIDAD CIUDAD BOLIVAR CIV-19012002	2012/10/01	2018/03/07	3	643	16	1 de 2	Pdf 121 Mb	1-191	ANALAGO	ALTA	---
17	132	132.74	LOCALIDAD CIUDAD BOLIVAR CIV-19012002	2013/10/01	2018/03/07	3	643	17	2 de 2	Pdf 89,0 Mb	192-413	ANALAGO	ALTA	---
18	132	132.74	LOCALIDAD CIUDAD BOLIVAR CIV-19001815-19001826-19001835-19001842	2013/11/01	2018/03/07	3	643	18	1 de 3	Pdf 76,3 Mb	1-199	ANALAGO	ALTA	---
19	132	132.74	LOCALIDAD CIUDAD BOLIVAR CIV-19001815-19001826-19001835-19001842	2013/12/01	2018/03/07	3	643	19	2 de 3	Pdf 90,4 Mb	200-394	ANALAGO	ALTA	---
20	132	132.74	LOCALIDAD CIUDAD BOLIVAR CIV-19001815-19001826-19001835-19001842	2013/12/01	2018/03/07	3	643	20	3 de 3	Pdf 122 Mb	395-597	ANALAGO	ALTA	---
21	132	132.74	LOCALIDAD CIUDAD BOLIVAR CIV-19012216-19012224-19012235	2013/08/01	2018/03/07	4	644	21	1 de 4	Pdf 125 Mb	1-203	ANALAGO	ALTA	---
22	132	132.74	LOCALIDAD CIUDAD BOLIVAR CIV-19012216-19012224-19012235	2013/12/01	2018/03/07	4	644	22	2 de 4	Pdf 157 Mb	204-403	ANALAGO	ALTA	---
23	132	132.74	LOCALIDAD CIUDAD BOLIVAR CIV-19012216-19012224-19012235	2013/12/01	2018/03/07	4	644	23	3 de 4	Pdf 56,9 Mb	404-555	ANALAGO	ALTA	---
24	132	132.74	LOCALIDAD CIUDAD BOLIVAR CIV-19012216-19012224-19012235	2013/12/01	2018/03/07	4	644	24	4 de 4	Pdf 83,9 Mb	556-744	ANALAGO	ALTA	---
25	132	132.74	LOCALIDAD CIUDAD BOLIVAR CIV-19001270	2013/02/01	2018/03/07	4	644	25	1 de 2	Pdf 72,2 Mb	1-193	ANALAGO	ALTA	---
26	132	132.74	LOCALIDAD CIUDAD BOLIVAR CIV-19001270	2013/12/01	2018/03/07	4	644	26	2 de 2	Pdf 94,3 Mb	194-304	ANALAGO	ALTA	---
27	132	132.74	LOCALIDAD CIUDAD BOLIVAR CIV-19001779-19001750-19001818-19001843-19006128	2014/10/01	2018/03/07	5	645	27	1 de 5	Pdf 160 Mb	1-198	ANALAGO	ALTA	---
28	132	132.74	LOCALIDAD CIUDAD BOLIVAR CIV-19001779-19001750-19001818-19001843-19006129	2014/10/01	2018/03/07	5	645	28	2 de 5	Pdf 207 Mb	199-415	ANALAGO	ALTA	---
29	132	132.74	LOCALIDAD CIUDAD BOLIVAR CIV-19001779-19001750-19001818-19001843-19006130	2014/10/01	2018/03/07	5	645	29	3 de 5	Pdf 124 Mb	416-633	ANALAGO	ALTA	---
30	132	132.74	LOCALIDAD CIUDAD BOLIVAR CIV-19001779-19001750-19001818-19001843-19006131	2014/10/01	2018/03/07	5	645	30	4 de 5	Pdf 216 Mb	634-942	ANALAGO	ALTA	---
31	132	132.74	LOCALIDAD CIUDAD BOLIVAR CIV-19001779-19001750-19001818-19001843-19006131	2018/08/17	2018/08/17	5	645	31	5 de 5	Pdf Mb	943-1067	ANALAGO	ALTA	---
32	132	132.74	LOCALIDAD CIUDAD BOLIVAR CIV-VEREDA-PASQUILLA	2013/10/01	2018/03/07	6	646	32	1 de 5	Pdf 135 Mb	1-200	ANALAGO	ALTA	---
33	132	132.74	LOCALIDAD CIUDAD BOLIVAR CIV-VEREDA-PASQUILLA	2013/12/01	2018/03/07	6	646	33	2 de 5	Pdf 52,4 Mb	201-399	ANALAGO	ALTA	---
34	132	132.74	LOCALIDAD CIUDAD BOLIVAR CIV-VEREDA-PASQUILLA	2013/12/01	2018/03/07	6	646	34	3 de 5	Pdf 51,0 Mb	400-599	ANALAGO	ALTA	---
35	132	132.74	LOCALIDAD CIUDAD BOLIVAR CIV-VEREDA-PASQUILLA	2013/12/01	2018/03/07	6	646	35	4 de 4	Pdf 88,8 Mb	600-806	ANALAGO	ALTA	---

Cuadro 31 (continuación)

36	132	132.74	LOCALIDAD CIUDAD BOLIVAR CIV-VEREDA-PASQUILLA	2013/12/01	2018/03/07	6	646	36	5 de 5	Pdf 95,3 Mb	807-999	ANALAGO	ALTA	---
37	132	132.74	LOCALIDAD CIUDAD BOLIVAR CIV-19003288	2013/10/01	2018/03/07	6	646	37	1 de 3	Pdf 106 Mb	1-163	ANALAGO	ALTA	---
38	132	132.74	LOCALIDAD CIUDAD BOLIVAR CIV-19003288	2013/12/01	2018/03/07	6	646	38	2 de 3	Pdf 40,1 Mb	164-279	ANALAGO	ALTA	---
39	132	132.74	LOCALIDAD CIUDAD BOLIVAR CIV-19003288	2018/08/17	2018/08/17	6	646	39	3 de 3	Pdf Mb	380-341	ANALAGO	ALTA	---
40	132	132.74	LOCALIDAD CIUDAD BOLIVAR CIV-19011773	2013/08/01	2018/03/07	7	647	40	1 de 3	Pdf 74,5 Mb	1-177	ANALAGO	ALTA	---
41	132	132.74	LOCALIDAD CIUDAD BOLIVAR CIV-19011773	2013/12/01	2018/03/07	7	647	41	2 de 3	Pdf 90,0 Mb	178-369	ANALAGO	ALTA	---
42	132	132.74	LOCALIDAD CIUDAD BOLIVAR CIV-19011773	2013/12/01	2018/03/07	7	647	42	3 de 3	Pdf 90,3 Mb	370-620	ANALAGO	ALTA	---
43	132	132.74	LOCALIDAD CIUDAD BOLIVAR CIV-19001129-50002053	2013/11/01	2018/03/07	7	647	43	1 de 2	Pdf 52,3 Mb	1-136	ANALAGO	ALTA	---
44	132	132.74	LOCALIDAD CIUDAD BOLIVAR CIV-19001129-50002053	2013/12/01	2018/03/07	7	647	44	2 de 2	Pdf 57,8 Mb	137-282	ANALAGO	ALTA	---
45	132	132.74	LOCALIDAD CIUDAD BOLIVAR CIV-19006412	2013/11/01	2018/03/07	8	648	45	1 de 3	Pdf 122 Mb	1-200	ANALAGO	ALTA	---
46	132	132.74	LOCALIDAD CIUDAD BOLIVAR CIV-19006412	2013/12/01	2018/03/07	8	648	46	2 de 2	Pdf 104 Mb	201-400	ANALAGO	ALTA	---
47	132	132.74	LOCALIDAD CIUDAD BOLIVAR CIV-19006412	2013/12/01	2018/03/07	8	648	47	3 de 3	Pdf 82,3 Mb	401-544	ANALAGO	ALTA	---
48	132	132.74	LOCALIDAD CIUDAD BOLIVAR CIV-19003675-19003530	2013/12/01	2018/03/07	8	648	48	1 de 5	Pdf 123 Mb	1-199	ANALAGO	ALTA	---
49	132	132.74	LOCALIDAD CIUDAD BOLIVAR CIV-19003675-19003530	2013/12/01	2018/03/07	8	648	49	2 de 5	Pdf 87,1 Mb	200-360	ANALAGO	ALTA	---
50	132	132.74	LOCALIDAD CIUDAD BOLIVAR CIV-19003675-19003530	2013/12/01	2018/03/07	8	648	50	3 de 5	Pdf 93,7 Mb	361-565	ANALAGO	ALTA	---
51	132	132.74	LOCALIDAD CIUDAD BOLIVAR CIV-19003675-19003530	2013/12/01	2018/03/07	8	648	51	4 de 5	Pdf 74,4 Mb	566-687	ANALAGO	ALTA	---
52	132	132.74	LOCALIDAD CIUDAD BOLIVAR CIV-19003675-19003530	2018/08/17	2018/08/17	8	648	52	5 de 5	Pdf Mb	688-718	ANALAGO	ALTA	---
53	132	132.74	LOCALIDAD CIUDAD BOLIVAR CIV-19001733	2014/02/01	2018/03/07	9	649	53	1 de 2	Pdf 122 Mb	1-227	ANALAGO	ALTA	---
54	132	132.74	LOCALIDAD CIUDAD BOLIVAR CIV-19001733	2014/02/01	2018/03/07	9	649	54	2 de 2	Pdf 93,4 Mb	228-445	ANALAGO	ALTA	---
55	132	132.74	LOCALIDAD CIUDAD BOLIVAR CIV-19009911-19009860	2014/08/01	2018/03/07	9	649	55	1 de 2	Pdf 131 Mb	1-218	ANALAGO	ALTA	---
56	132	132.74	LOCALIDAD CIUDAD BOLIVAR CIV-19009911-19009860	2014/08/01	2018/03/07	9	649	56	2 de 2	Pdf 68,6 Mb	219-378	ANALAGO	ALTA	---
57	132	132.74	LOCALIDAD CIUDAD BOLIVAR CIV-19008322	2013/12/01	2018/03/07	10	650	57	1 de 3	Pdf 123 Mb	1-198	ANALAGO	ALTA	---
58	132	132.74	LOCALIDAD CIUDAD BOLIVAR CIV-19008322	2013/12/01	2018/03/07	10	650	58	2 de 3	Pdf 114 Mb	199-398	ANALAGO	ALTA	---
59	132	132.74	LOCALIDAD CIUDAD BOLIVAR CIV-19008322	2013/12/01	2018/03/07	10	650	59	3 de 3	Pdf 61,4 Mb	399-548	ANALAGO	ALTA	---
60	132	132.74	LOCALIDAD CIUDAD BOLIVAR CIV-19010934	2014/05/01	2018/03/07	10	650	60	1 de 2	Pdf 121 Mb	1-201	ANALAGO	ALTA	---
61	132	132.74	LOCALIDAD CIUDAD BOLIVAR CIV-19010934	2013/10/SD	2018/03/07	10	650	61	2 de 2	Pdf 69,9 Mb	202-286	ANALAGO	ALTA	---
62	132	132.74	LOCALIDAD CIUDAD BOLIVAR CIV-19008429	2014/01/01	2018/03/07	10	650	62	1 de 2	Pdf 123 Mb	1-199	ANALAGO	ALTA	---
63	132	132.74	LOCALIDAD CIUDAD BOLIVAR CIV-19008429	2014/01/01	2018/03/07	10	650	63	2 de 2	Pdf 50,6 Mb	200-333	ANALAGO	ALTA	---
64	132	132.74	LOCALIDAD CIUDAD BOLIVAR CIV-19010773-19010934	2013/09/01	2018/03/07	11	651	64	1 de 4	Pdf 143 Mb	1-200	ANALAGO	ALTA	---
65	132	132.74	LOCALIDAD CIUDAD BOLIVAR CIV-19010773-19010934	2013/09/01	2018/03/07	11	651	65	2 de 4	Pdf 150 Mb	201-400	ANALAGO	ALTA	---
66	132	132.74	LOCALIDAD CIUDAD BOLIVAR CIV-19010773-19010934	2013/09/01	2018/03/07	11	651	66	3 de 4	Pdf 90,4 Mb	401-602	ANALAGO	ALTA	---
67	132	132.74	LOCALIDAD CIUDAD BOLIVAR CIV-19010773-19010934	2013/09/01	2018/03/07	11	651	67	4 de 4	Pdf 57,0 Mb	603-728	ANALAGO	ALTA	---

Cuadro 31 (continuación)

68	132	132.74	LOCALIDAD CIUDAD BOLIVAR CIV-19001105	2014/05/01	2018/03/07	11	651	68		Pdf 135 Mb	1-238	ANALAGO	ALTA	---
69	132	132.74	LOCALIDAD CIUDAD BOLIVAR CIV-19001083	2014/05/01	2018/03/07	11	651	69	1 de 2	Pdf 124 Mb	1-224	ANALAGO	ALTA	---
70	132	132.74	LOCALIDAD CIUDAD BOLIVAR CIV-19006692	2013/11/01	2018/03/07	12	652	70	1 de 2	Pdf 104 Mb	1-200	ANALAGO	ALTA	---
71	132	132.74	LOCALIDAD CIUDAD BOLIVAR CIV-19006692	2013/11/01	2018/03/07	12	652	71	2 de 2	Pdf 47,6 Mb	201-300	ANALAGO	ALTA	---
72	132	132.74	LOCALIDAD CIUDAD BOLIVAR CIV-19012920	2013/11/01	2018/03/07	12	652	72		Pdf 129 Mb	1-220	ANALAGO	ALTA	---
73	132	132.74	LOCALIDAD CIUDAD BOLIVAR CIV-19006718-19006692-19006751	2013/11/01	2018/03/07	12	652	73	1 de 3	Pdf 98,2 Mb	1-200	ANALAGO	ALTA	---
74	132	132.74	LOCALIDAD CIUDAD BOLIVAR CIV-19006718-19006692-19006751	2013/11/01	2018/03/07	12	652	74	2 de 3	Pdf 50,8 Mb	201-302	ANALAGO	ALTA	---
75	132	132.74	LOCALIDAD CIUDAD BOLIVAR CIV-19006718-19006692-19006751	2018/08/17	2018/08/17	12	652	75	3 de 3	Pdf Mb	303-327	ANALAGO	ALTA	---
76	132	132.74	LOCALIDAD CIUDAD BOLIVAR CIV-19001091	2014/05/01	2018/03/07	12	652	76		Pdf 111 Mb	1-209	ANALAGO	ALTA	---
77	132	132.74	LOCALIDAD CIUDAD BOLIVAR CIV-19009459	2015/06/01	2018/03/07	13	653	77	1 de 2	Pdf 130 Mb	1-192	ANALAGO	ALTA	---
78	132	132.74	LOCALIDAD CIUDAD BOLIVAR CIV-19009459	2015/06/01	2018/03/07	13	653	78	2 de 2	Pdf 78,4 Mb	193-363	ANALAGO	ALTA	---
79	132	132.74	LOCALIDAD CIUDAD BOLIVAR CIV-19001649	2014/08/01	2018/03/07	13	653	79	1 de 3	Pdf 126 Mb	1-200	ANALAGO	ALTA	---
80	132	132.74	LOCALIDAD CIUDAD BOLIVAR CIV-19001649	2014/08/01	2018/03/07	13	653	80	2 de 3	Pdf 101 Mb	201-401	ANALAGO	ALTA	---
81	132	132.74	LOCALIDAD CIUDAD BOLIVAR CIV-19001649	2014/08/01	2018/03/07	13	653	81	3 de 3	Pdf 81,0 Mb	402-611	ANALAGO	ALTA	---
82	132	132.74	LOCALIDAD CIUDAD BOLIVAR CIV-19006751-19006692-19006718	2013/11/01	2018/03/07	13	653	82	1 de 2	Pdf 100 Mb	1-200	ANALAGO	ALTA	---
83	132	132.74	LOCALIDAD CIUDAD BOLIVAR CIV-19006751-19006692-19006718	2013/11/01	2018/03/07	13	653	83	2 de 2	Pdf 60,7 Mb	201-332	ANALAGO	ALTA	---
84	132	132.74	LOCALIDAD CIUDAD BOLIVAR CIV-19009220-19009223	2014/11/01	2018/03/07	14	654	84	1 de 3	Pdf 140 Mb	1-200	ANALAGO	ALTA	---
85	132	132.74	LOCALIDAD CIUDAD BOLIVAR CIV-19009220-19009223	2014/11/01	2018/03/07	14	654	85	2 de 3	Pdf 141 Mb	201-406	ANALAGO	ALTA	---
86	132	132.74	LOCALIDAD CIUDAD BOLIVAR CIV-19009220-19009223	2014/11/01	2018/03/07	14	654	86	3 de 3	Pdf 71,2 Mb	407-565	ANALAGO	ALTA	---
87	132	132.74	LOCALIDAD CIUDAD BOLIVAR CIV-6000178	2014/11/01	2018/03/07	14	654	87	1 de 2	Pdf 137 Mb	1-216	ANALAGO	ALTA	---
88	132	132.74	LOCALIDAD CIUDAD BOLIVAR CIV-6000178	2014/11/01	2018/03/07	14	654	88	2 de 2	Pdf 116 Mb	217-452	ANALAGO	ALTA	---
89	132	132.74	LOCALIDAD CIUDAD BOLIVAR CIV-30001766-30001767-30001768-50008199	2014/02/01	2018/03/07	15	655	89	1 de 6	Pdf 139 Mb	1-200	ANALAGO	ALTA	---
90	132	132.74	LOCALIDAD CIUDAD BOLIVAR CIV-30001766-30001767-30001768-50008199	2014/02/01	2018/03/07	15	655	90	2 de 6	Pdf 132 Mb	201-400	ANALAGO	ALTA	---
91	132	132.74	LOCALIDAD CIUDAD BOLIVAR CIV-30001766-30001767-30001768-50008199	2014/02/01	2018/03/07	15	655	91	3 de 6	Pdf 109 Mb	401-607	ANALAGO	ALTA	---
92	132	132.74	LOCALIDAD CIUDAD BOLIVAR CIV-30001766-30001767-30001768-50008199	2014/02/01	2018/03/07	15	655	92	4 de 6	Pdf 93,2 Mb	608-807	ANALAGO	ALTA	---
93	132	132.74	LOCALIDAD CIUDAD BOLIVAR CIV-30001766-30001767-30001768-50008199	2014/02/01	2018/03/07	15	655	93	5 de 6	Pdf 52,9 Mb	808-897	ANALAGO	ALTA	---
94	132	132.74	LOCALIDAD CIUDAD BOLIVAR CIV-30001766-30001767-30001768-50008199	2018/08/17	2018/08/17	15	655	94	6 de 6	Pdf Mb	898-920	ANALAGO	ALTA	se anexa carpeta con documentacion entregada bajo el memorando20181300046643

Cuadro 31 (continuación)

95	132	132.74	LOCALIDAD CIUDAD BOLIVAR CIV-1900637-19003228	2013/11/01	2018/03/07	16	656	95	1 de 4	Pdf 126 Mb	1-200	ANALAGO	ALTA	---
96	132	132.74	LOCALIDAD CIUDAD BOLIVAR CIV-1900637-19003228	2013/10/SD	2018/03/07	16	656	96	2 de 4	Pdf 124 Mb	201-400	ANALAGO	ALTA	---
97	132	132.74	LOCALIDAD CIUDAD BOLIVAR CIV-1900637-19003228	2013/11/01	2018/03/07	16	656	97	3 de 4	Pdf 25,0 Mb	401-450	ANALAGO	ALTA	---
98	132	132.74	LOCALIDAD CIUDAD BOLIVAR CIV-1900637-19003228	2018/08/17	2018/08/17	16	656	98	4 de 4	Pdf Mb	451-484	ANALAGO	ALTA	---
99	132	132.74	LOCALIDAD CIUDAD BOLIVAR CIV-19006506	2013/11/SD	2018/03/07	16	656	99	1 de 2	Pdf Mb	1-199	ANALAGO	ALTA	---
100	132	132.74	LOCALIDAD CIUDAD BOLIVAR CIV-19006506	2013/11/SD	2018/03/07	16	656	100	2 de 2	Pdf Mb	200-258	ANALAGO	ALTA	---
101	132	132.74	LOCALIDAD CIUDAD BOLIVAR CIV-19006515	2014/02/01	2018/03/07	16	656	101	1 de 2	Pdf 115 Mb	1-199	ANALAGO	ALTA	---
102	132	132.74	LOCALIDAD CIUDAD BOLIVAR CIV-19006515	2014/02/01	2018/03/07	16	656	102	2 de 2	Pdf 31,0 Mb	201-262	ANALAGO	ALTA	---
103	132	132.74	LOCALIDAD CIUDAD BOLIVAR CIV-19005593-19005531	2014/05/01	2018/03/07	16	656	103		Pdf 135 Mb	1-220	ANALAGO	ALTA	---
104	132	132.74	LOCALIDAD CIUDAD BOLIVAR CIV-19004344	2015/04/01	2018/03/07	17	657	104	1 de 2	Pdf 137 Mb	1-200	ANALAGO	ALTA	---
105	132	132.74	LOCALIDAD CIUDAD BOLIVAR CIV-19004344	2015/04/01	2018/03/07	17	657	105	2 de 2	Pdf 85,5 Mb	201-375	ANALAGO	ALTA	---
106	132	132.74	LOCALIDAD CIUDAD BOLIVAR CIV-19013478	2013/10/01	2018/03/07	17	657	106	1 de 2	Pdf 137 Mb	1-225	ANALAGO	ALTA	---
107	132	132.74	LOCALIDAD CIUDAD BOLIVAR CIV-19013478	2013/10/01	2018/03/07	17	657	107	2 de 2	Pdf 145 Mb	226-464	ANALAGO	ALTA	---
108	132	132.74	LOCALIDAD CIUDAD BOLIVAR CIV-19005531	2014/05/01	2018/03/07	17	657	108	1 de 2	Pdf 125 Mb	1-203	ANALAGO	ALTA	---
109	132	132.74	LOCALIDAD CIUDAD BOLIVAR CIV-19005531	2014/05/01	2018/03/07	17	657	109	2 de 2	Pdf 19,6 Mb	204-240	ANALAGO	ALTA	---
110	132	132.74	LOCALIDAD CIUDAD BOLIVAR CIV-50007789	2014/05/01	2018/03/07	18	658	110	1 de 2	Pdf 148 Mb	1-201	ANALAGO	ALTA	---
111	132	132.74	LOCALIDAD CIUDAD BOLIVAR CIV-50007789	2014/02/SD	2018/03/07	18	658	111	2 de 2	Pdf 114 Mb	202-398	ANALAGO	ALTA	---
112	132	132.74	LOCALIDAD CIUDAD BOLIVAR CIV-19012213	2014/02/SD	2018/03/07	18	658	112	1 de 2	Pdf 145 Mb	1-204	ANALAGO	ALTA	---
113	132	132.74	LOCALIDAD CIUDAD BOLIVAR CIV-19012213	2013/11/SD	2018/03/07	18	658	113	2 de 2	Pdf 118 Mb	205-425	ANALAGO	ALTA	---
114	132	132.74	LOCALIDAD CIUDAD BOLIVAR CIV-19010773	2014/10/SD	2018/03/07	18	658	114	1 de 4	Pdf 172 Mb	1-201	ANALAGO	ALTA	---
115	132	132.74	LOCALIDAD CIUDAD BOLIVAR CIV-19010773	2014/01/SD	2018/03/07	18	658	115	2 de 4	Pdf 169 Mb	202-408	ANALAGO	ALTA	---
116	132	132.74	LOCALIDAD CIUDAD BOLIVAR CIV-19010773	2014/01/SD	2018/03/07	18	658	116	3 de 4	Pdf 113 Mb	409-617	ANALAGO	ALTA	---
117	132	132.74	LOCALIDAD CIUDAD BOLIVAR CIV-19010773	2018/08/17	2018/08/17	18	658	117	4 de 4	Pdf Mb	618-635	ANALAGO	ALTA	---
118	132	132.74	LOCALIDAD CIUDAD BOLIVAR CIV-19012191	2014/03/01	2018/03/07	19	659	118	1 de 3	Pdf 148 Mb	1-201	ANALAGO	ALTA	---
119	132	132.74	LOCALIDAD CIUDAD BOLIVAR CIV-19012191	2014/03/01	2018/03/07	19	659	119	2 de 3	Pdf 36,5 Mb	202-256	ANALAGO	ALTA	---
120	132	132.74	LOCALIDAD CIUDAD BOLIVAR CIV-19012191	2018/08/17	2018/08/17	19	659	120	3 de 3	Pdf Mb	257-299	ANALAGO	ALTA	---
121	132	132.74	LOCALIDAD CIUDAD BOLIVAR CIV-1904275	2015/04/SD	2018/03/07	19	659	121	1 de 4	Pdf 130 Mb	1-200	ANALAGO	ALTA	---
122	132	132.74	LOCALIDAD CIUDAD BOLIVAR CIV-1904275	2015/04/SD	2018/03/07	19	659	122	2 de 4	Pdf 173 Mb	201-401	ANALAGO	ALTA	---
123	132	132.74	LOCALIDAD CIUDAD BOLIVAR CIV-1904275	2015/04/SD	2018/03/07	19	659	123	3 de 4	Pdf 89,8 Mb	402-601	ANALAGO	ALTA	---
124	132	132.74	LOCALIDAD CIUDAD BOLIVAR CIV-1904275	2015/06/01	2018/03/07	19	659	124	4 de 4	Pdf 37,2 Mb	602-665	ANALAGO	ALTA	---
125	132	132.74	LOCALIDAD CIUDAD BOLIVAR CIV-1901741	2013/12/SD	2018/03/07	20	660	125	1 de 2	Pdf 142 Mb	1-200	ANALAGO	ALTA	---
126	132	132.74	LOCALIDAD CIUDAD BOLIVAR CIV-1901741	2013/12/SD	2018/03/07	20	660	126	2 de 2	Pdf 28,2 Mb	201-254	ANALAGO	ALTA	---
127	132	132.74	LOCALIDAD CIUDAD BOLIVAR CIV-19003228	2014/04/01	2018/03/07	20	660	127	1 de 3	Pdf 151 Mb	1-202	ANALAGO	ALTA	---
128	132	132.74	LOCALIDAD CIUDAD BOLIVAR CIV-19003228	2014/04/01	2018/03/07	20	660	128	2 de 3	Pdf 145 Mb	203-402	ANALAGO	ALTA	---

Cuadro 31 (continuación)

129	132	132.74	LOCALIDAD CIUDAD BOLIVAR CIV-19003228	2014/01/SD	2018/03/07	20	660	129	3 de 3	Pdf 66,5 Mb	403-536	ANALAGO	ALTA	---
130	132	132.74	LOCALIDAD CIUDAD BOLIVAR CIV-19006640	2014/01/SD	2018/03/07	20	660	130	1 de 2	Pdf 119 Mb	1-200	ANALAGO	ALTA	---
131	132	132.74	LOCALIDAD CIUDAD BOLIVAR CIV-19006640	2014/07/SD	2018/03/07	20	660	131	2 de 2	Pdf 103 Mb	201-389	ANALAGO	ALTA	---
132	132	132.74	LOCALIDAD CIUDAD BOLIVAR CIV-19006938	2014/07/SD	2018/03/07	21	661	132		Pdf 139 Mb	1-179	ANALAGO	ALTA	---
133	132	132.74	LOCALIDAD CIUDAD BOLIVAR CIV-19013382	2014/01/SD	2018/03/07	21	661	133	1 de 2	Pdf 154 Mb	1-222	ANALAGO	ALTA	---
134	132	132.74	LOCALIDAD CIUDAD BOLIVAR CIV-19013382	2018/08/17	2018/08/17	21	661	134	2 de 2	Pdf Mb	1-222	ANALAGO	ALTA	---
135	132	132.74	LOCALIDAD CIUDAD BOLIVAR CIV-19003156	2014/01/SD	2018/03/07	21	661	135	1 de 2	Pdf 157 Mb	1-200	ANALAGO	ALTA	---
136	132	132.74	LOCALIDAD CIUDAD BOLIVAR CIV-19003156	2014/10/SD	2018/03/07	21	661	136	2 de 2	Pdf 74,2 Mb	201-333	ANALAGO	ALTA	---
137	132	132.74	LOCALIDAD CIUDAD BOLIVAR CIV-19006431	2014/10/SD	2018/03/07	21	661	137	1 de 2	Pdf 173 Mb	1-200	ANALAGO	ALTA	---
138	132	132.74	LOCALIDAD CIUDAD BOLIVAR CIV-19006431	2015/11/01	2018/03/07	21	661	138	2 de 2	Pdf 45,9 Mb	201-300	ANALAGO	ALTA	---
139	132	132.74	LOCALIDAD CIUDAD BOLIVAR CIV-19006828	2015/11/01	2018/03/07	22	662	139		Pdf 96,9 Mb	1-165	ANALAGO	ALTA	---
140	132	132.74	LOCALIDAD CIUDAD BOLIVAR CIV-19006823	2015/11/01	2018/03/07	22	662	140		Pdf 74,2 Mb	1-103	ANALAGO	ALTA	---
141	132	132.74	LOCALIDAD CIUDAD BOLIVAR CIV-19006831	2015/11/01	2018/03/07	22	662	141		Pdf 92,2 Mb	1-138	ANALAGO	ALTA	---
142	132	132.74	LOCALIDAD CIUDAD BOLIVAR CIV-19001075	2015/05/01	2018/03/07	22	662	142	1 de 2	Pdf 171 Mb	1-200	ANALAGO	ALTA	---
143	132	132.74	LOCALIDAD CIUDAD BOLIVAR CIV-19001075	2013/12/SD	2018/03/07	22	662	143	2 de 2	Pdf 57,4 Mb	201-313	ANALAGO	ALTA	---
144	132	132.74	LOCALIDAD CIUDAD BOLIVAR CIV-19001069-19001075-19001081-19001083-19001091-19012920-19001095-19001105	2014/02/SD	2018/03/07	23	663	144	1 de 2	Pdf 43,8 Mb	1-201	ANALAGO	ALTA	---
145	132	132.74	LOCALIDAD CIUDAD BOLIVAR CIV-19001069-19001075-19001081-19001083-19001091-19012920-19001095-19001105	2014/02/SD	2018/03/07	23	663	145	2 de 2	Pdf 11,9 Mb	202-297	ANALAGO	ALTA	---
146	132	132.74	LOCALIDAD CIUDAD BOLIVAR CIV-19005318	2014/02/SD	2018/03/07	23	663	146	1 de 4	Pdf 38,0 Mb	1-200	ANALAGO	ALTA	---
147	132	132.74	LOCALIDAD CIUDAD BOLIVAR CIV-19005318	2014/02/SD	2018/03/07	23	663	147	2 de 4	Pdf 43,2 Mb	201-400	ANALAGO	ALTA	---
148	132	132.74	LOCALIDAD CIUDAD BOLIVAR CIV-19005318	2014/02/SD	2018/03/07	23	663	148	3 de 4	Pdf 23,0 Mb	401-600	ANALAGO	ALTA	---
149	132	132.74	LOCALIDAD CIUDAD BOLIVAR CIV-19005318	2014/02/SD	2018/03/07	23	663	149	4 de 4	Pdf 8,05 Mb	601-672	ANALAGO	ALTA	---
150	132	132.74	LOCALIDAD CIUDAD BOLIVAR CIV-19001081	2015/05/SD	2018/03/07	24	664	150	1 de 2	Pdf 175 Mb	1-200	ANALAGO	ALTA	---
151	132	132.74	LOCALIDAD CIUDAD BOLIVAR CIV-19001081	2015/05/SD	2018/03/07	24	664	151	2 de 2	Pdf 58,5 Mb	201-327	ANALAGO	ALTA	---
152	132	132.74	LOCALIDAD CIUDAD BOLIVAR CIV-19012177	2013/12/SD	2018/03/07	24	664	152	1 de 6	Pdf 133 Mb	1-199	ANALAGO	ALTA	---
153	132	132.74	LOCALIDAD CIUDAD BOLIVAR CIV-19012177	2013/12/SD	2018/03/07	24	664	153	2 de 6	Pdf 212 Mb	200-400	ANALAGO	ALTA	---
154	132	132.74	LOCALIDAD CIUDAD BOLIVAR CIV-19012177	2013/12/SD	2018/03/07	24	664	154	3 de 6	Pdf 133 Mb	401-600	ANALAGO	ALTA	---
155	132	132.74	LOCALIDAD CIUDAD BOLIVAR CIV-19012177	2013/12/SD	2018/03/07	24	664	155	4 de 6	Pdf 108 Mb	601-800	ANALAGO	ALTA	---
156	132	132.74	LOCALIDAD CIUDAD BOLIVAR CIV-19012177	2013/12/SD	2018/03/07	24	664	156	5 de 6	Pdf 105 Mb	800-1001	ANALAGO	ALTA	---
157	132	132.74	LOCALIDAD CIUDAD BOLIVAR CIV-19012177	2013/12/SD	2018/03/07	24	664	157	6 de 6	Pdf 35,9 Mb	1002-1077	ANALAGO	ALTA	---
158	132	132.74	LOCALIDAD CIUDAD BOLIVAR CIV-19012142	2014/02/SD	2018/03/07	25	665	158	1 de 4	Pdf 133 Mb	1-199	ANALAGO	ALTA	---
159	132	132.74	LOCALIDAD CIUDAD BOLIVAR CIV-19012142	2014/02/SD	2018/03/07	25	665	159	2 de 4	Pdf 168 Mb	200-400	ANALAGO	ALTA	---
160	132	132.74	LOCALIDAD CIUDAD BOLIVAR CIV-19012142	2015/04/01	2018/03/07	25	665	160	3 de 4	Pdf 72,7 Mb	401-542	ANALAGO	ALTA	---

Cuadro 31 (continuación)

161	132	132.74	LOCALIDAD CIUDAD BOLIVAR CIV-19012142	2018/08/17	2018/08/17	25	665	161	4 de 4	Pdf Mb	543-	ANALAGO	ALTA	se anexa carpeta con documentacion entregada bajo el memorando20181300046643
162	132	132.74	LOCALIDAD CIUDAD BOLIVAR CIV-19007251	2015/11/01	2018/03/07	25	665	162		Pdf 108 Mb	1-162	ANALAGO	ALTA	---
163	132	132.74	LOCALIDAD CIUDAD BOLIVAR CIV-19007145	2015/11/01	2018/03/07	25	665	163		Pdf 72,4 Mb	1-111	ANALAGO	ALTA	---
164	132	132.74	LOCALIDAD CIUDAD BOLIVAR CIV-19007214	2015/11/01	2018/03/07	25	665	164		Pdf 88,7 Mb	1-147	ANALAGO	ALTA	---
165	132	132.74	LOCALIDAD CIUDAD BOLIVAR CIV-19007096	2015/11/01	2018/03/07	26	666	165		Pdf 68,7 Mb	1-127	ANALAGO	ALTA	---
166	132	132.74	LOCALIDAD CIUDAD BOLIVAR CIV-19007272	2015/11	2018/03/07	26	666	166		Pdf 237 Mb	1-96	ANALAGO	ALTA	---
167	132	132.74	LOCALIDAD CIUDAD BOLIVAR CIV-19007080	2015/11	2018/03/07	26	666	167		Pdf 122 Mb	1-103	ANALAGO	ALTA	---
168	132	132.74	LOCALIDAD CIUDAD BOLIVAR CIV-50007776	2014-06	2018/03/07	26	666	168	1 de 3	Pdf 148 Mb	1-200	ANALAGO	ALTA	---
169	132	132.74	LOCALIDAD CIUDAD BOLIVAR CIV-50007776	2014-06	2018/03/07	26	666	169	2 de 3	Pdf 163 Mb	201-400	ANALAGO	ALTA	---
170	132	132.74	LOCALIDAD CIUDAD BOLIVAR CIV-50007776	2014-06	2018/03/07	26	666	170	3 de 3	Pdf 52,4 Mb	401-445	ANALAGO	ALTA	---
171	132	132.74	LOCALIDAD CIUDAD BOLIVAR CIV-19005712	2013/11/SD	2018/03/07	27	667	171	1 de 3	Pdf 71,0 Mb	1-200	ANALAGO	ALTA	---
172	132	132.74	LOCALIDAD CIUDAD BOLIVAR CIV-19005712	2013/11/SD	2018/03/07	27	667	172	2 de 3	Pdf 79,3 Mb	201-399	ANALAGO	ALTA	---
173	132	132.74	LOCALIDAD CIUDAD BOLIVAR CIV-19005712	2013/11/SD	2018/03/07	27	667	173	3 de 3	Pdf 33,9 Mb	400-489	ANALAGO	ALTA	---
174	132	132.74	LOCALIDAD CIUDAD BOLIVAR CIV-19012688	2013/12/SD	2018/03/07	27	667	174		Pdf 68,2 Mb	1-132	ANALAGO	ALTA	---
175	132	132.74	LOCALIDAD CIUDAD BOLIVAR CIV-19005246	2013/08/SD	2018/03/07	27	667	175	1 de 3	Pdf 93,5 Mb	1-196	ANALAGO	ALTA	---
176	132	132.74	LOCALIDAD CIUDAD BOLIVAR CIV-19005246	2013/08/SD	2018/03/07	27	667	176	2 de 3	Pdf 83,0 Mb	197-396	ANALAGO	ALTA	---
177	132	132.74	LOCALIDAD CIUDAD BOLIVAR CIV-19005246	2013/08/SD	2018/03/07	27	667	177	3 de 3	Pdf 48,9 Mb	397-537	ANALAGO	ALTA	---
178	132	132.74	LOCALIDAD CIUDAD BOLIVAR CIV-19003884	2013/11/SD	2018/03/07	28	668	178	1 de 2	Pdf 113 Mb	1-200	ANALAGO	ALTA	---
179	132	132.74	LOCALIDAD CIUDAD BOLIVAR CIV-19003884	2013/11/SD	2018/03/07	28	668	179	2 de 2	Pdf 4,00 Mb	201-343	ANALAGO	ALTA	---
180	132	132.74	LOCALIDAD CIUDAD BOLIVAR CIV-19002429	2014/08/SD	2018/03/07	28	668	180	1 de 3	Pdf 103 Mb	1-201	ANALAGO	ALTA	---
181	132	132.74	LOCALIDAD CIUDAD BOLIVAR CIV-19002429	2014/08/SD	2018/03/07	28	668	181	2 de 3	Pdf 102 Mb	202-420	ANALAGO	ALTA	---
182	132	132.74	LOCALIDAD CIUDAD BOLIVAR CIV-19002429	2014/08/SD	2018/03/07	28	668	182	3 de 3	Pdf 77,4 Mb	421-643	ANALAGO	ALTA	---



Cuadro 31 (continuación)

183	132	132.74	LOCALIDAD CIUDAD BOLIVAR ESTUDIO GEOTECNICO CIV 190007474-19007475-19006858-19007043-19013233-19008422	2018/08/17	2018/08/17	29	669	183		Pdf Mb	1-207	ANALAGO	ALTA	---
184	132	132.74	LOCALIDAD CIUDAD BOLIVAR ESTUDIO GEOTECNICO CIV 19013461-1901267619009042-19003288-19004518-19004700-19004605	2018/08/17	2018/08/17	29	669	184		Pdf Mb	1-171	ANALAGO	ALTA	---
185	132	132.74	LOCALIDAD CIUDAD BOLIVAR ESTUDIO Y DISEÑO CIV 19009902-50007753-19012142-19012800-19010304	2018/08/17	2018/08/17	29	669	185		Pdf Mb	1-224	ANALAGO	ALTA	---
186	132	132.74	LOCALIDAD CIUDAD BOLIVAR ESTUDIO GEOTECNICO CIV 19013383-19013384-19013385-19013386-19013387-19013388	2018/08/17	2018/08/17	29	669	186		Pdf Mb	234	ANALAGO	ALTA	---
187	132	132.74	LOCALIDAD CIUDAD BOLIVAR ESTUDIO Y DISEÑO CIV 19004197-19009042-19002985-19009092-19010633-19004547-19004518	2018/08/17	2018/08/17	29	670	187		Pdf Mb	1-208	ANALAGO	ALTA	---
188	132	132.74	LOCALIDAD CIUDAD BOLIVAR ESTUDIO Y DISEÑO CIV 19010274-19010259-19010208-19010146-19010198-19006264-19013461-19012800	2018/08/17	2018/08/17	30	670	188		Pdf Mb	1-195	ANALAGO	ALTA	---
189	132	132.74	LOCALIDAD CIUDAD BOLIVAR ESTUDIO Y DISEÑO CIV 19006264-19003422-19007533-19001460-19001257-19011155	2018/08/17	2018/08/17	30	669	189		Pdf Mb	1-220	ANALAGO	ALTA	---
190	132	132.74	LOCALIDAD CIUDAD BOLIVAR ESTUDIO Y DISEÑO CIV 19012505-19004518-19000754-19006367-19011560	2018/08/17	2018/08/17	30	670	190		Pdf Mb	1-216	ANALAGO	ALTA	---
191	132	132.74	LOCALIDAD CIUDAD BOLIVAR ESTUDIO Y DISEÑO CIV 19011055-19000460-19010304-19010198-19003422-19010259-19010208-19010146-19009628-19004275-19007474-19007435-19004214-19004276	2018/08/17	2018/08/17	30	671	191		Pdf Mb	1-162	ANALAGO	ALTA	---
192	132	132.74	LOCALIDAD CIUDAD BOLIVAR ESTUDIO Y DISEÑO CIV 19006398-19011998-19004517-19004275	2018/08/17	2018/08/17	30	671	192		Pdf Mb	1-203	ANALAGO	ALTA	---
193	132	132.74	LOCALIDAD CIUDAD BOLIVAR ESTUDIO Y DISEÑO CIV 19003939-19004517-19005318-19004199-19000460	2018/08/17	2018/08/17	31	671	193		Pdf Mb	1-94	ANALAGO	ALTA	---
194	132	132.74	LOCALIDAD CIUDAD BOLIVAR ESTUDIO Y DISEÑO CIV 19003939-19005994-19005830-19004199	2018/08/17	2018/08/17	31	671	194		Pdf Mb	1-133			---
195	132	132.74	LOCALIDAD CIUDAD BOLIVAR ESTUDIO Y DISEÑO CIV 19007984-30001272-30001269-19005469	2018/08/17	2018/08/17	31	671	195		Pdf Mb	1-197	ANALAGO	ALTA	---
196	132	132.74	LOCALIDAD CIUDAD BOLIVAR ESTUDIO Y DISEÑO CIV 19011041-19009404	2018/08/17	2018/08/17	31	671	4		Pdf Mb	1-125	ANALAGO	ALTA	---
197	132	132.74	LOCALIDAD CIUDAD BOLIVAR ESTUDIO Y DISEÑO CIV 19003288	2018/08/17	2018/08/17	31	671	5		Pdf Mb	1-228	ANALAGO	ALTA	---
198	132	132.74	LOCALIDAD CIUDAD BOLIVAR ESTUDIO Y DISEÑO CIV 19013398-19002758-19002640-19002466-19002392-19013406	2018/08/17	2018/08/17	31	671	6		Pdf Mb	1-234	ANALAGO	ALTA	---
199	132	132.74	LOCALIDAD CIUDAD BOLIVAR ESTUDIO Y DISEÑO CIV 19003002-19005751-19007272	2018/08/17	2018/08/17	31	672	1		Pdf Mb	192	ANALAGO	ALTA	---
200	132	132.74	LOCALIDAD CIUDAD BOLIVAR ESTUDIO Y DISEÑO CIV 19010295-19010295-	2018/08/17	2018/08/17	31	671	5		Pdf Mb	236	ANALAGO	ALTA	---

Fuente: Elaboración propia

## 5. IMPACTO DE LA INTERVENCIÓN ARCHIVÍSTICA

Partiendo del ámbito de aplicación de la Ley 594 de 2000, “Ley General de Archivos”, del cual es sujeto obligado la Unidad Administrativa Especial de Rehabilitación y Mantenimiento Vial – UAERMV, a partir de las funciones asignadas desde el Acuerdo 257 de del 30 noviembre de 2006, expedido por el Concejo de Bogotá D.C, deberá disponer de la documentación organizada, en tal forma que la información institucional sea recuperable para uso de la administración en el servicio al ciudadano y como fuente de la historia.<sup>43</sup>

Por lo anterior, los procesos de organización archivística aplicados a la documentación correspondiente a la serie documental denominada Historiales de Intervención de Segmentos Viales (CIV), generarán impacto en términos de valor administrativo, legal, técnico, investigativo y para la historia, toda vez que las intervenciones sobre la malla vial del Distrito, corresponde a obras relacionadas con la rehabilitación y mantenimiento de este tipo de infraestructura.

Así las cosas, desde el punto de vista administrativo podrá mantenerse organizada y disponible los registros de información y documentos correspondientes a los mantenimientos y rehabilitación vial, planeados durante los periodos 2010 al 2017, con fines de seguimiento y atención a requerimientos por parte de veedurías, entes de control y la ciudadanía.

Lo anterior, permitirá la automatización y racionalización de trámites relacionados con la consulta de estos archivos de forma ágil y segura, toda vez que la información contenida en medios analógicos podrá ser migrada al SGDEA de la entidad.

Desde el punto de vista Legal, se brindará protección a los intereses institucionales y de la ciudadanía en virtud, de los deberes y obligaciones consignados en la Constitución Política Colombiana, Ley 1755 de 2015, Acuerdo 037 de 2006 y Ley 1712 de 2014.

Desde el punto de vista técnico e investigativo, los expedientes referenciados permitirán dar cuenta de las especificaciones, estudios y demás documentación tenida en cuenta para planificar los mantenimientos o rehabilitaciones a la malla vial, materiales y equipos empleados entre otros aspectos de referencia para establecer los ciclos de intervención a futuro.

Desde el punto de vista archivístico, se brindará alcance a los lineamientos consignados en esta materia por parte del Archivo General de la Nación “Jorge Palacios Preciado” y la Dirección Archivo de Bogotá D.C. respecto la conformación de archivos públicos, implementación de Tablas de Retención Documental, conservación, preservación a largo plazo, transparencia y acceso a la información.

---

<sup>43</sup> COLOMBIA. CONGRESO DE LA REPUBLICA. Ley 594. (14, julio, 2000). Por medio de la cual se dicta la Ley General de Archivos y se dictan otras disposiciones. Bogotá, 2000. p. 23  
Artículo 4. *Fines de los archivos*, literal a)

## 6. DIFICULTADES Y RECOMENDACIONES

- La principal dificultad se encuentra asociada a la disponibilidad de los recursos para efectuar la intervención de los documentos. Por lo cual se sugiere priorizar estratégicamente los aspectos relacionados con gestión documental con las directivas de la entidad, dado el contexto adminis
- Por otra parte, es importante asegurar la continuidad de las actividades de tal forma que pueda evitarse la acumulación de información sin intervenir, así como la migración de la información a la plataforma de gestión documental institucional, bajo características de inalterabilidad, integridad, fiabilidad, no repudio y equivalencia funcional, en consonancia con los principios consignados en la Ley 527 de 1999.
- Como principal recomendación, se sugiere centralizar la administración y custodia de los archivos de gestión, a fin de garantizar la continuidad en la aplicación de los instrumentos archivísticos y organización documental.
- Es importante mantener un control y seguimiento de la producción documental, debido a que es una serie conformada por documentos producidos en diferentes dependencias los que conforman la serie, por lo tanto se puede presentar que no todos se alleguen a la dependencia responsable de la custodia en el tiempo establecido para la conformación del expediente.
- Diseñar e implementar planes de gestión de cambio orientados al uso e incorporación de tecnologías de la información a los procesos documentales a fin de desescalar el uso del papel.

## BIBLIOGRAFÍA

ALCALDÍA MAYOR DE BOGOTÁ. Red de monitoreo de la calidad del aire en Bogotá [en línea]. Bogotá: La Entidad [citado 3, mayo, 2021]. Disponible en Internet: < URL: <http://rmcab.ambientebogota.gov.co/dynamicTabulars/index>>

\_\_\_\_\_, \_\_\_\_\_. Secretaría General. Décimo tercer lineamiento: Procesos de Gestión Documental en el SIG. 2015. [en línea]. Bogotá: La Empresa [citado 3 junio, 2008]. Disponible en Internet: < URL: [http://secretariageneral.gov.co/sites/default/files/lineamientosdistritales/L\\_13%20Proceso%20de%20%20Gesti%C3%B3n%20Documental%20en%20el%20SIG.pdf](http://secretariageneral.gov.co/sites/default/files/lineamientosdistritales/L_13%20Proceso%20de%20%20Gesti%C3%B3n%20Documental%20en%20el%20SIG.pdf)>

\_\_\_\_\_, \_\_\_\_\_. Unidad Administrativa Especial de Rehabilitación y Mantenimiento Vial [en línea]. Bogotá: La Entidad [citado 3, junio, 2021]. Disponible en Internet: < URL: <https://redempresarial.movilidadbogota.gov.co/>>

\_\_\_\_\_, \_\_\_\_\_. Unidad Administrativa especial de Rehabilitación y Mantenimiento Vial. Manual Funcional Sistema de Gestión de Documentos Electrónicos de Archivo SGDEA- ORFEO. Bogotá: La Alcaldía, 2020,p..2

ARCHIVO GENERAL DE LA NACIÓN. Banco terminológico. [en línea]. Bogotá: La Entidad [citado 11, septiembre, 2020]. Disponible en Internet: < URL: <http://banter.archivogeneral.gov.co/vocab/index.php>>

BUATISTA, Luis M. Estudios de urbanismo: planeamiento de la ciudad de Bogotá. Bogotá: Imprenta Municipal, 1932. p. 90.

COLOMBIA. ALCALDÍA MAYOR DE BOGOTÁ. Decreto 185 (5, abril, 1951). Por el cual se adopta el Plan Piloto de la ciudad y se dictan normas sobre urbanismo y servicios públicos. Bogotá: La Alcaldía, 1951. p. 3.

\_\_\_\_\_, \_\_\_\_\_. Decreto 514 (20, diciembre, 2006). Por el cual se establece que toda entidad pública a nivel Distrital debe tener un Subsistema Interno de Gestión Documental y Archivos (SIGA) como parte del Sistema de Información Administrativa del Sector Público. Bogotá: La Alcaldía, 2006. p. 3.

\_\_\_\_\_, \_\_\_\_\_. Decreto 591 (16, octubre, 2018). "Por medio del cual se adopta el Modelo Integrado de Planeación y Gestión Nacional y se dictan otras disposiciones. Bogotá: La Alcaldía, 2018. p. 3.

\_\_\_\_\_, \_\_\_\_\_. Decreto 656 (22, septiembre, 1999). por el cual se modifica la estructura organizacional de la Secretaría de Obras Públicas del Distrito, se determinan las funciones de las dependencias y se dictan otras disposiciones. Bogotá: La Alcaldía, 1999. p. 3.

COLOMBIA. ALCALDÍA MAYOR DE BOGOTÁ. Decreto 665 (2, diciembre, 1950). Por el cual se reorganiza la Secretaría de Obras Públicas Municipales. Bogotá: La Alcaldía, 1950. p. 3.

\_\_\_\_\_, \_\_\_\_\_. Decreto 828 (27, diciembre, 2018). Por el cual se regula el Sistema Distrital de Archivos y se dictan otras disposiciones. Bogotá: La Alcaldía, 2018. p. 3.

\_\_\_\_\_, \_\_\_\_\_. Resolución 712 (28, diciembre, 1998). Por la cual se expide y actualiza el Manual Especifico de Funciones y Requisitos de los diferentes empleos de la Planta Global de cargos de la Secretaría de Obras Públicas del Distrito. Bogotá: La Alcaldía, 1998. p. 3.

COLOMBIA. CONCEJO DIRECTIVO DE LA UNIDAD ADMINISTRATIVA ESPECIAL DE REHABILITACIÓN Y MANTENIMIENTO VIAL. Acuerdo 011 (12, octubre, 2010). Por el cual se establece la estructura organizacional de la Unidad Administrativa Especial de Rehabilitación y Mantenimiento Vial, las funciones de sus dependencias y se dictan otras disposiciones. Bogotá: La Entidad, 2010. p. 1.

COLOMBIA. CONCEJO DE BOGOTÁ. Acuerdo 257 (30, enero, 2006). Por el cual se dictan normas básicas sobre la estructura, organización y funcionamiento de los organismos y de las entidades de Bogotá, Distrito Capital, y se expiden otras disposiciones. Bogotá: El Concejo, 1933. p. 1.

\_\_\_\_\_, \_\_\_\_\_. Acuerdo 761 (11, junio, 2020). Por medio del cual se adopta el Plan de desarrollo económico, social, ambiental y de obras públicas del Distrito Capital 2020-2024 “Un nuevo contrato social y ambiental para la Bogotá del siglo XXI”. Bogotá: El Concejo, 2020. p. 1.

COLOMBIA. CONCEJO MUNICIPAL DE BOGOTÁ. Acuerdo 105 (9, diciembre, 1955). Por el cual se aprueba en todas sus partes un contrato con el Banco Central Hipotecario. Bogotá: El Concejo, 1955. p. 1

\_\_\_\_\_, \_\_\_\_\_. Acuerdo 2 (1, mayo, 1910) Sobre nombramiento y asignaciones de los empleados Municipales y organización de algunas Oficina. Bogotá: El Concejo, 1910. p. 1

\_\_\_\_\_, \_\_\_\_\_. Acuerdo 24 (25, noviembre, 1958). Orgánico de la Oficina de Planeación Distrital de Bogotá. Bogotá: El Concejo, 1958. p. 1

\_\_\_\_\_, \_\_\_\_\_. Acuerdo 28 (11, agosto, 1933). Por el cual se crea el Departamento de Urbanismo en la Secretaría de Obras Públicas Municipales, se reforma el artículo 3º. Del Acuerdo número 21 de 1929 y se dictan otras disposiciones. Bogotá: El Concejo, 1933. p. 1.

COLOMBIA. CONCEJO MUNICIPAL DE BOGOTÁ. Acuerdo 5 (17, marzo, 1916). Orgánico de las Obras Públicas Municipales. Bogotá: El Concejo, 1916. p. 1

\_\_\_\_\_, \_\_\_\_\_. Acuerdo 6 (28, junio, 1909). Sobre obras públicas municipales. Bogotá: El Concejo, 1909. p. 3.

COLOMBIA. CONGRESO DE LA REPÚBLICA. Decreto 2609 (14, diciembre, 2012). Por el cual se reglamenta el Título V de la Ley 594 de 2000, parcialmente los artículos 58 y 59 de la Ley 1437 de 2011 y se dictan otras disposiciones en materia de Gestión Documental para todas las Entidades del Estado. Bogotá: El Congreso, 2012. p. 3.

\_\_\_\_\_, \_\_\_\_\_. Decreto 3640 (17, diciembre, 1954). Por el cual se organiza el Distrito Especial de Bogotá.”. Bogotá: El Congreso, 1954. p. 3

\_\_\_\_\_, \_\_\_\_\_. Ley 594. (14, julio, 2000). Por medio de la cual se dicta la Ley General de Archivos y se dictan otras disposiciones. Bogotá, 2000. p. 23

\_\_\_\_\_, \_\_\_\_\_. Ley 72. (29, noviembre, 1926). Sobre facultades al Municipio de Bogotá. Bogotá, 1926. p. 23

COLOMBIA. CONSEJO DIRECTIVO DEL ARCHIVO GENERAL DE LA NACIÓN. Acuerdo 049 (5, mayo, 2000). Por el cual se desarrolla el artículo del Capítulo 7 “Conservación de Documentos” del Reglamento General de Archivos sobre “condiciones de edificios y locales destinados a archivos”. Bogotá: El Concejo, 2000. p. 1.

COLOMBIA. PODER EJECUTIVO DE LA UNIÓN. Ordenanza 15 (1868). Orgánico de los archivos nacionales. Bogotá, 1868. p. 2

NUÑEZ, Saydi. Historia Institucional de la Secretaría de Obras Públicas de Bogotá 1922-2002. Bogotá: Alcaldía Mayor de Bogotá, 2006. p. 29.

UMV. Unidad Administrativa Especial de Rehabilitación y Mantenimiento Vial. Glosario de términos. [en línea]. Bogotá: La Entidad [citado 3, mayo, 2021]. Disponible en Internet : < URL: <https://www.umv.gov.co/portal/glosario-de-terminos-uaermv-2/>>

UMV. Unidad de Mantenimiento Vial. Modelo de calidad. [en línea]. Bogotá: La Entidad [citado 3, mayo, 2021]. Disponible en Internet : < URL: <https://www.umv.gov.co/sisgestion2019/sgc.ph>