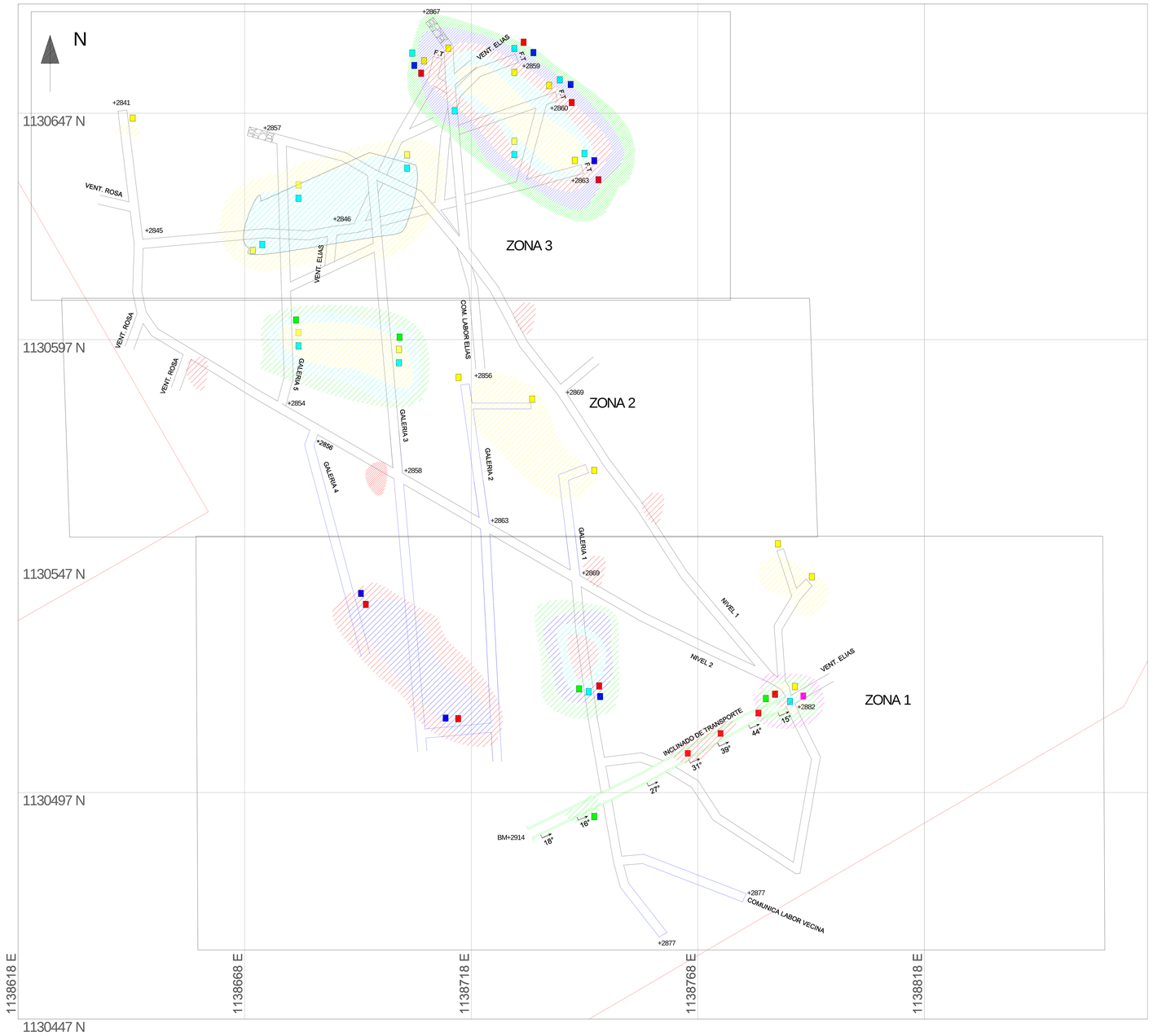

MINA EL OLIVO

CONVENCIONES GENERALES

- LABORES NIVEL 1 y 2
- LABOR ABANDONADA
- LABOR DERRUMBADA
- TÐNEL PRINCIPAL

CONVENCIONES ESPECÔFICAS

PELIGROS BIOLč GICOS
Virus
Hongos
Bacterias

PELIGROS FõSICOS
Vibraci· n
Ruido
Iluminaci· n
Temperaturas extremas

PELIGROS QUõMICOS
Gases
Material particulado

PELIGROS BIOMECĆNICOS
Posturas prolongadas
Manipulaci· n manual de cargas

PELIGRO PSICOLABORAL
Estr®s
Condiciones de la tarea

CONDICIONES DE SEGURIDAD
Mec§nico
Locativo
El®ctrico

Nombre del mapa: PLANO ZONIFICACIč N DE ĆREAS DE INFLUENCIA	UPTC FACULTAD SECCIONAL SOGAMOSO		Escala grafica: 0 7.5 m 22.5 m 45 m	Escala: 1:750
N½mero del titulo: 14196	Tipo de titulo: LICENCIA DE EXPLOTACIč N	Titulo del Proyecto: SISTEMA DE GESTIč N DE SEGURIDAD Y SALUD EN EL TRABAJO	Veredas: SAN JOS£	Municipio: Tč PAGA	Departamento: BOYACĆ
Nombre del titular: ALICIA FIAGĆ DE RUEDA Y OTROS			Nombre de la mina: EL OLIVO	Archivo:
Fecha: 04 03 2015 DD MM AAAA	Plano: 2 de 4		Elabor· : JACKSON GONZALEZ VEGA - RENE CORONEL GAMARRA	Observaciones:

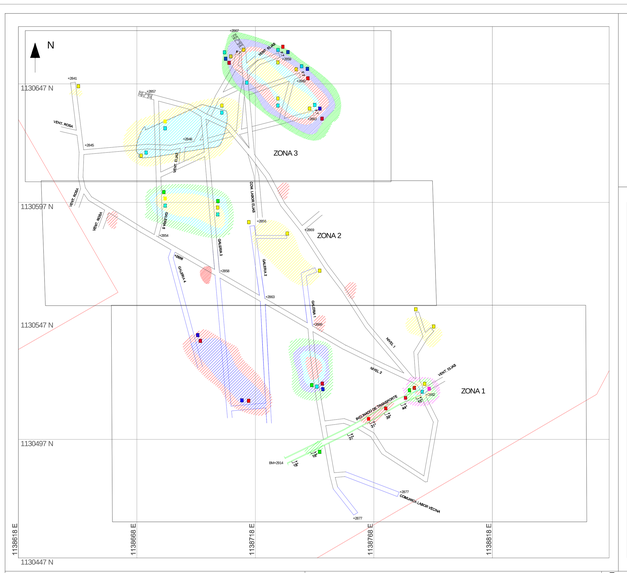
N
1130647 N
1130597 N
1130547 N
1130497 N
1130447 N
1138618 E
1138668 E
1138718 E
1138768 E
1138818 E
ZONA 3
ZONA 2
ZONA 1
VENT. INCLINADA
VENT. PLANA
VENT. SUR
VENT. NORTE
VENT. SUR
VENT. NORTE
VENT. NORTE
VENT. NORTE

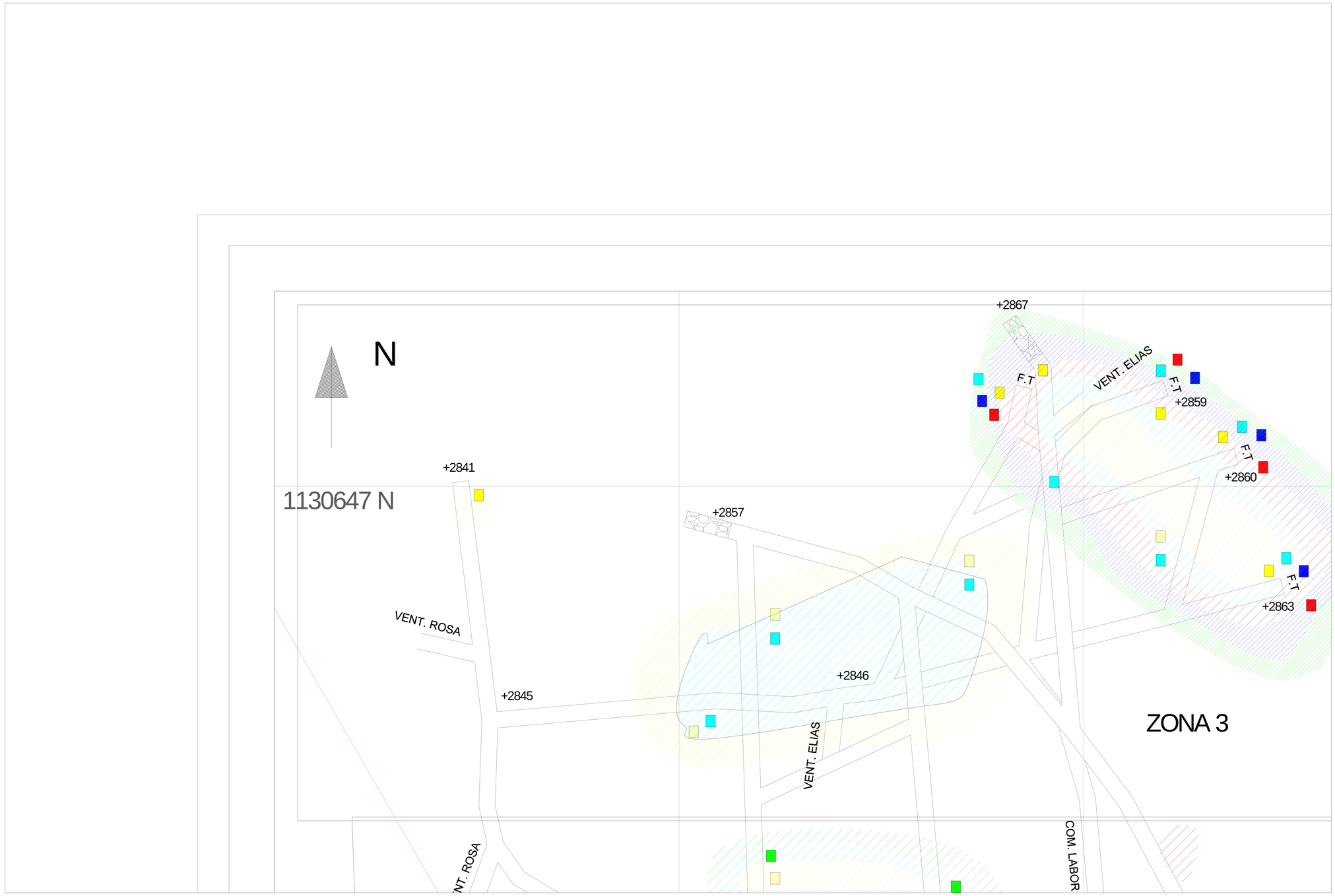
N
1130647 N
+2867
F.T
VENT. ELIAS
F.T
+2859
F.T
+2860
+2841
+2857
F.T
+2863
VENT. ROSA
+2846
+2845
ZONA 3
VENT. ELIAS
COM. LABOR
NT. ROSA