






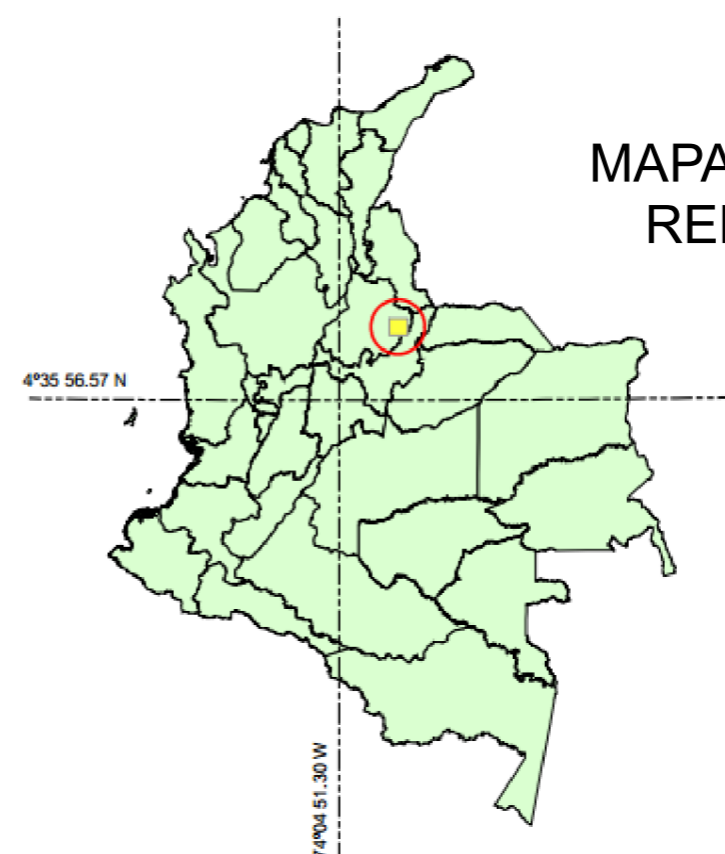
CONVENCIONES

-  Red de Drenaje Este
-  Red de Drenaje Oeste
-  cauce principal
-  Cuenca Oeste
-  Cuenca Este

Projected Coordinate System: MAGNA Colombia Bogota
 Projection: Transverse Mercator
 Este Falso: 1000000,00000000
 Norte Falso: 1000000,00000000
 Central Meridian: -74,07750792

PCH COLOMBIA S.A. E.S.P
 CENTRAL HIDROELECTRICA
 CAÑON DEL RIO CHICAMOCHA

LINA M. ANGEL SALCEDO
 MAYRA J. RAMIREZ ROSAS
 2015



MAPA: DIVISION DE LAS MICROCUENCAS Y
 RED HIDRICA. ARATOCA - SANTANDER

