

ANEXOS

MUNICIPIO DE CHISCAS- BOYACÁ.....	4
RECURSOS CULTURALES	4
<i>Ubicación Geográfica Templo Parroquial San Antonio De Padua</i>	<i>4</i>
<i>Ubicación Geográfica Pila De Los Héroes</i>	<i>5</i>
<i>Ubicación Geográfica Del Palacio Municipal</i>	<i>6</i>
<i>Ubicación Geográfica De La Capilla Nuestra Señora De Las Mercedes</i>	<i>7</i>
<i>Ubicación Geográfica Del Corregimiento De Las Mercedes</i>	<i>8</i>
<i>Ubicación Geográfica Hacienda Villa Julia</i>	<i>9</i>
<i>Ubicación Geográfica Hacienda El Salado</i>	<i>10</i>
<i>Ubicación Geográfica Puente De La Planta</i>	<i>11</i>
<i>Ubicación Geográfica Casa De La Cultura</i>	<i>12</i>
<i>Ubicación Geográfica Biblioteca Municipal “Nepomuceno Becerra Sánchez”</i>	<i>13</i>
RECURSOS NATURALES	14
<i>Ubicación Geográfica Del Cerro De Duartes</i>	<i>14</i>
<i>Ubicación Geográfica Del Cerro De Santa Marta</i>	<i>15</i>
<i>Ubicación Geográfica De La Playa</i>	<i>16</i>
<i>Ubicación Geográfica Pico Rechiniga.....</i>	<i>17</i>
<i>Ubicación Geográfica Pico Nariare</i>	<i>18</i>
<i>Ubicación Geográfica Rio Casiano / Rio Chiscano</i>	<i>19</i>
MUNICIPIO DE EL COCUY-BOYACÁ.....	20
RECURSOS CULTURALES	20
<i>Ubicación Geográfica Biblioteca Municipal.....</i>	<i>20</i>
<i>Ubicación Geográfica Capilla de San José.....</i>	<i>21</i>
<i>Ubicación Geográfica Casa de la Cultura</i>	<i>22</i>
<i>Ubicación Geográfica Casa del General Santos Gutiérrez</i>	<i>23</i>
<i>Ubicación Geográfica Casa de La Matrona Genoveva Cujar</i>	<i>24</i>
<i>Ubicación Geográfica Museo Vivo De La Ruta De La Sal.....</i>	<i>25</i>
<i>Ubicación Geográfica Palacio Municipal.....</i>	<i>26</i>
<i>Ubicación Geográfica Parroquia Nuestra Señora Del Rosario.....</i>	<i>27</i>
<i>Ubicación Geográfica Plaza Santos Gutiérrez.....</i>	<i>28</i>
<i>Ubicación Geográfica Puente Los Arrayanes</i>	<i>29</i>

<i>Ubicación Geográfica Taller Demostrativo Artesanal Choqui</i>	30
RECURSOS NATURALES	31
<i>Ubicación Geográfica Cerro De Cerezo</i>	31
<i>Ubicación Geográfica Cerro Mahoma</i>	32
<i>Ubicación Geográfica Laguna Las Lajas</i>	33
<i>Ubicación Geográfica Laguna El Pachacual</i>	34
<i>Ubicación Geográfica Pico Conquista</i>	35
MUNICIPIO DE EL ESPINO- BOYACÁ	36
RECURSOS CULTURALES	36
<i>Ubicación Geográfica Capilla Santa Ana</i>	36
<i>Ubicación Geográfica Capilla El Cascajal</i>	37
<i>Ubicación Geográfica Iglesia De San Ramón Nonato</i>	38
<i>Ubicación Geográfica Alto De La Burrera</i>	39
<i>Ubicación Geográfica Cristo Rey</i>	40
RECURSOS NATURALES	41
<i>Ubicación Geográfica Mesa Del Salto</i>	41
<i>Ubicación Geográfica Alto De Hoyos</i>	42
<i>Ubicación Geográfica Laguna De La Cintura</i>	43
<i>Ubicación Geográfica Cascada El Batan</i>	44
<i>Ubicación Geográfica Parque De Reserva Municipal El Chuscal</i>	45
MUNICIPIO DE GUACAMAYAS.....	46
RECURSOS CULTURALES	46
<i>Ubicación Geográfica Capilla De La Santa Cruz</i>	46
<i>Ubicación Geográfica Iglesia Nuestra Señora De Chiquinquirá</i>	47
<i>Ubicación Geográfica Palacio Municipal</i>	48
<i>Ubicación Geográfica Parque La Aurora</i>	49
<i>Ubicación Geográfica Taller Demostrativo De La Alpargata</i>	50
RECURSOS NATURALES	51
<i>Ubicación Geográfica Alto De Chiveche</i>	51
MUNICIPION DE GÜICÁN DE LA SIERRA	52
RECURSOS CULTURALES	52
<i>Ubicación Geográfica Iglesia Nuestra Señora De La Candelaria</i>	52
<i>Ubicación Geográfica Camino De Mal Paso</i>	53

<i>Ubicación Geográfica Monumento A La Dignidad De La Raza U'wa</i>	53
<i>Ubicación Geográfica Palacio Municipal</i>	55
<i>Ubicación Geográfica Capilla De Monserrate</i>	56
<i>Ubicación Geográfica Capilla De San Antonio De Padua</i>	57
<i>Ubicación Geográfica Casa De La Cultura</i>	58
RECURSOS NATURALES	59
<i>Ubicación Geográfica Sendero La Esperanza - Laguna Grande De La Sierra</i>	59
<i>Ubicación Geográfica Sendero Lagunillas – Pulpito Del Diablo</i>	60
<i>Ubicación Geográfica Sendero Lagunillas – Boqueron Del Cusirí</i>	61
<i>Ubicación Geográfica Sendero Boqueron De Cardenillo</i>	62
<i>Ubicación Geográfica Sendero De Conexión</i>	63
<i>Ubicación Geográfica Alto Del Torrente</i>	64
<i>Ubicación Geográfica Pico De Ortega</i>	65
<i>Ubicación Geográfica Peñon De Los Muertos</i>	66
<i>Ubicación Geográfica Cueva De La Cuchumba</i>	67
<i>Ubicación Geográfica Aguas Termales</i>	68
<i>Ubicación Geográfica Rio El Mosco</i>	69
<i>Ubicación Geográfica Río Nevado</i>	70
<i>Ubicación Geográfica Rio Lagunillas</i>	71
MUNICIPIO DE PANQUEBA-BOYACÁ.....	72
RECURSOS CULTURALES	72
<i>Ubicación Geográfica Casa De La Cultura</i>	72
<i>Ubicación Geográfica Palacio Municipal</i>	73
<i>Ubicación Geográfica Parroquia Nuestra Señora De La Salud</i>	74
RECURSOS NATURALES.....	75
<i>Ubicación Geográfica Cerro Cruz De Mayo</i>	75
<i>Ubicación Geográfica Quebrada El Obraje</i>	76
<i>Ubicación Geográfica Reserva Forestal Franco</i>	77

MUNICIPIO DE CHISCAS- BOYACÁ

Recursos Culturales

Ubicación Geográfica Templo Parroquial San Antonio De Padua

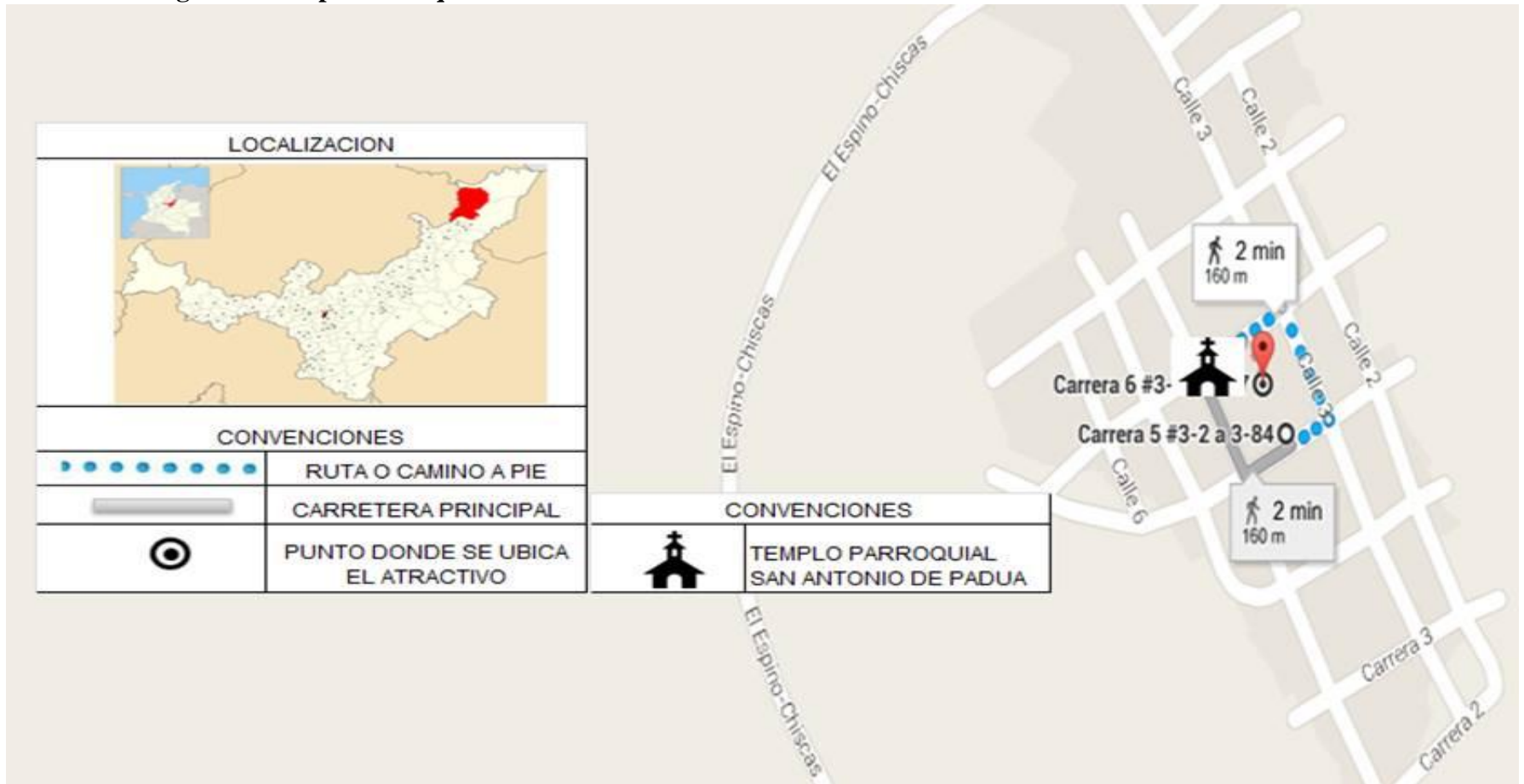


Imagen 1. Mapa Templo Parroquial San Antonio De Padua

Ubicación Geográfica Pila De Los Héroes



Imagen 2. Mapa Pila De Los Héroes

Ubicación Geográfica Del Palacio Municipal



Imagen 3. Mapa del Palacio Municipal de Chiscas

Ubicación Geográfica De La Capilla Nuestra Señora De Las Mercedes



Imagen 4. Mapa Capilla Nuestra Señora de Las Mercedes

Ubicación Geográfica Del Corregimiento De Las Mercedes

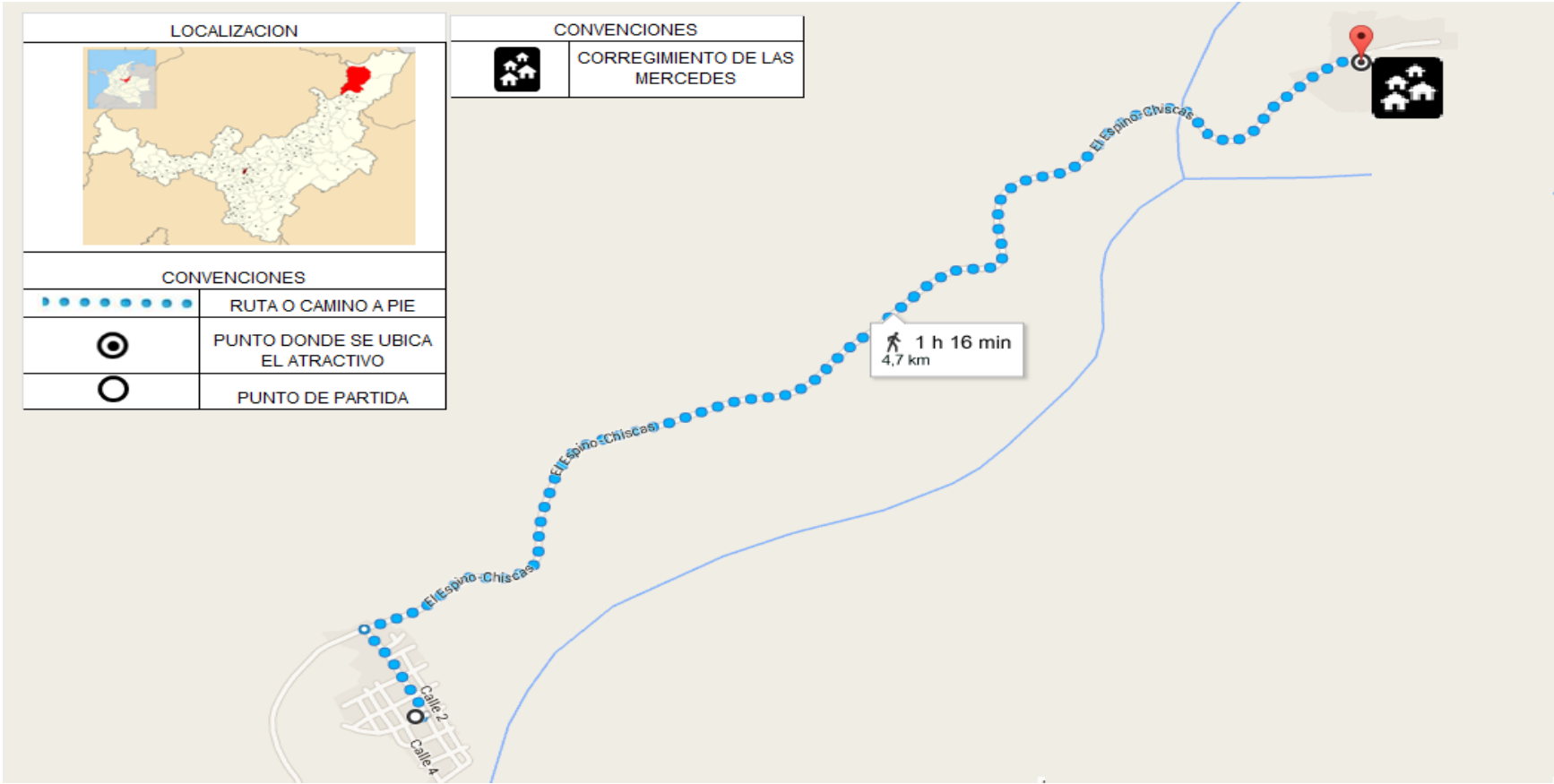


Imagen 5. Mapa Corregimiento de Las Mercedes

Ubicación Geográfica Hacienda Villa Julia



Imagen 6. Mapa Hacienda Villa Julia

Ubicación Geográfica Hacienda El Salado



Imagen 7. Mapa Hacienda El Salado

Ubicación Geográfica Puente De La Planta



Imagen 8. Mapa Puente De La Planta

Ubicación Geográfica Casa De La Cultura



Imagen 9. Mapa Casa de la Cultura

Ubicación Geográfica Biblioteca Municipal “Nepomuceno Becerra Sánchez”

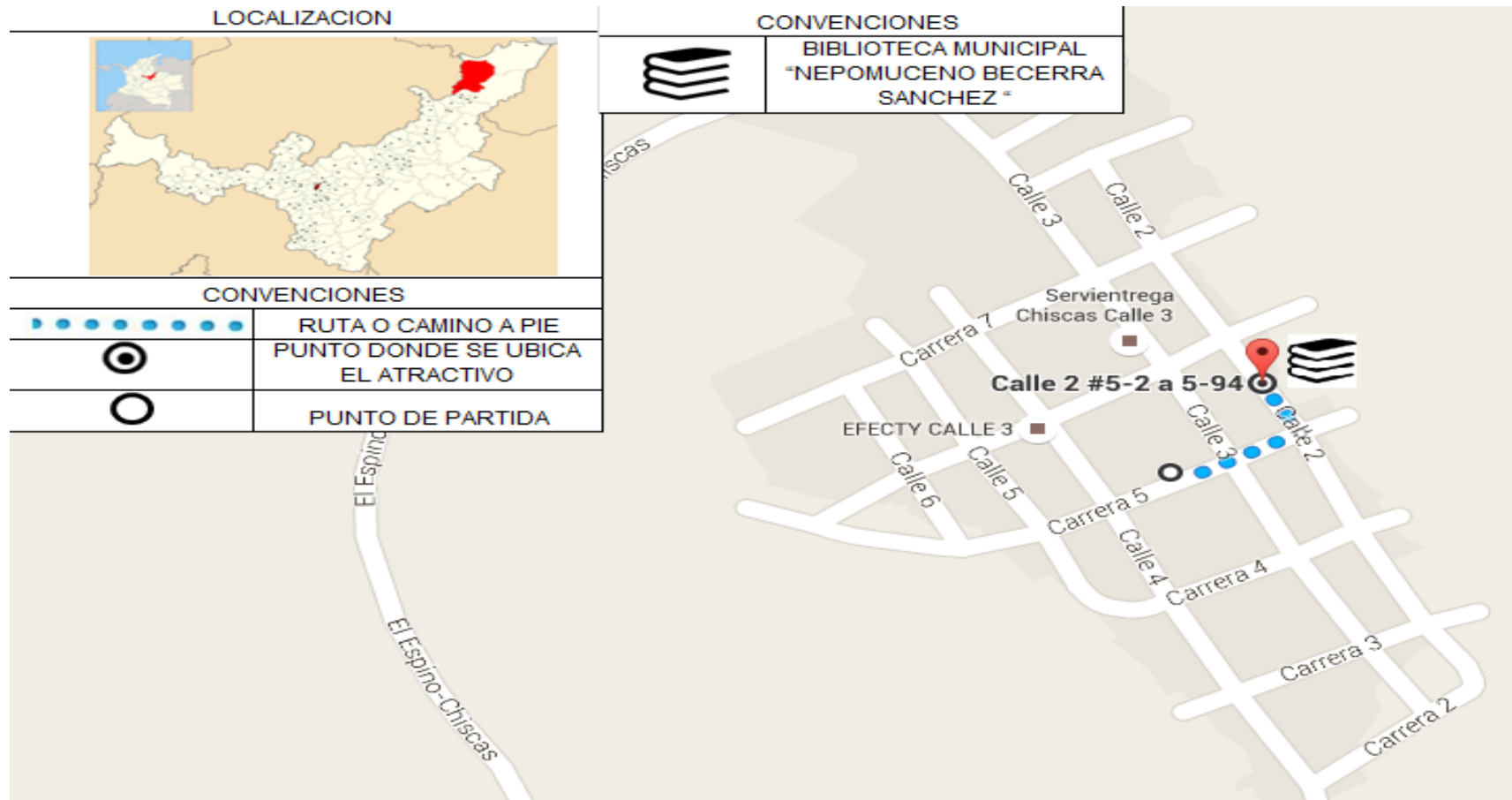


Imagen 10. Mapa Biblioteca Municipal “Nepomuceno Becerra Sánchez”

Recursos Naturales

Ubicación Geográfica Del Cerro De Duartes

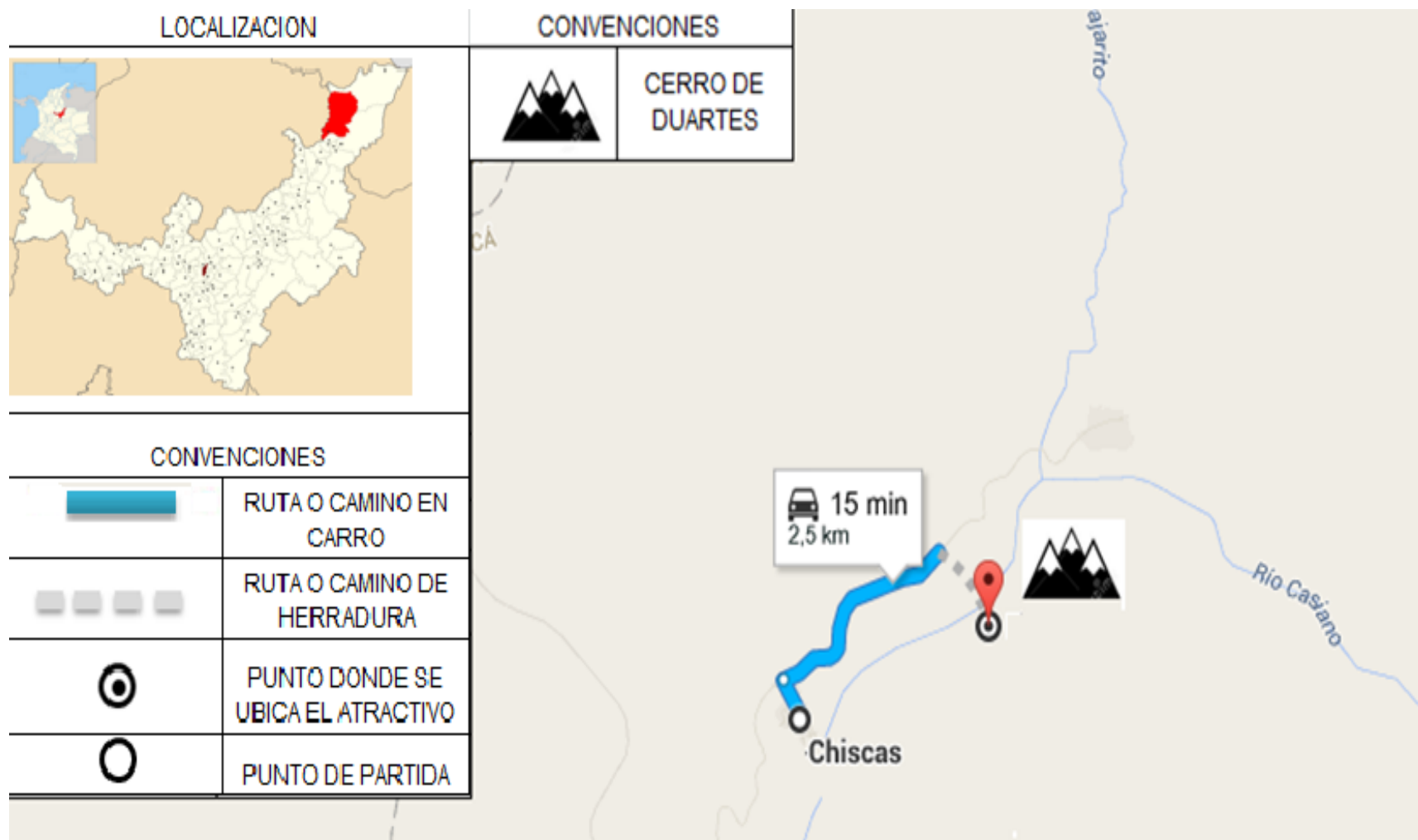


Imagen 11. Mapa del Cerro de Duartes

Ubicación Geográfica Del Cerro De Santa Marta



Imagen 12. Mapa del Cerro de Santa Marta

Ubicación Geográfica De La Playa



Imagen 13. Mapa de La Playa

Ubicación Geográfica Pico Rechiniga



Imagen 14. Mapa del Pico Rechiniga

Ubicación Geográfica Pico Nariare



Imagen 15. Mapa del Pico Nariare

Ubicación Geográfica Rio Casiano / Rio Chiscano



Imagen 16. Mapa del Rio Casiano

MUNICIPIO DE EL COCUY-BOYACÁ

Recursos Culturales

Ubicación Geográfica Biblioteca Municipal

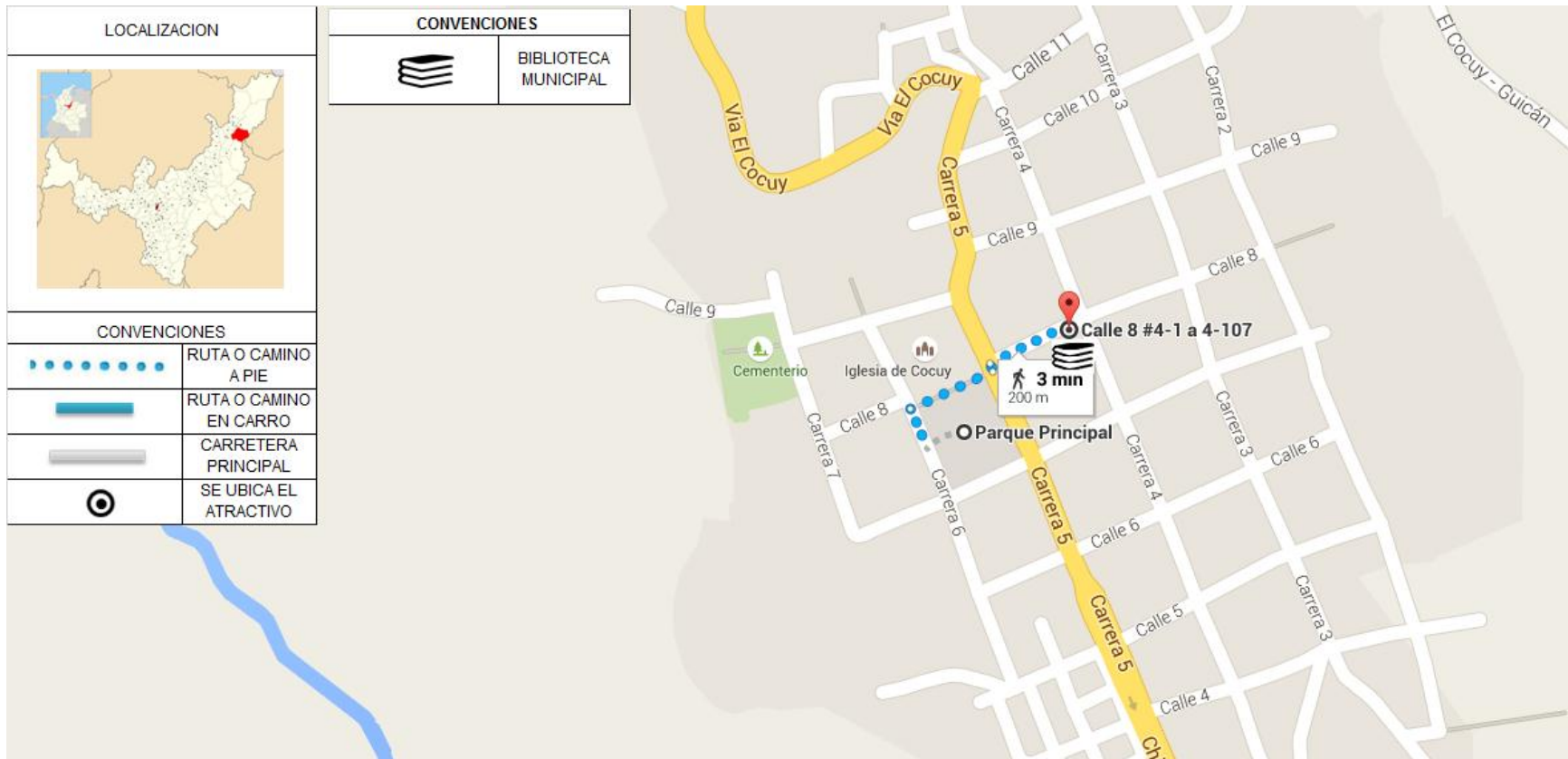


Imagen 17. Mapa Biblioteca Municipal

Ubicación Geográfica Capilla de San José

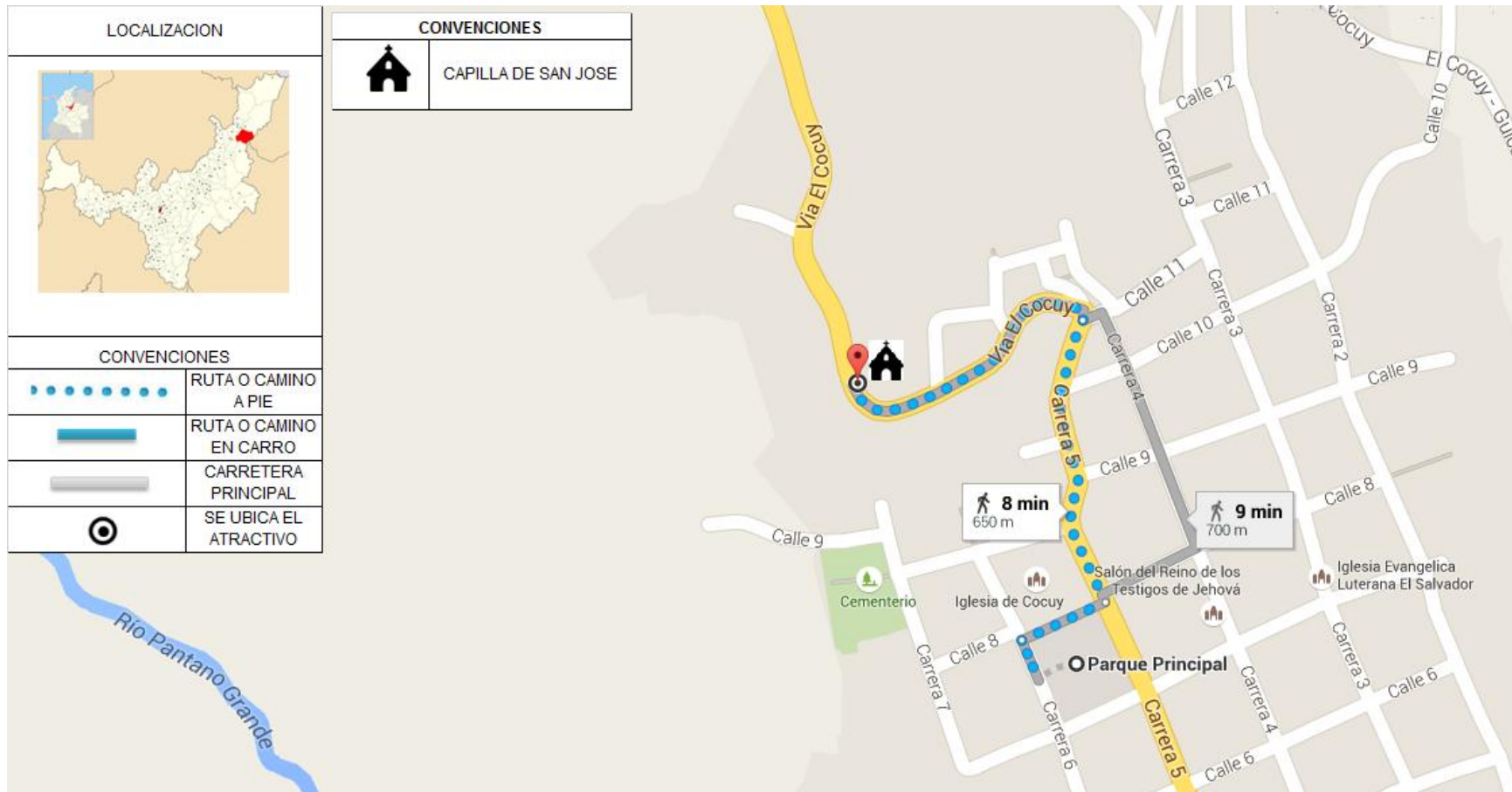


Imagen 18. Mapa Capilla de San José

Ubicación Geográfica Casa de la Cultura

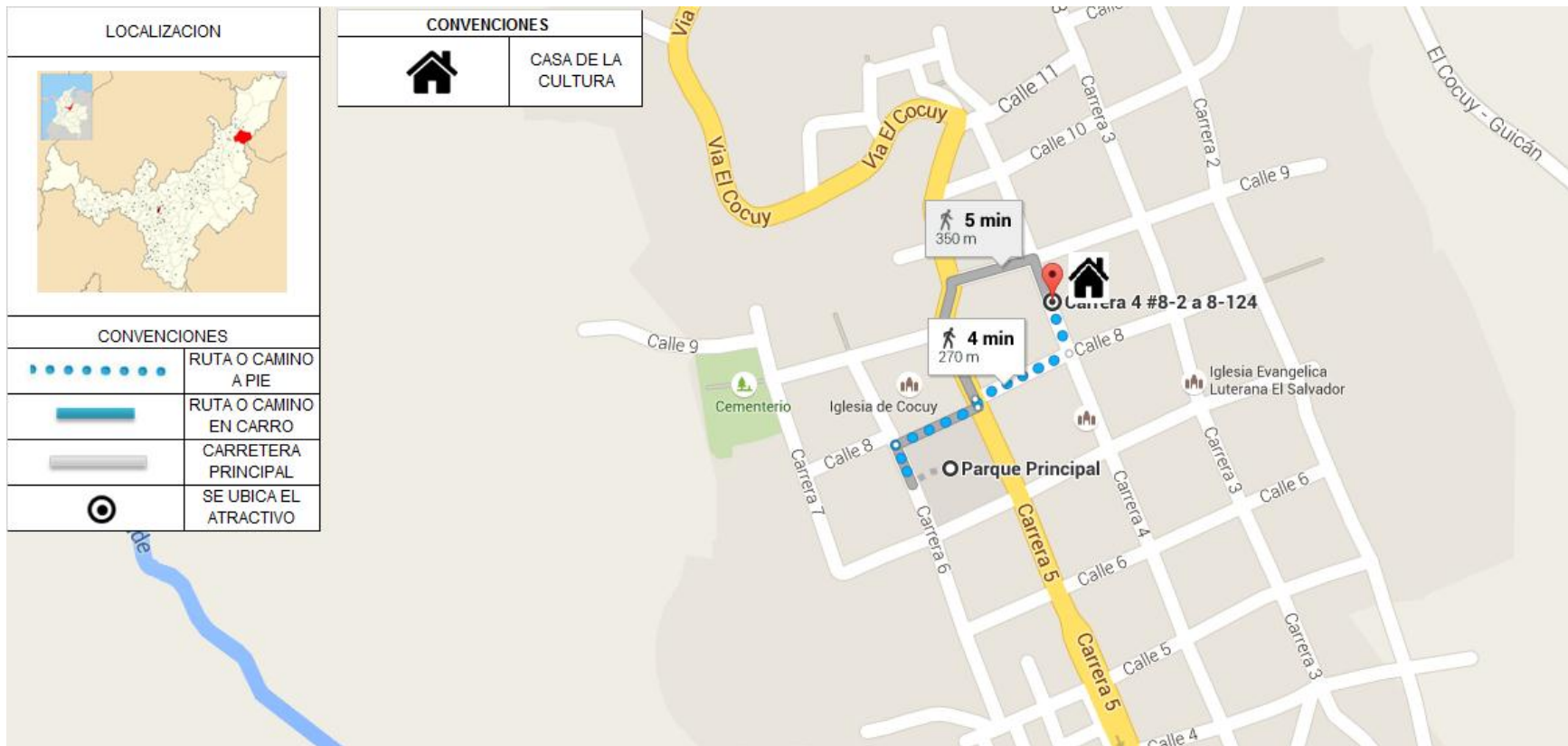


Imagen 19. Mapa Casa de la Cultura

Ubicación Geográfica Casa del General Santos Gutiérrez

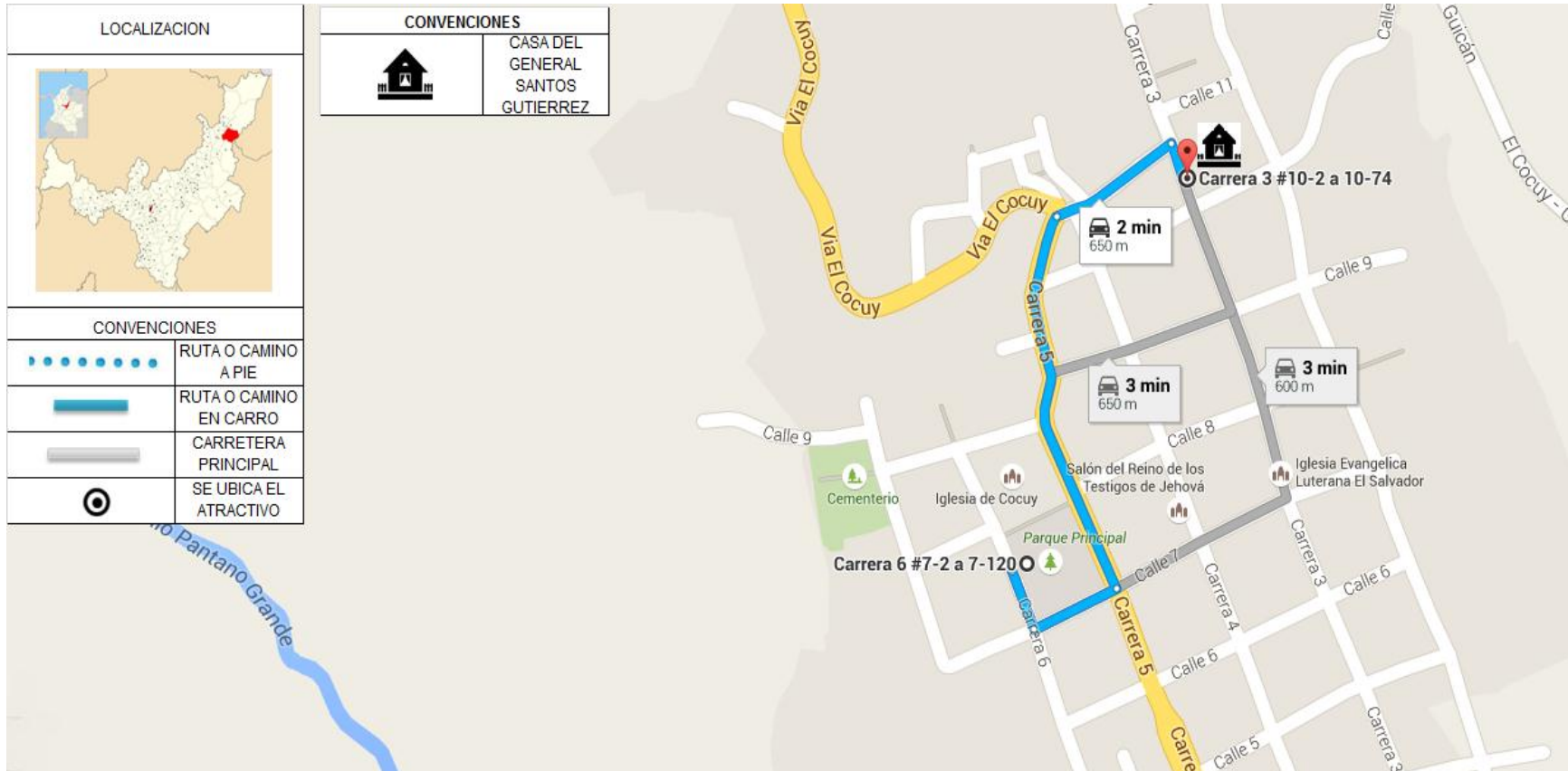


Imagen 20. Mapa Casa Del General Santos Gutiérrez

Ubicación Geográfica Casa de La Matrona Genoveva Cujar



Imagen 21. Mapa Casa De La Matrona Genoveva Cujar

Ubicación Geográfica Museo Vivo De La Ruta De La Sal

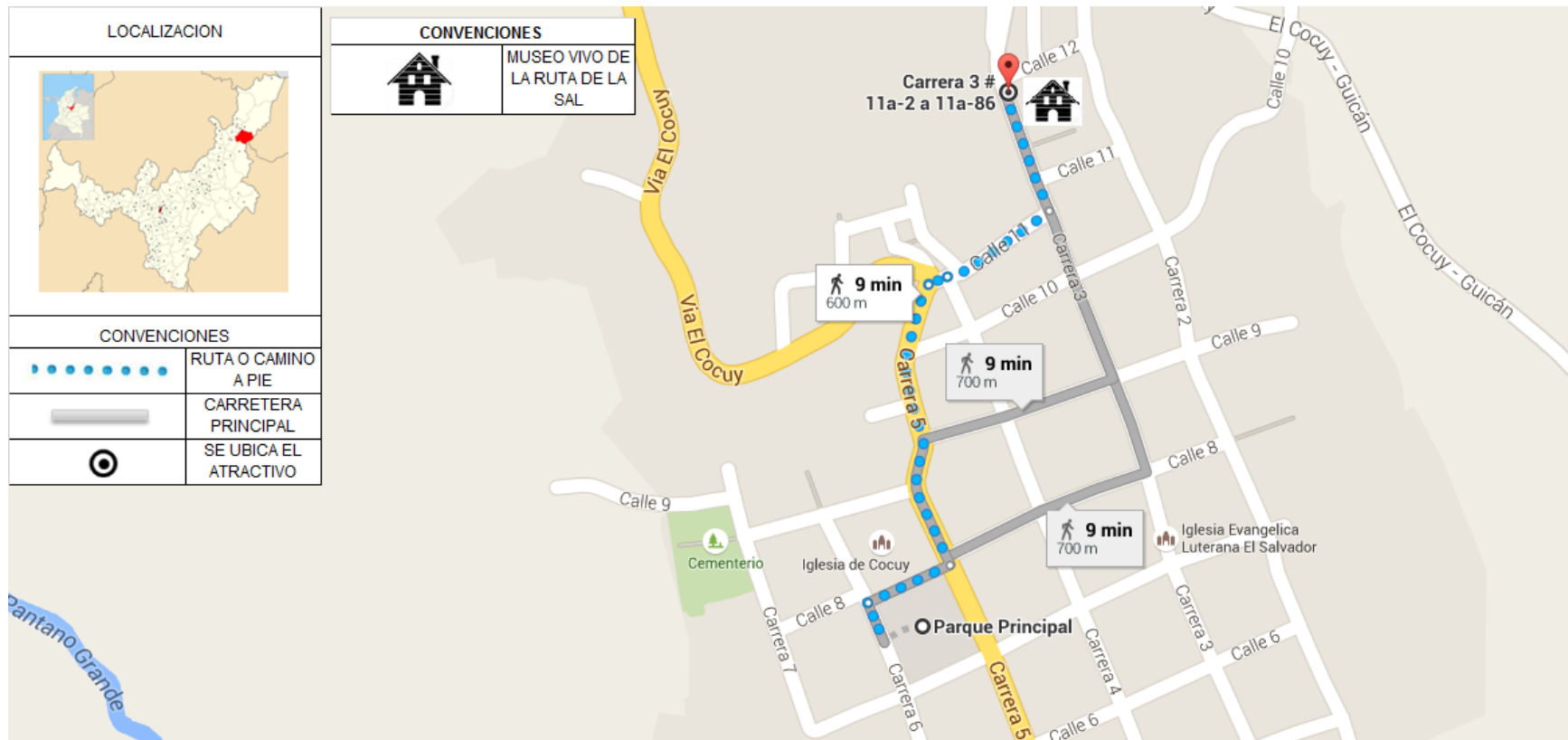


Imagen 22. Mapa del Museo Vivo de la ruta de la sal

Ubicación Geográfica Palacio Municipal

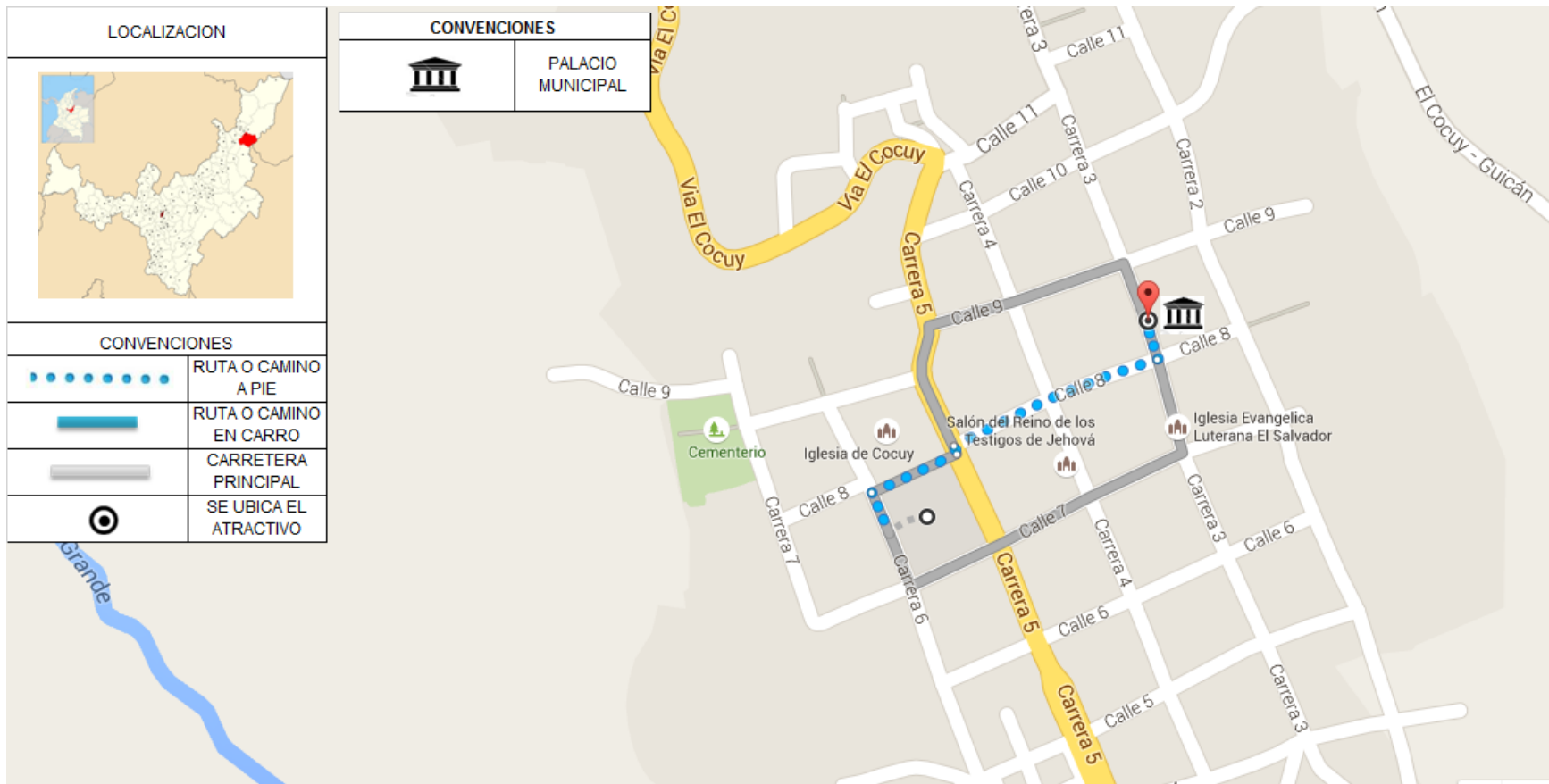


Imagen 23. Mapa Palacio Municipal

Ubicación Geográfica Parroquia Nuestra Señora Del Rosario

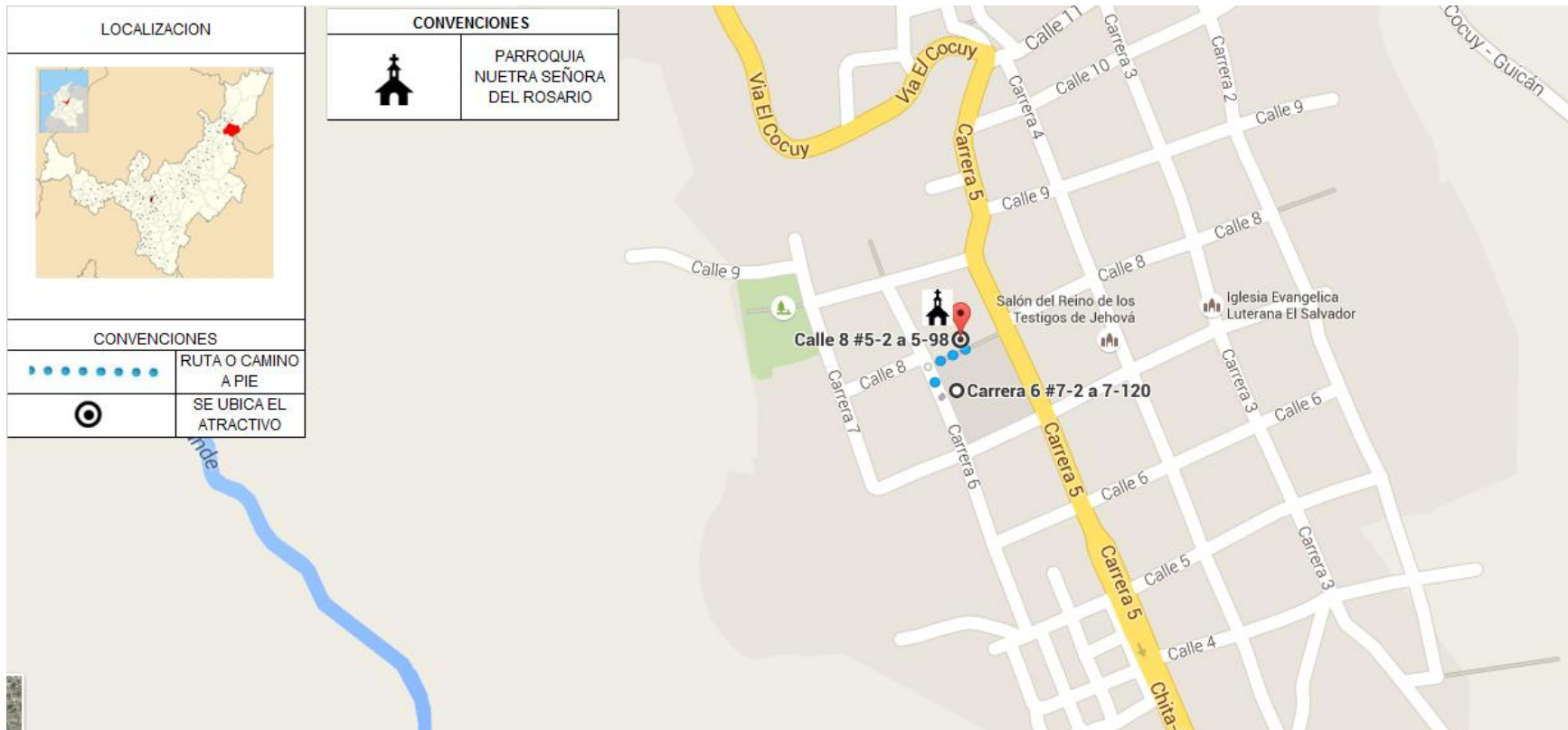


Imagen 24. Mapa Parroquia Nuestra Señora del Rosario

Ubicación Geográfica Plaza Santos Gutiérrez

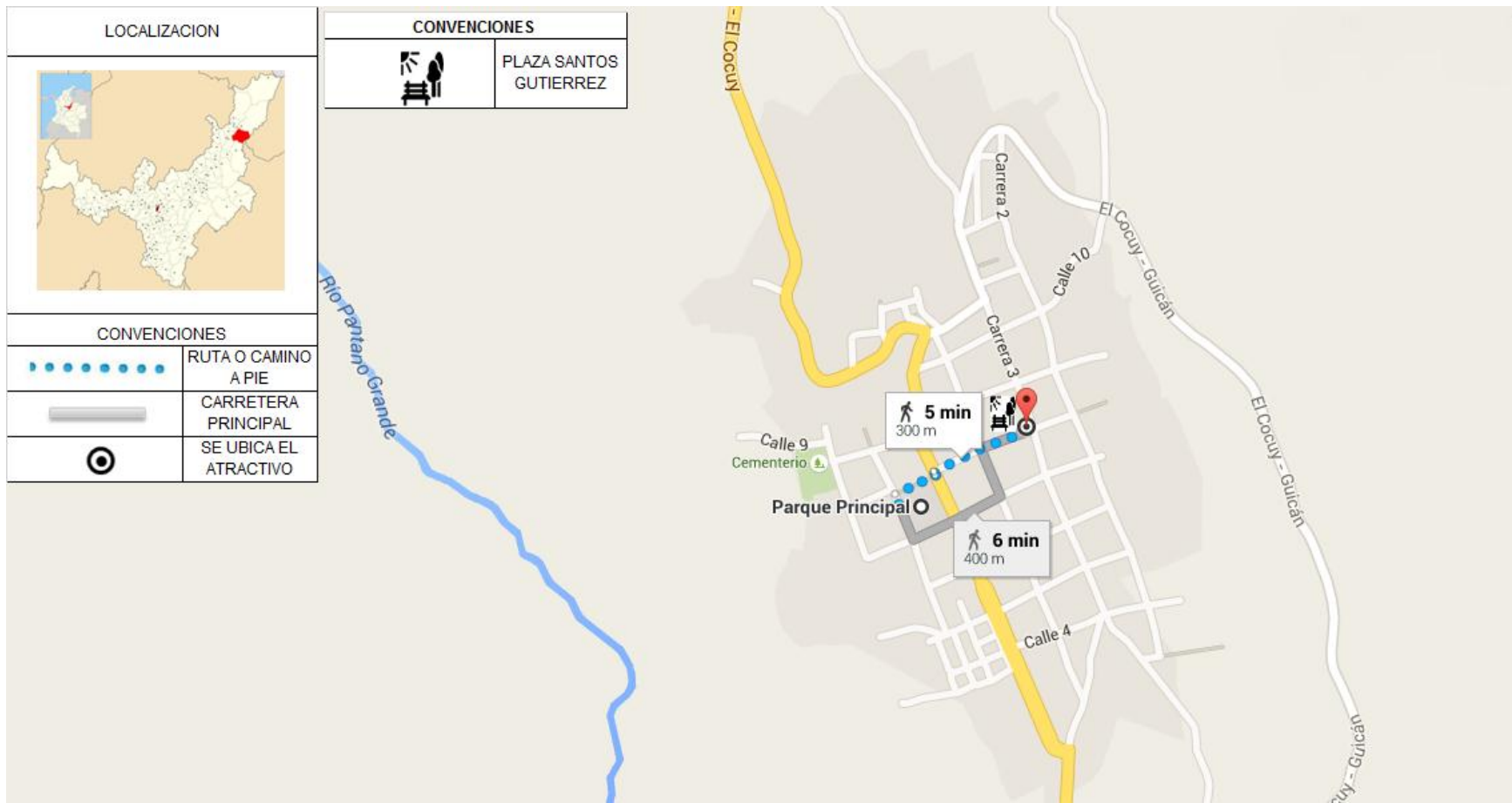


Imagen 25. Mapa Plaza Santos Gutiérrez

Ubicación Geográfica Puente Los Arrayanes



Imagen 26. Mapa Puente Los Arrayanes

Ubicación Geográfica Taller Demostrativo Artesanal Choqui

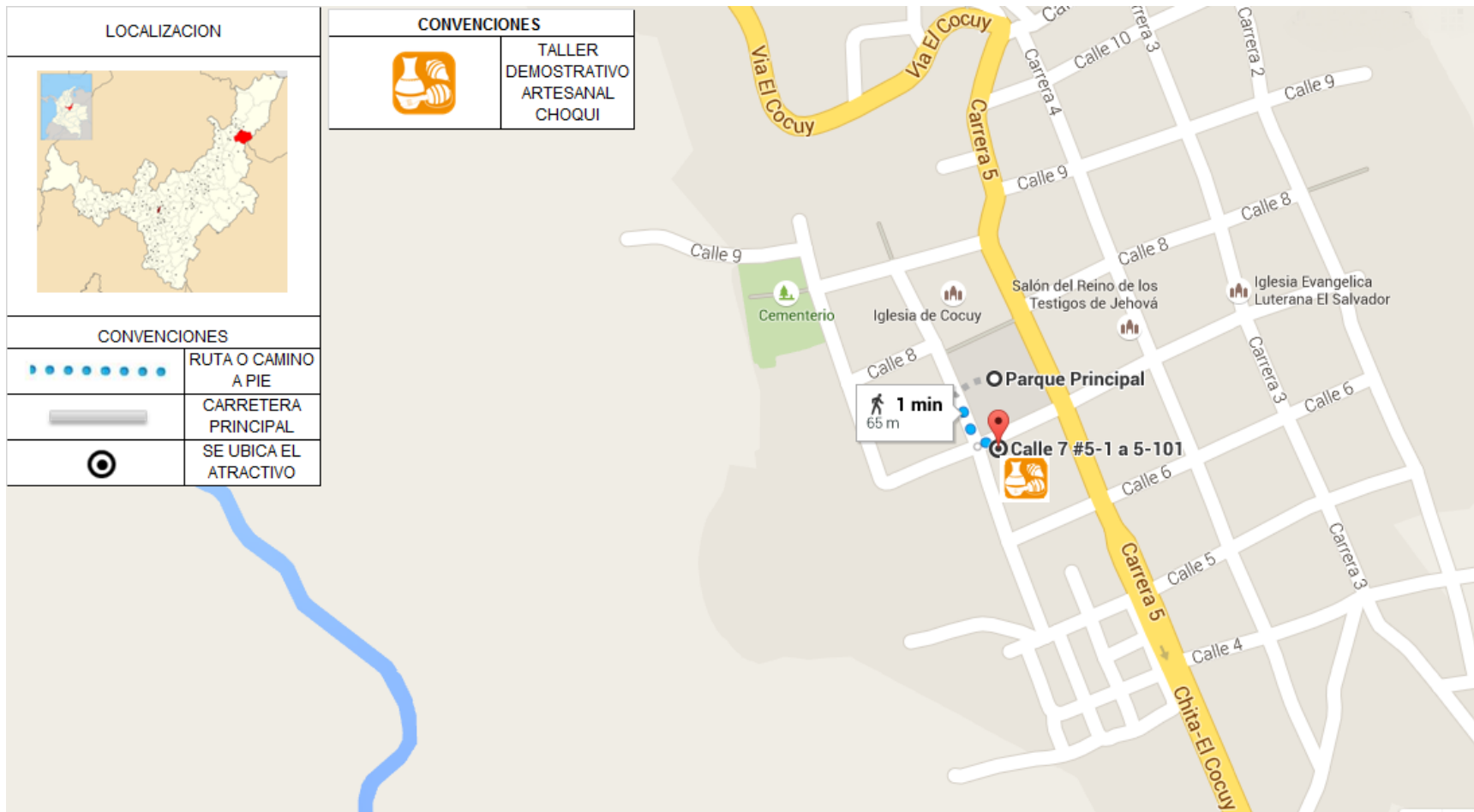


Imagen 27. Mapa Taller demostrativo artesanal Choqui

Recursos Naturales

Ubicación Geográfica Cerro De Cerezo

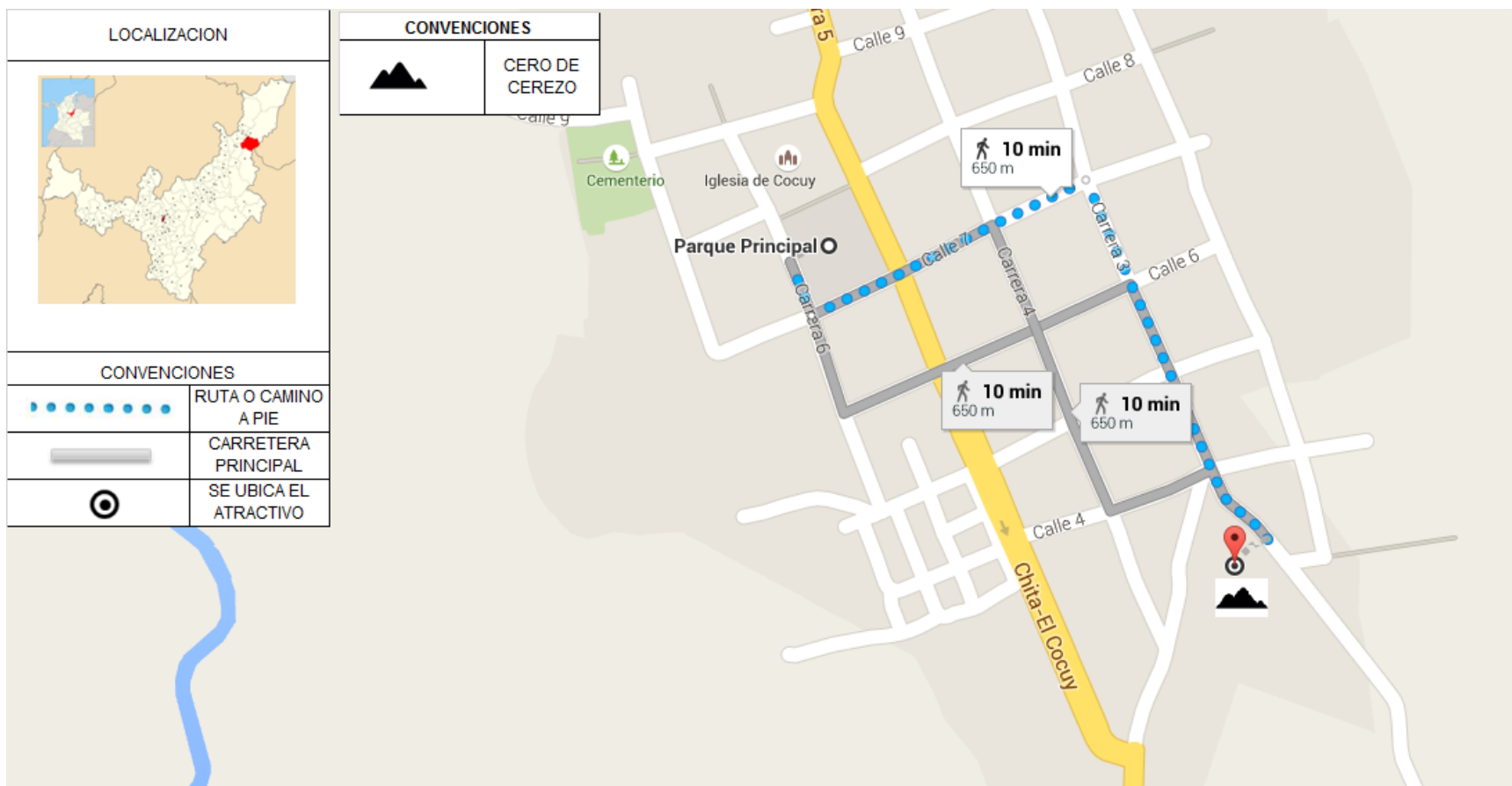


Imagen 28. Mapa Cerro De Cerezo

Ubicación Geográfica Cerro Mahoma



Imagen 29. Mapa Cerro Mahoma

Ubicación Geográfica Laguna Las Lajas

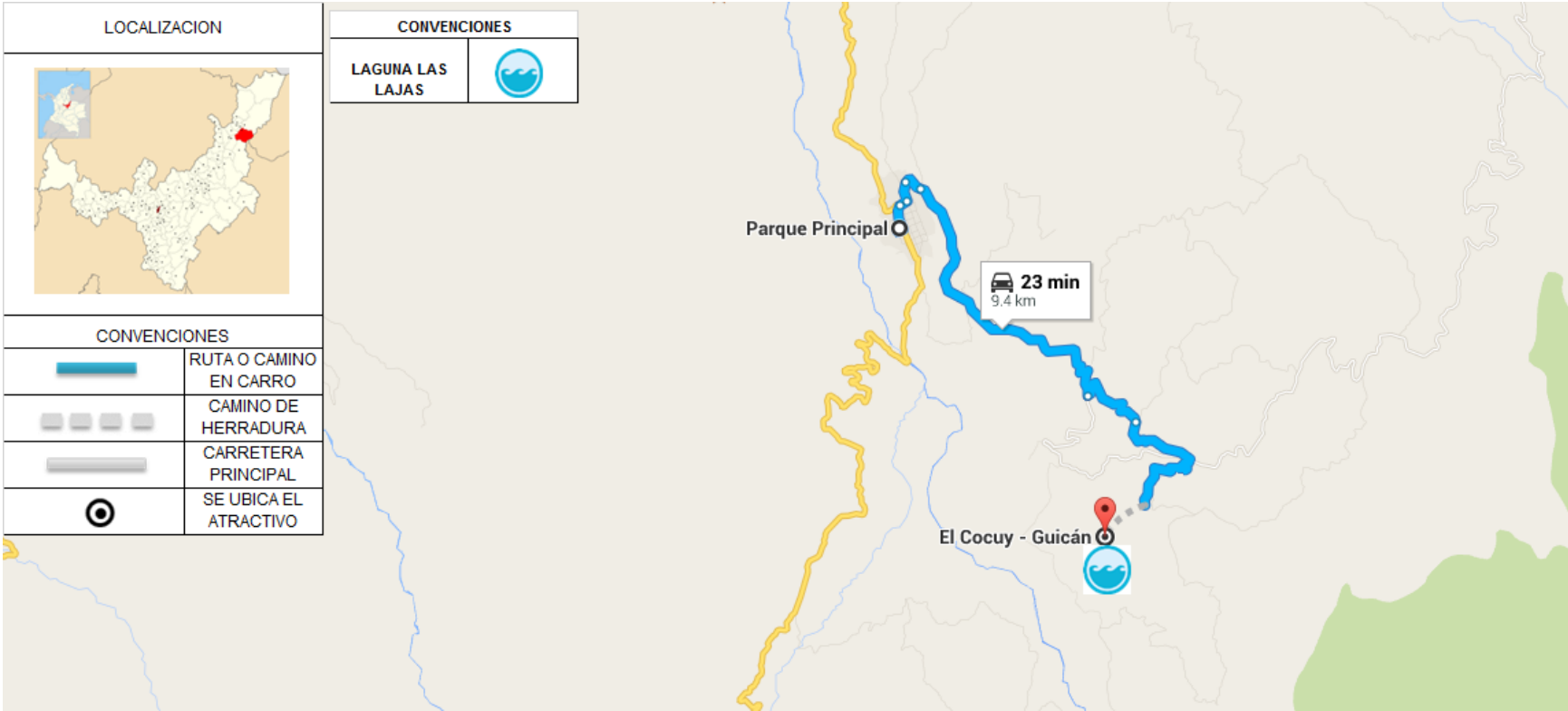


Imagen 30. Mapa Laguna Las Lajas

Ubicación Geográfica Laguna El Pachacual



Imagen 31. Mapa Laguna El Pachacual

Ubicación Geográfica Pico Conquista



Imagen 32. Mapa Pico Conquista

MUNICIPIO DE EL ESPINO- BOYACÁ

Recursos Culturales

Ubicación Geográfica Capilla Santa Ana



Imagen 33. Mapa Capilla Santa Ana

Ubicación Geográfica Capilla El Cascajal



Imagen 34. Mapa Capilla El Cascajal

Ubicación Geográfica Iglesia De San Ramón Nonato

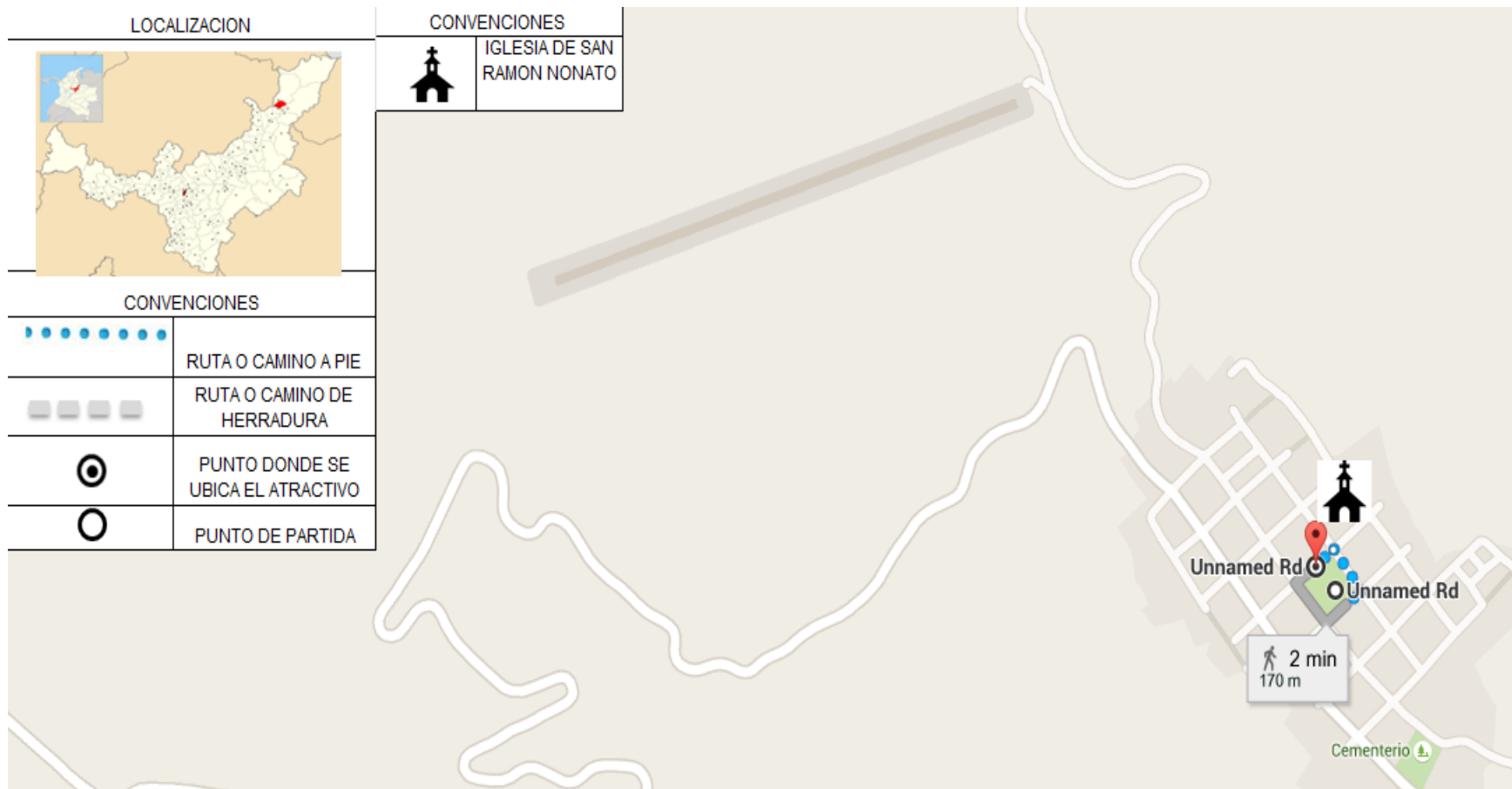


Imagen 35. Mapa Iglesia De San Ramon Nonato

Ubicación Geográfica Alto De La Burrera

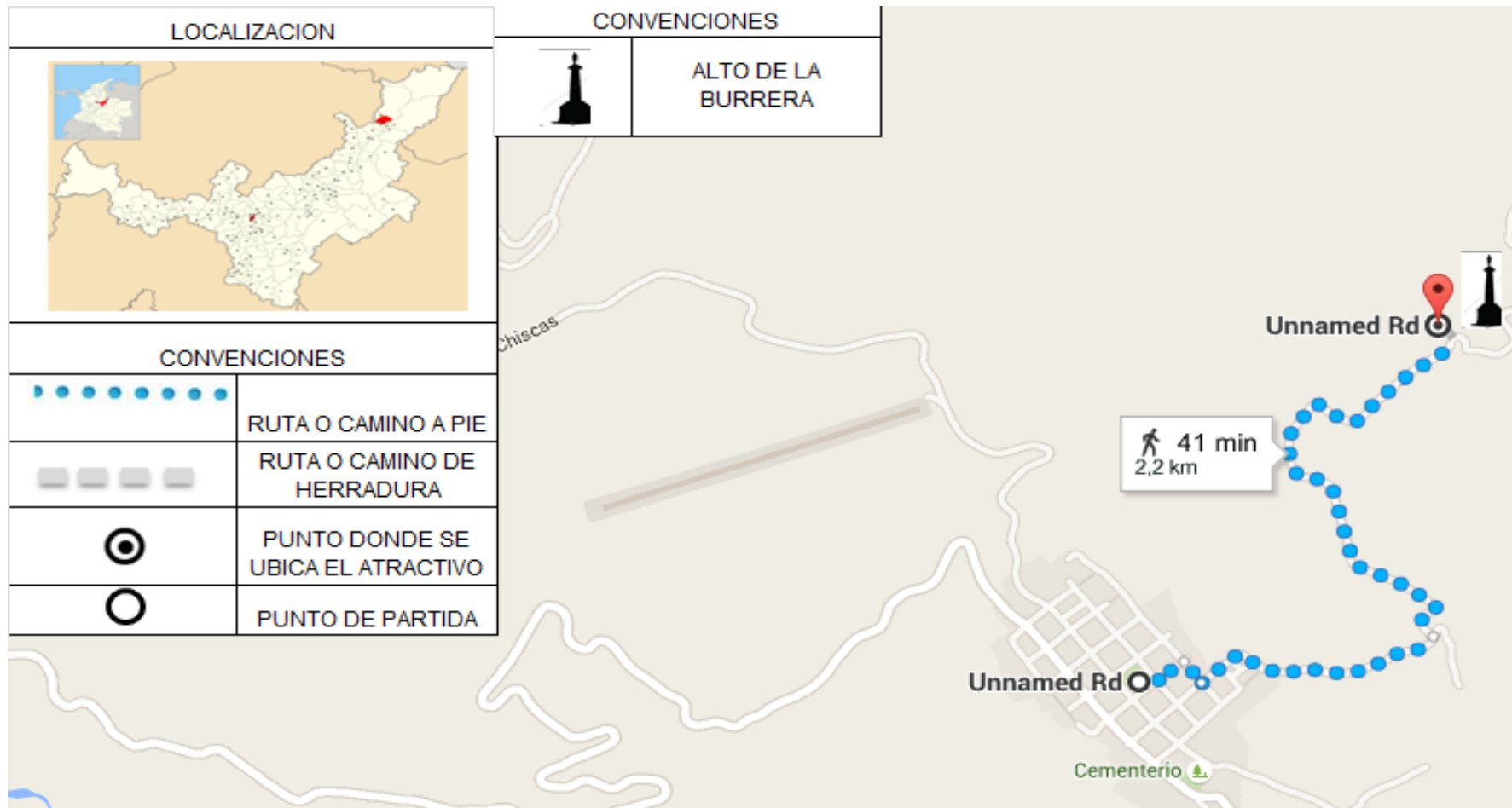


Imagen 36. Mapa Alto De La Burrera

Ubicación Geográfica Cristo Rey

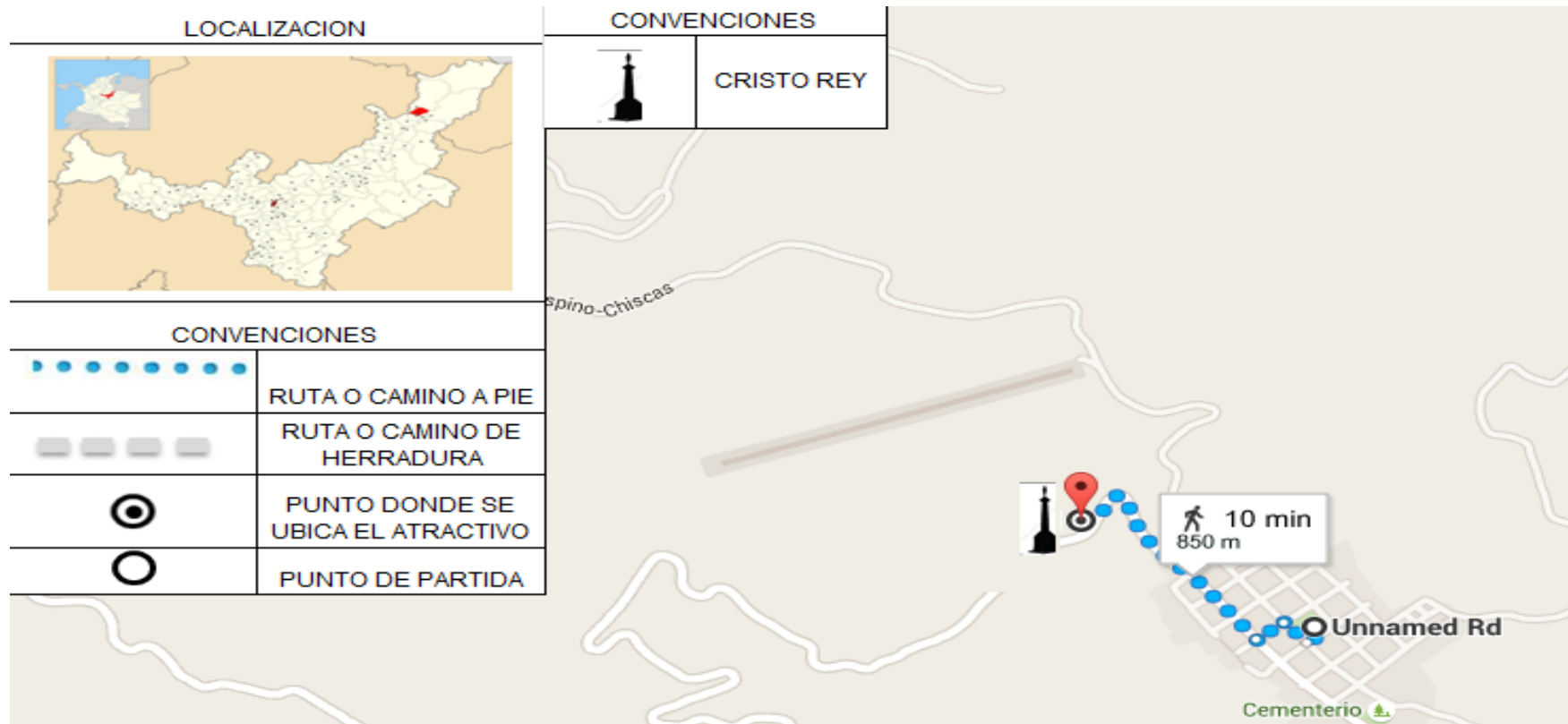


Imagen 37. Mapa Cristo Rey

Recursos Naturales

Ubicación Geográfica Mesa Del Salto



Imagen 38. Mapa Mesa del Salto

Ubicación Geográfica Alto De Hoyos

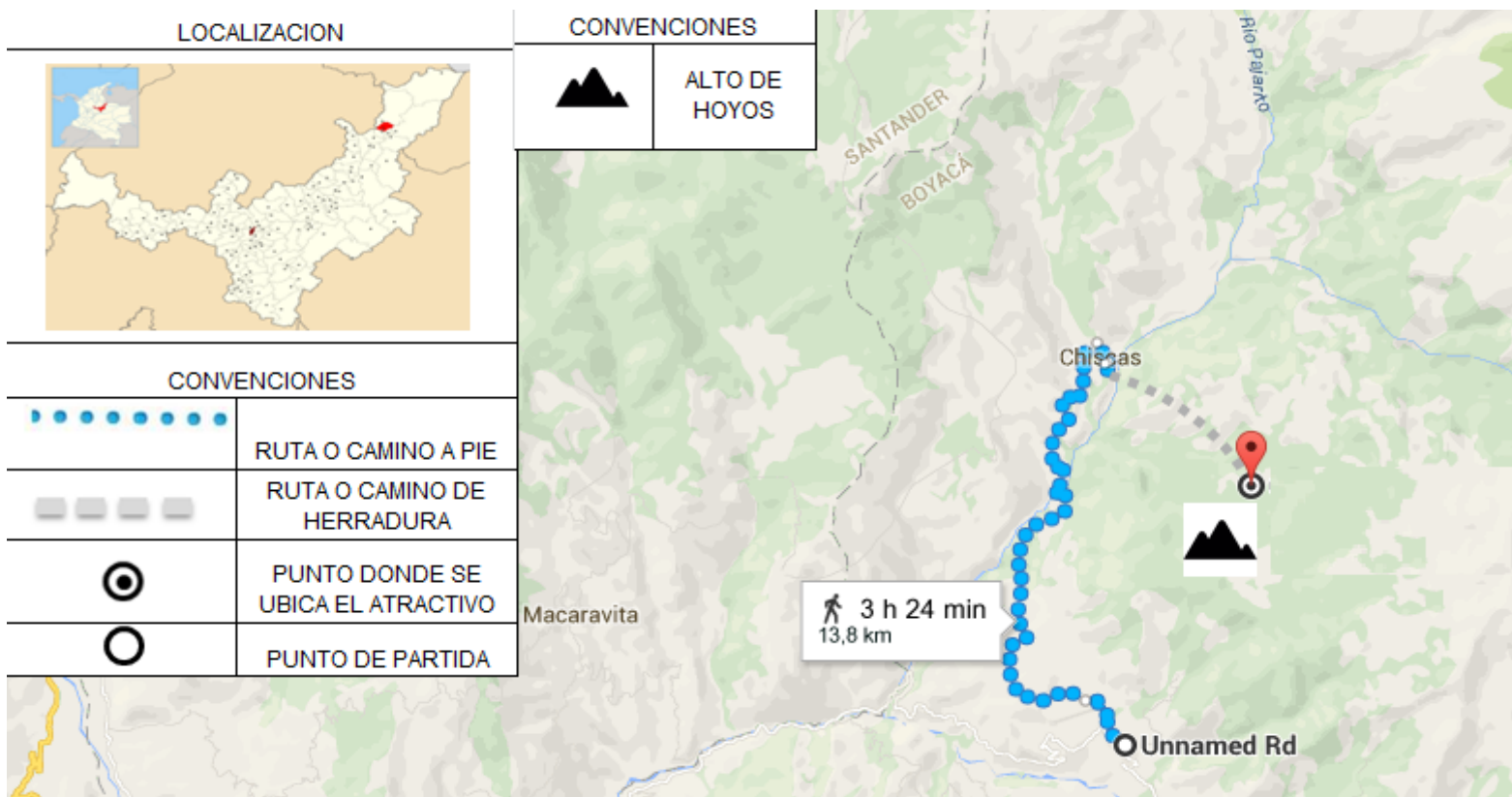


Imagen 39. Mapa Alto de Hoyos

Ubicación Geográfica Laguna De La Cintura

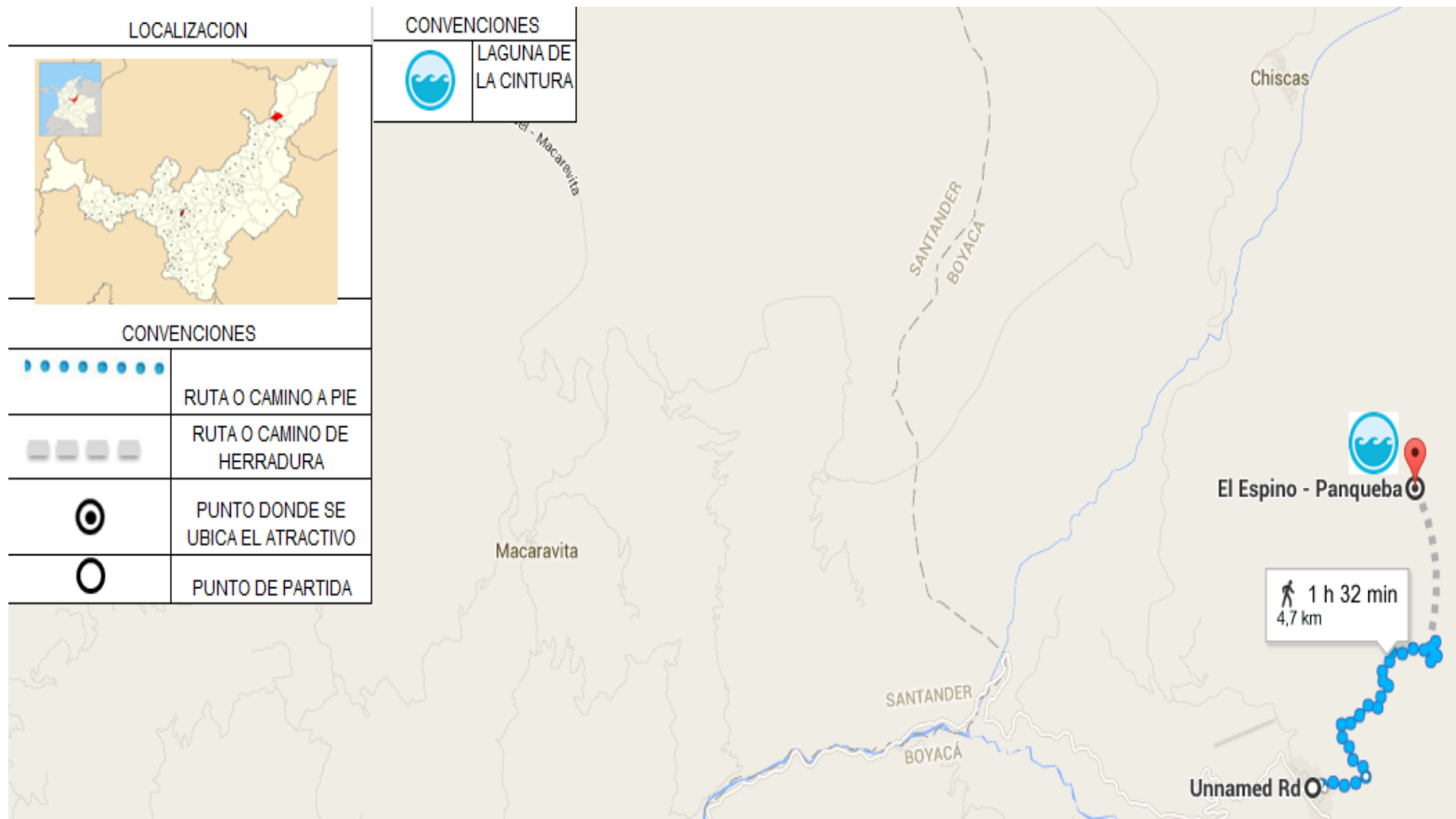


Imagen 40. Mapa Laguna De La Cintura

Ubicación Geográfica Cascada El Batan



Imagen 41. Mapa Cascada EL Batan

Ubicación Geográfica Parque De Reserva Municipal El Chuscal

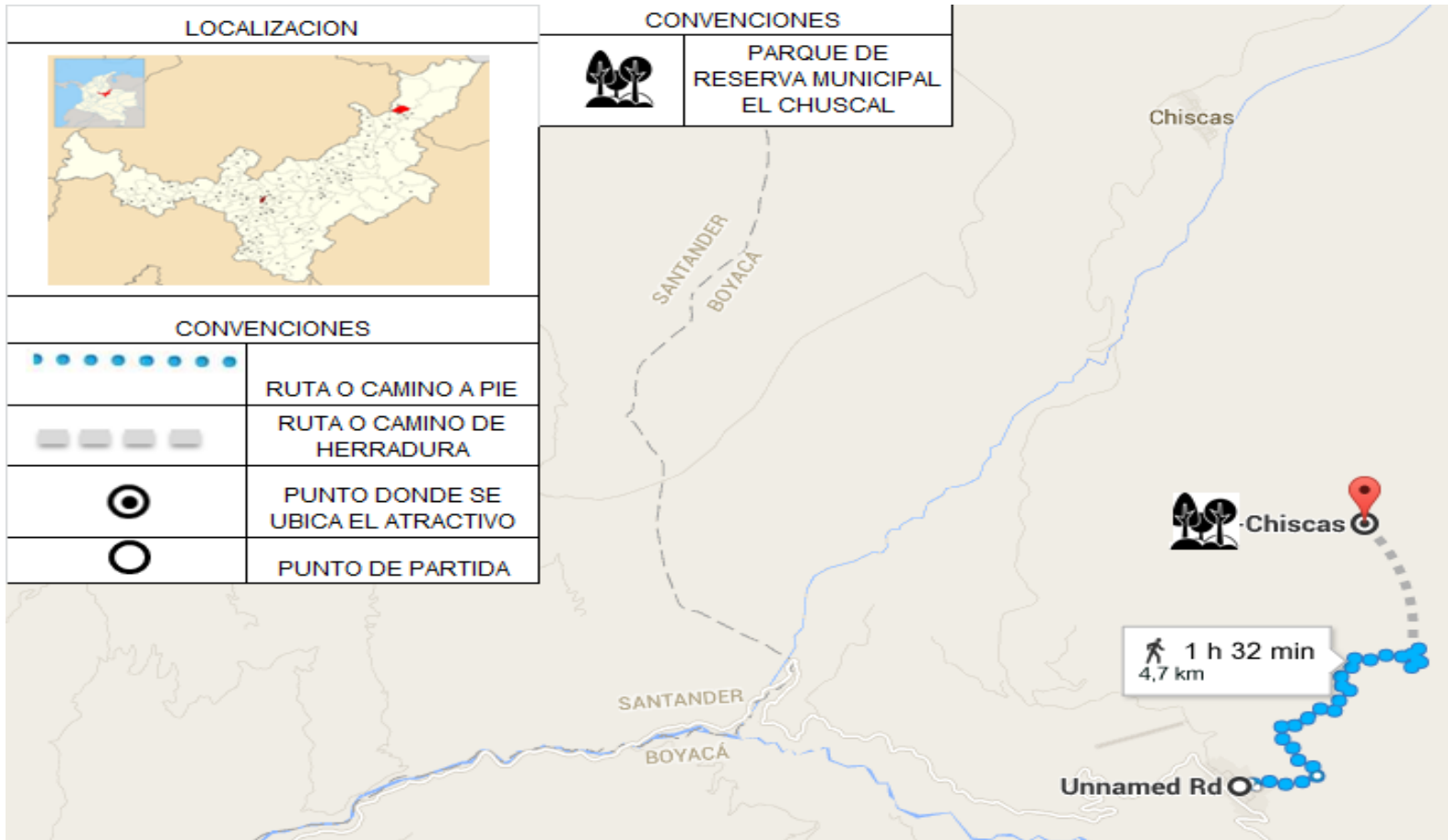


Imagen 42. Mapa Parque De Reserva Municipal El Chuscal

MUNICIPIO DE GUACAMAYAS

Recursos Culturales

Ubicación Geográfica Capilla De La Santa Cruz

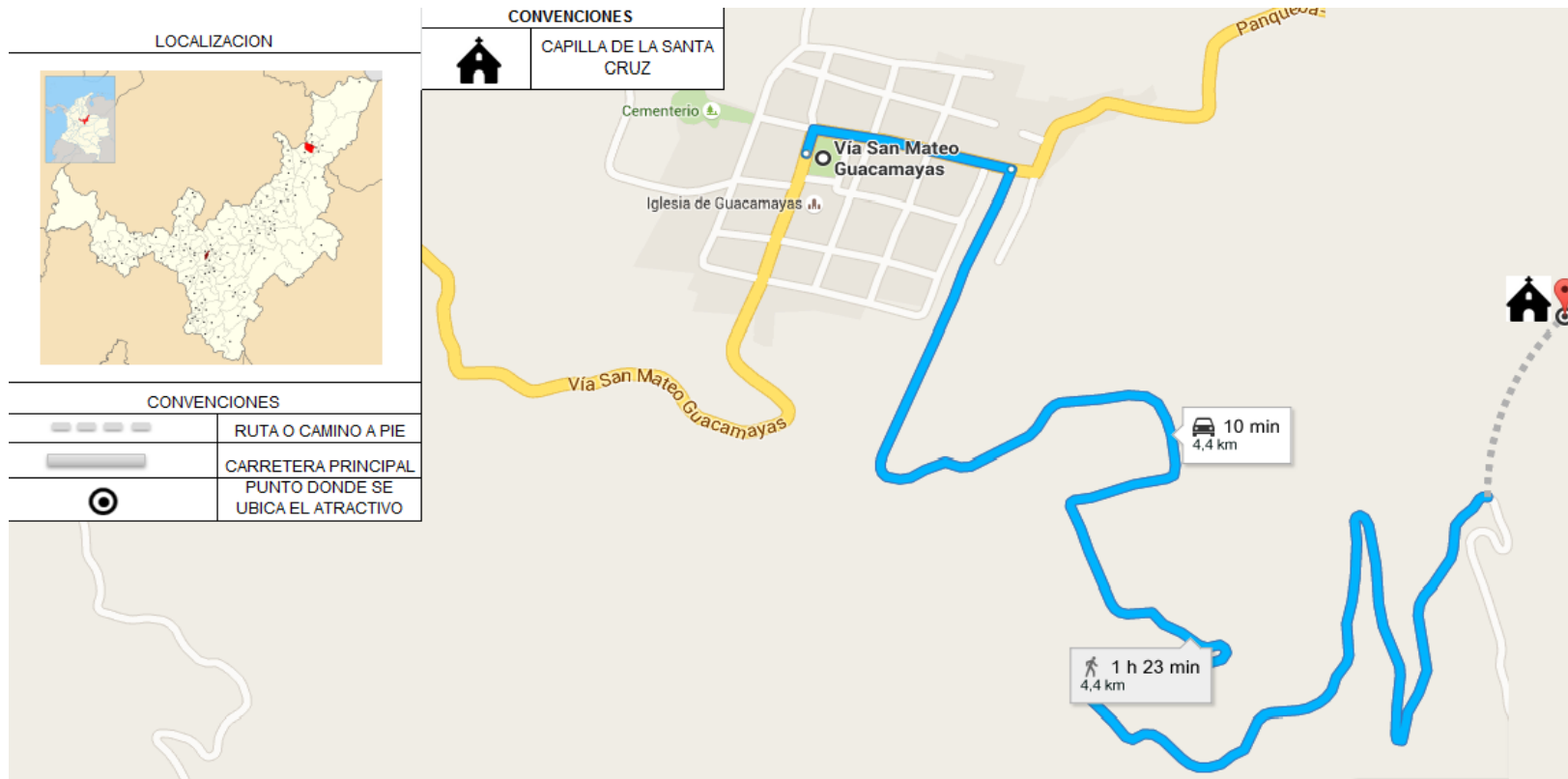


Imagen 43. Mapa Capilla de La Santa Cruz

Ubicación Geográfica Iglesia Nuestra Señora De Chiquinquirá

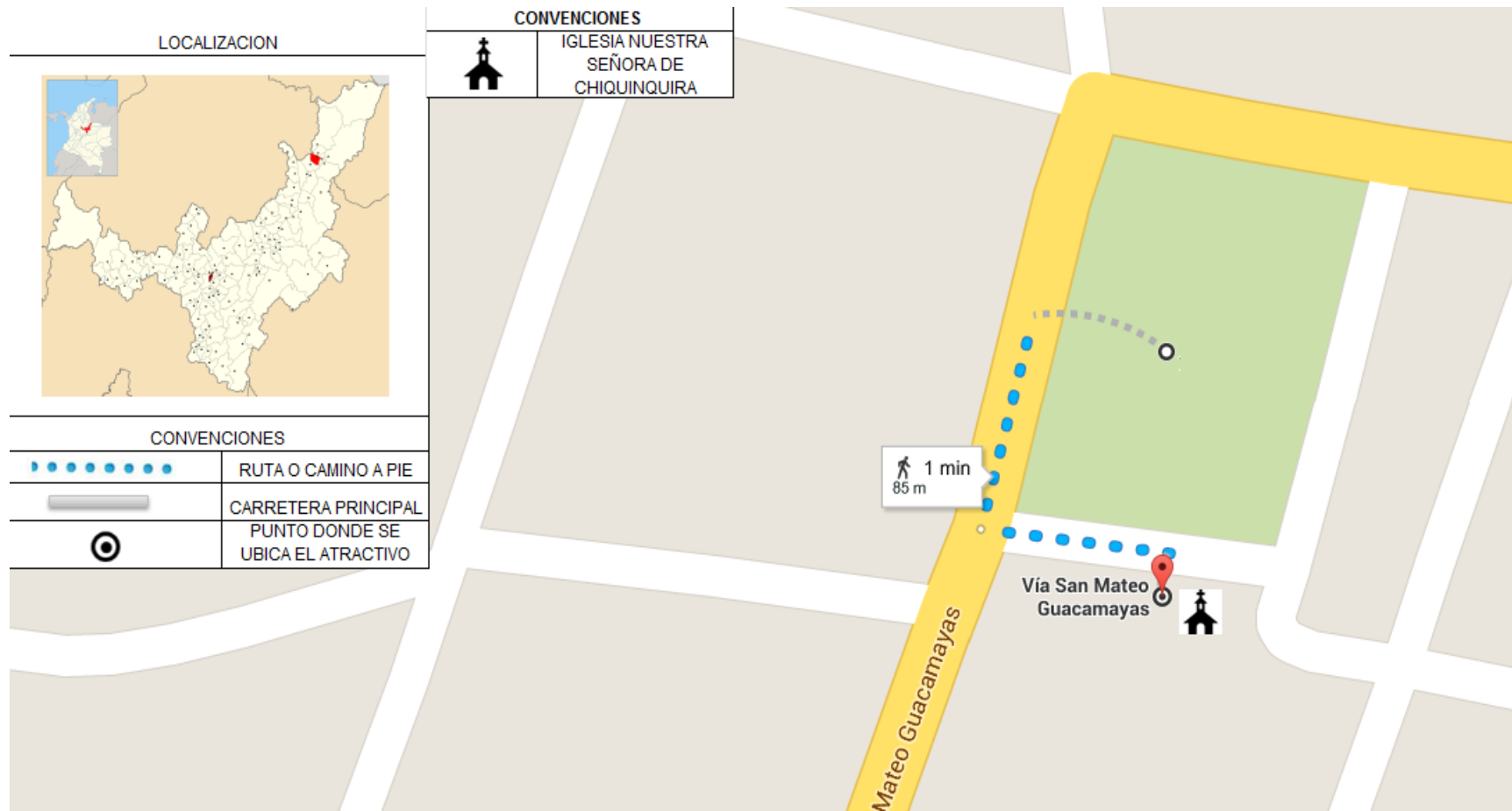


Imagen 44. Mapa Iglesia Nuestra Señora De Chiquinquirá

Ubicación Geográfica Palacio Municipal



Imagen 45. Mapa Palacio Municipal Guacamayas

Ubicación Geográfica Parque La Aurora



Imagen 46. Mapa Parque La Aurora

Ubicación Geográfica Taller Demostrativo De La Alpargata



Imagen 47. Mapa Taller Demostrativo De La Alpargata

Recursos Naturales

Ubicación Geográfica Alto De Chiveche

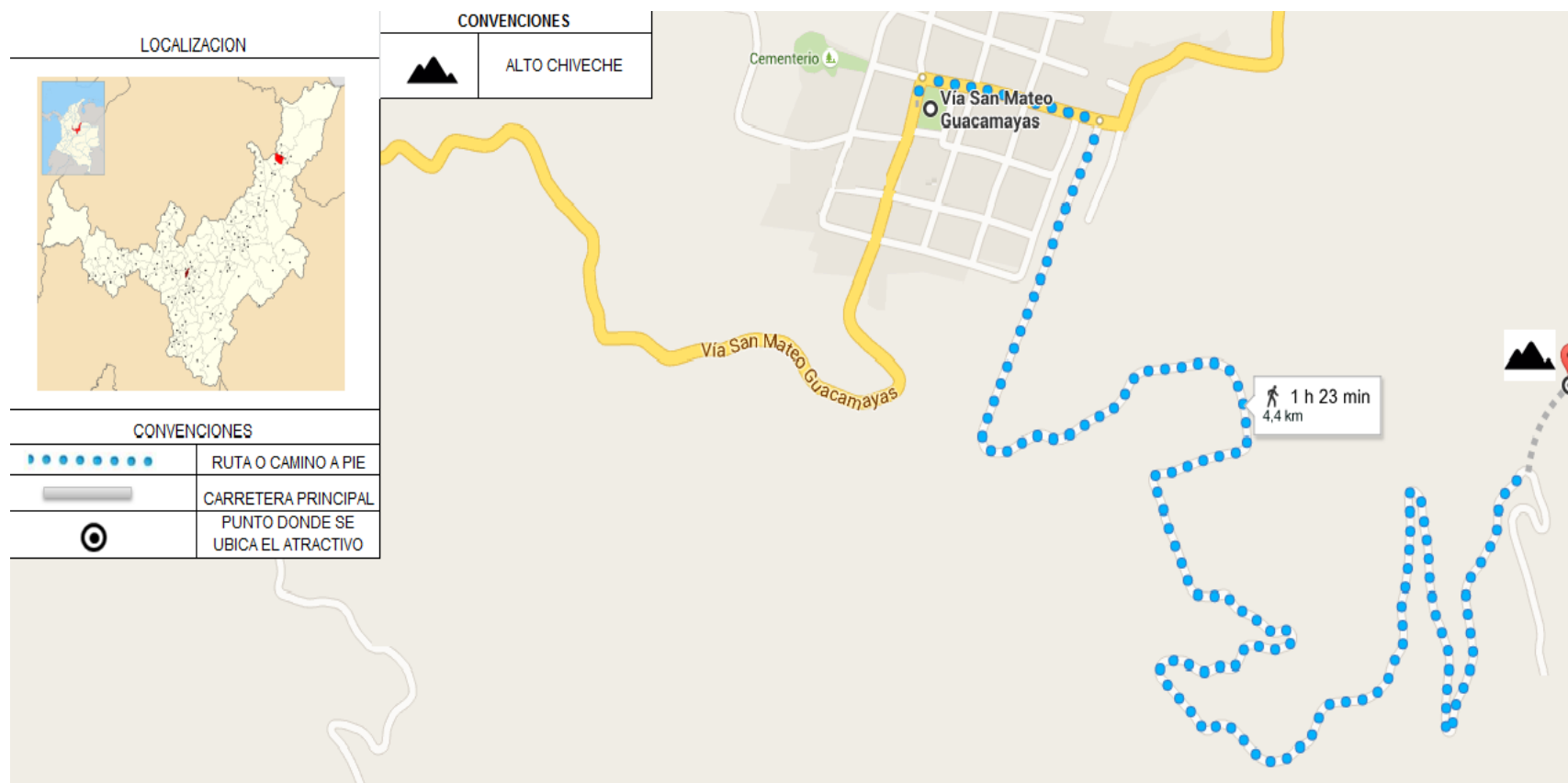


Imagen 48. Mapa Alto De Chiveche

MUNICIPIO DE GÜICÁN DE LA SIERRA

Recursos Culturales

Ubicación Geográfica Iglesia Nuestra Señora De La Candelaria

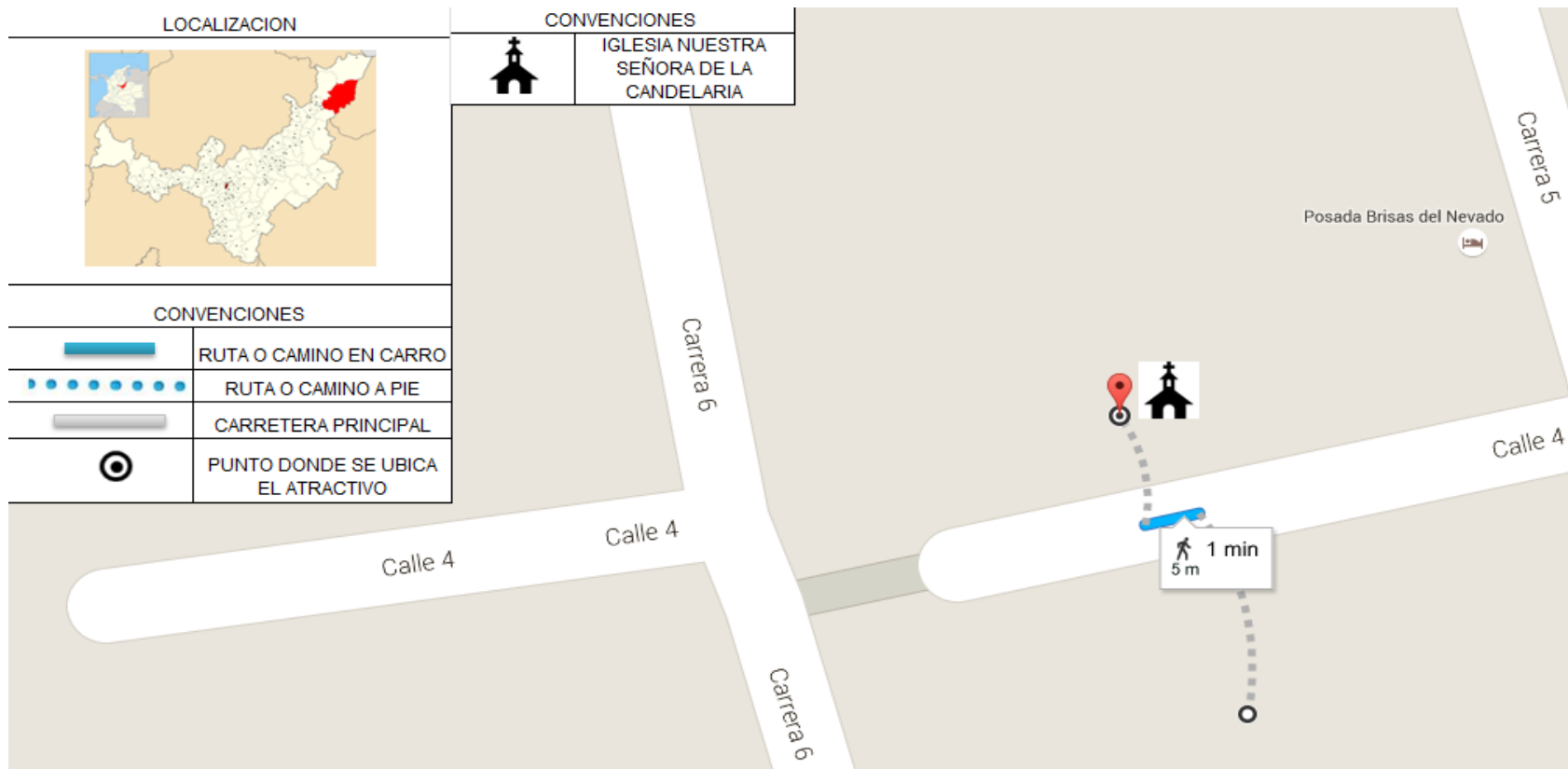


Imagen 49. Mapa Iglesia Nuestra Señora De La Candelaria

Ubicación Geográfica Camino De Mal Paso

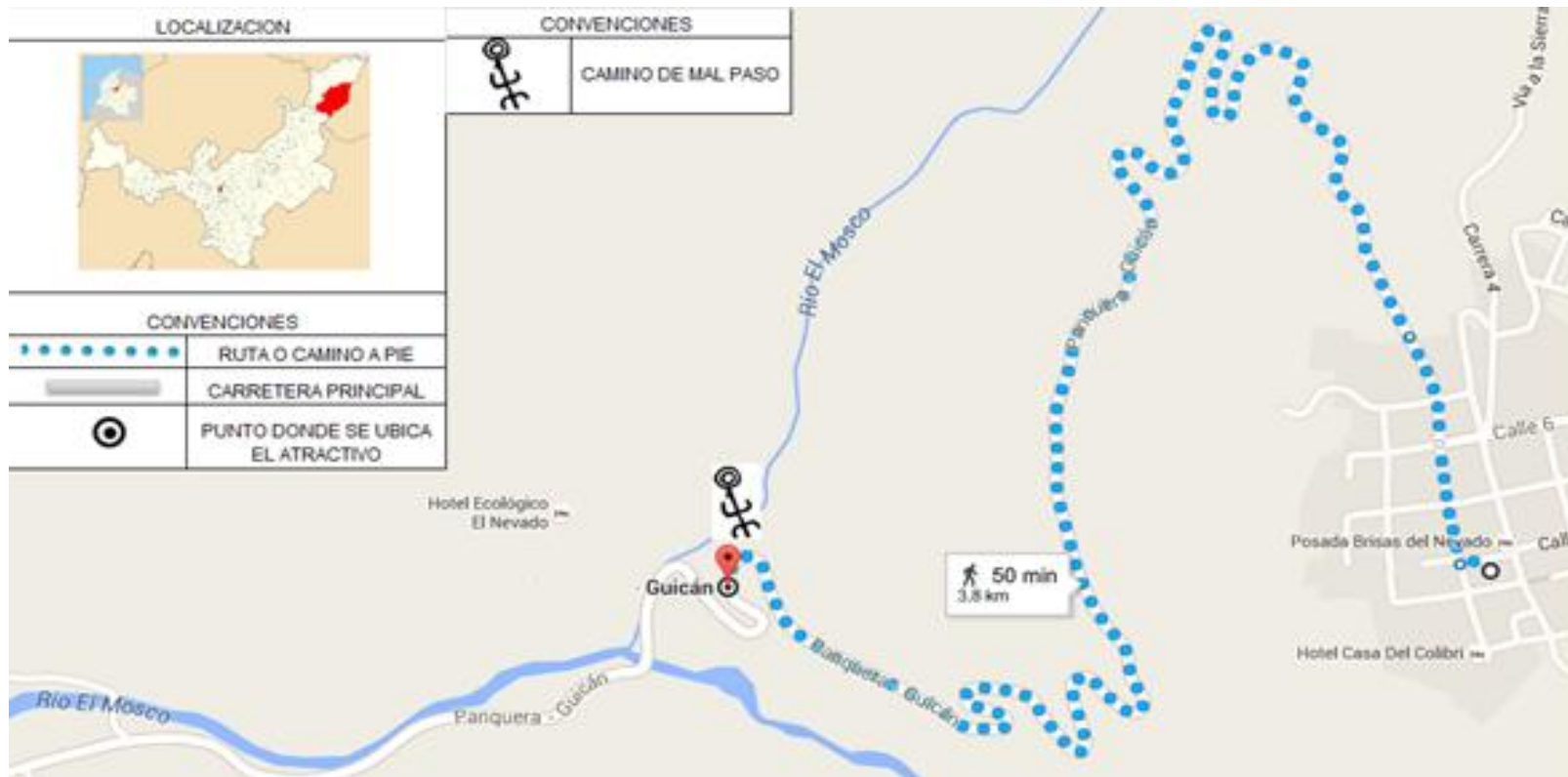


Imagen 50. Mapa Camino De Mal Paso

Ubicación Geográfica Monumento A La Dignidad De La Raza U'wa

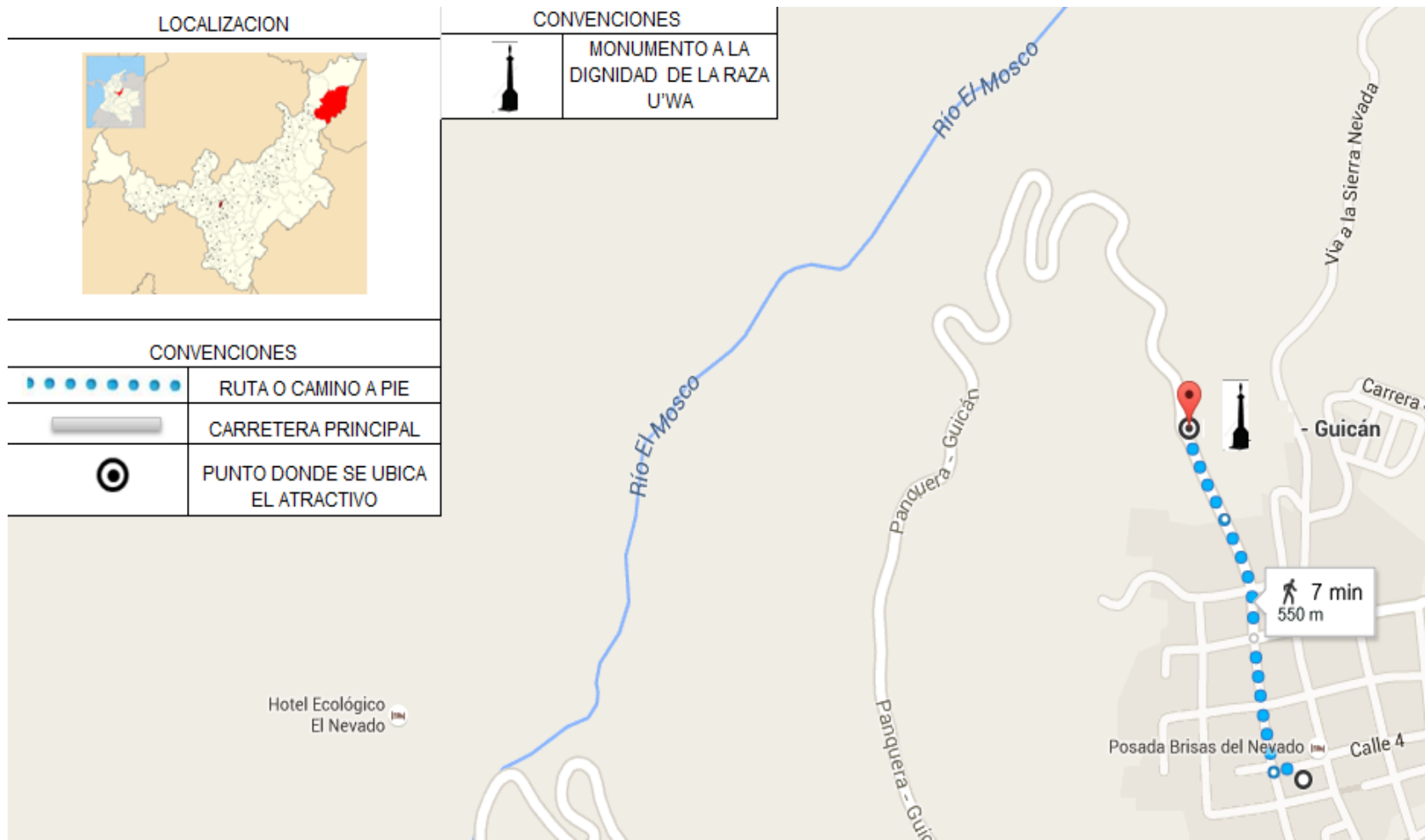


Imagen 51. Mapa Monumento a la dignidad de La Raza U'wa

Ubicación Geográfica Palacio Municipal

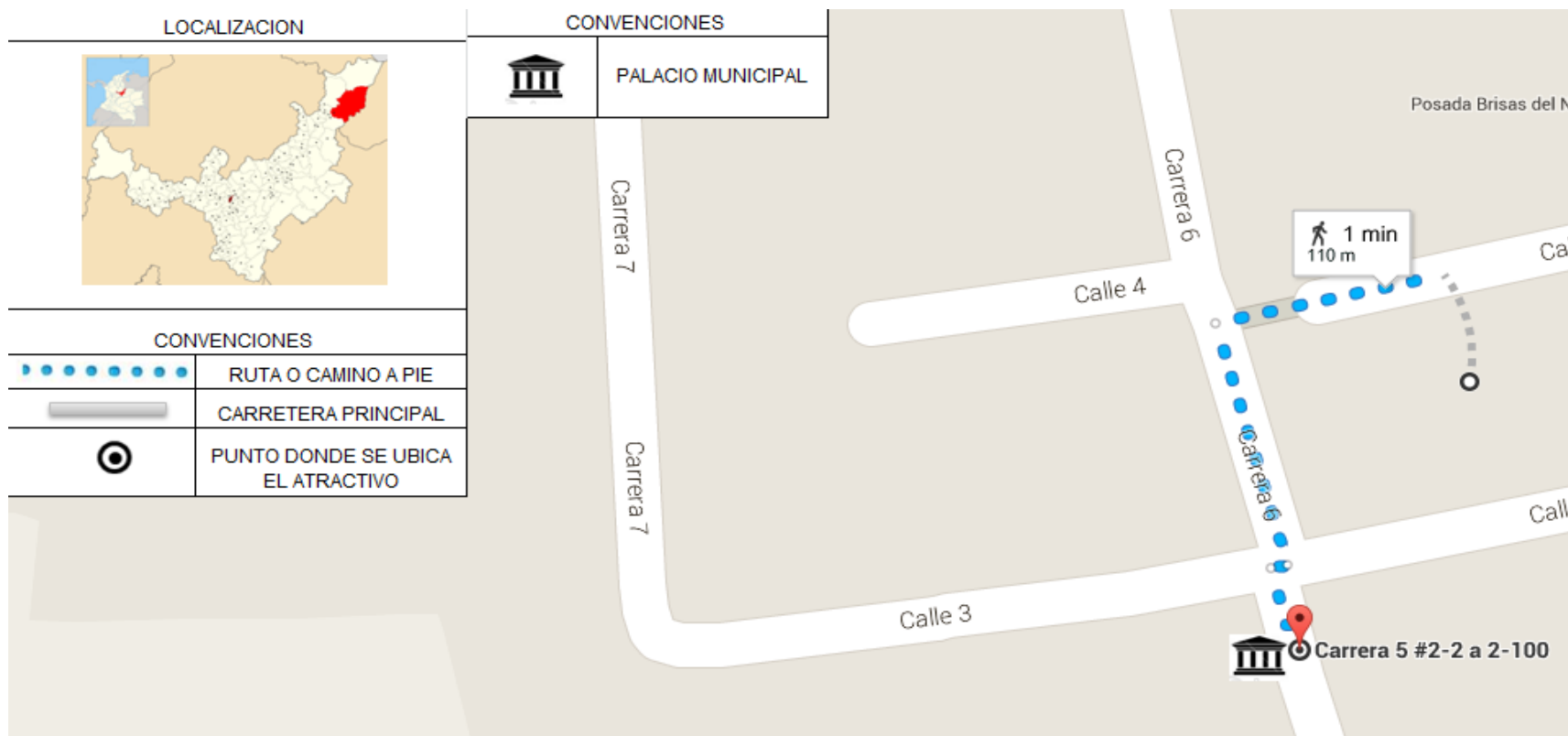


Imagen 52. Mapa Palacio Municipal de Guican

Ubicación Geográfica Capilla De Monserrate

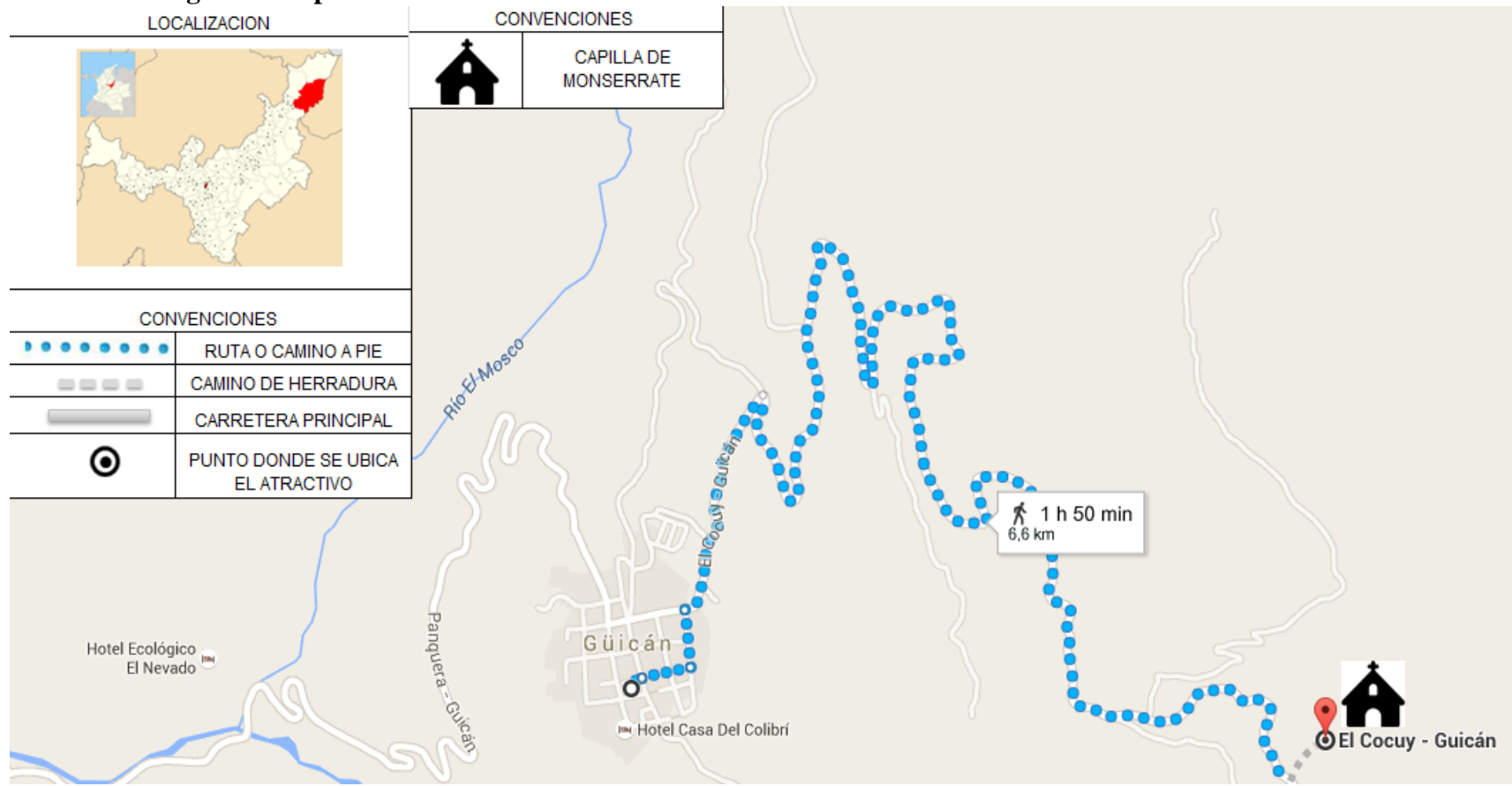


Imagen 53. Mapa Capilla De Monserrate

Ubicación Geográfica Capilla De San Antonio De Padua

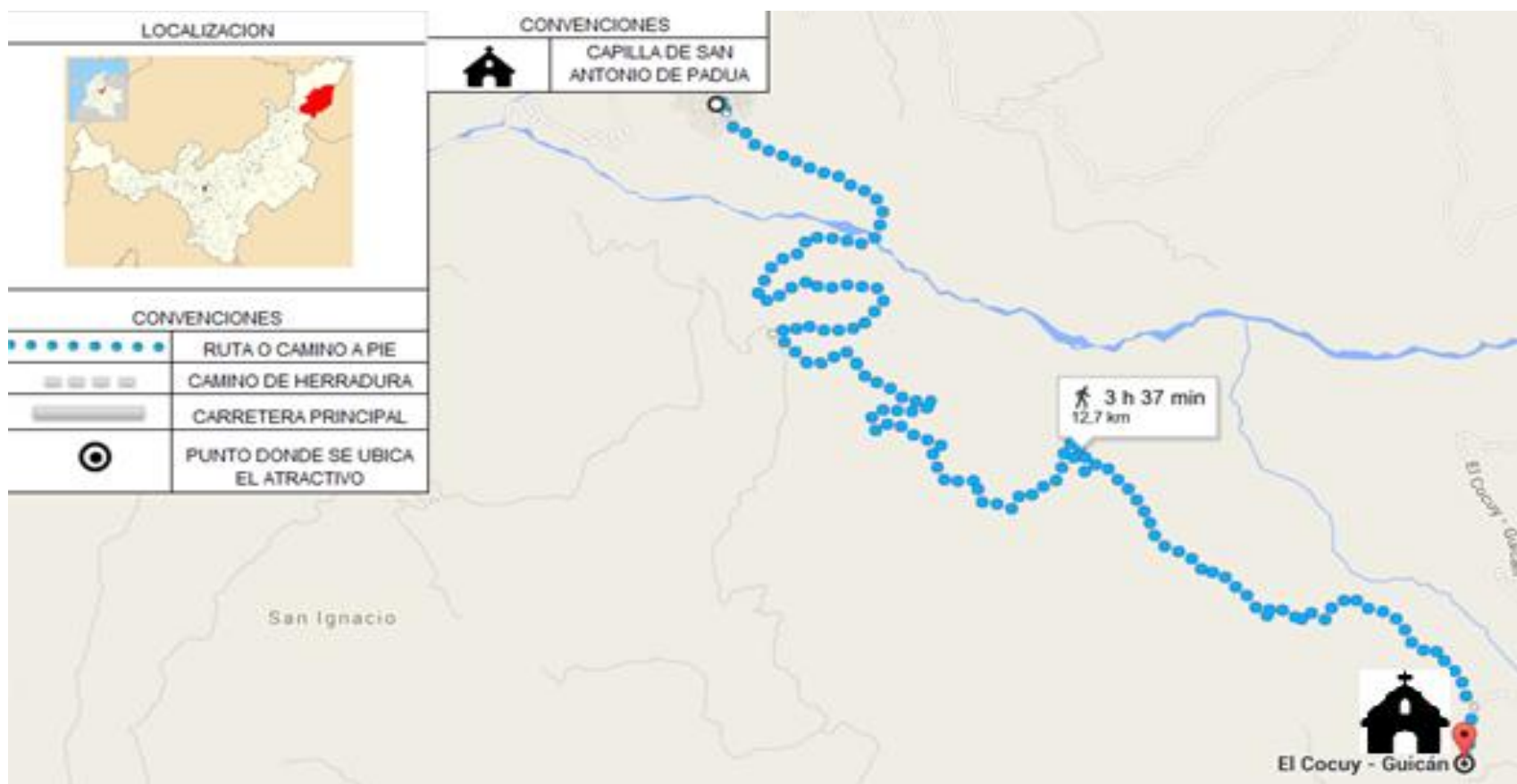


Imagen 54. Mapa Capilla De San Antonio de Padua

Ubicación Geográfica Casa De La Cultura

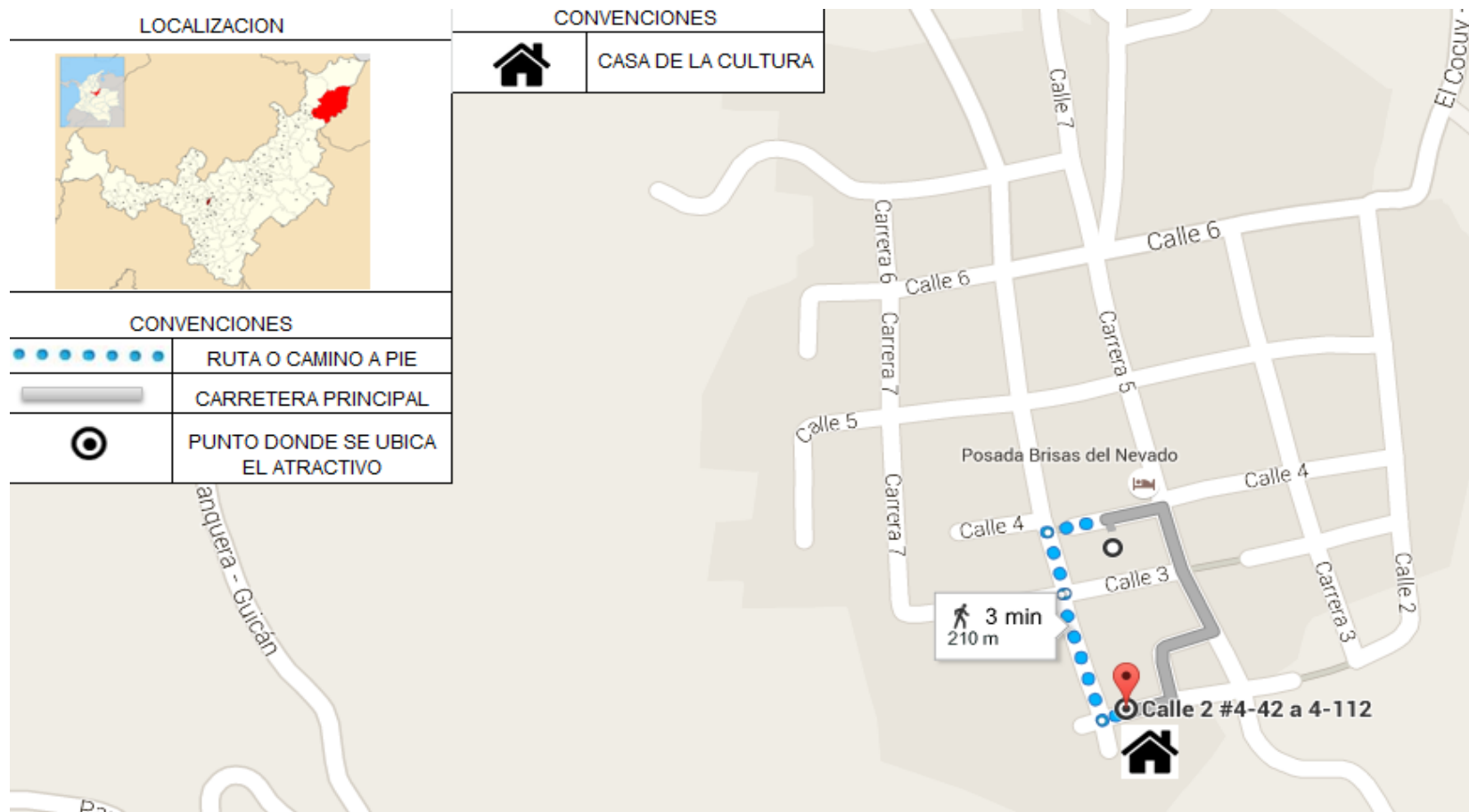


Imagen 55. Mapa Casa De La Cultura

Recursos Naturales

Ubicación Geográfica Sendero La Esperanza - Laguna Grande De La Sierra

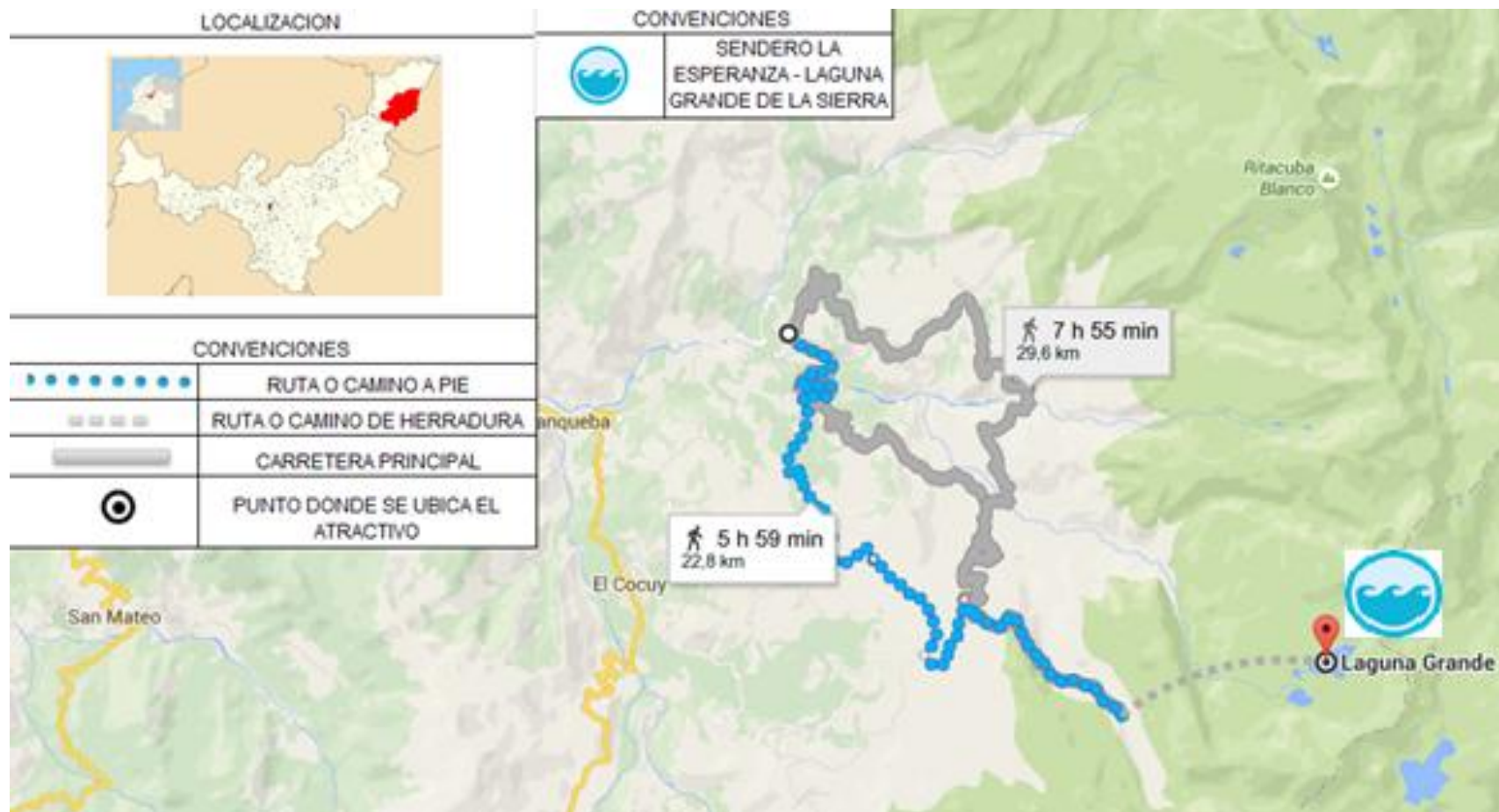


Imagen 56. Mapa sendero la esperanza – laguna grande de la sierra

Ubicación Geográfica Sendero Lagunillas – Pulpito Del Diablo

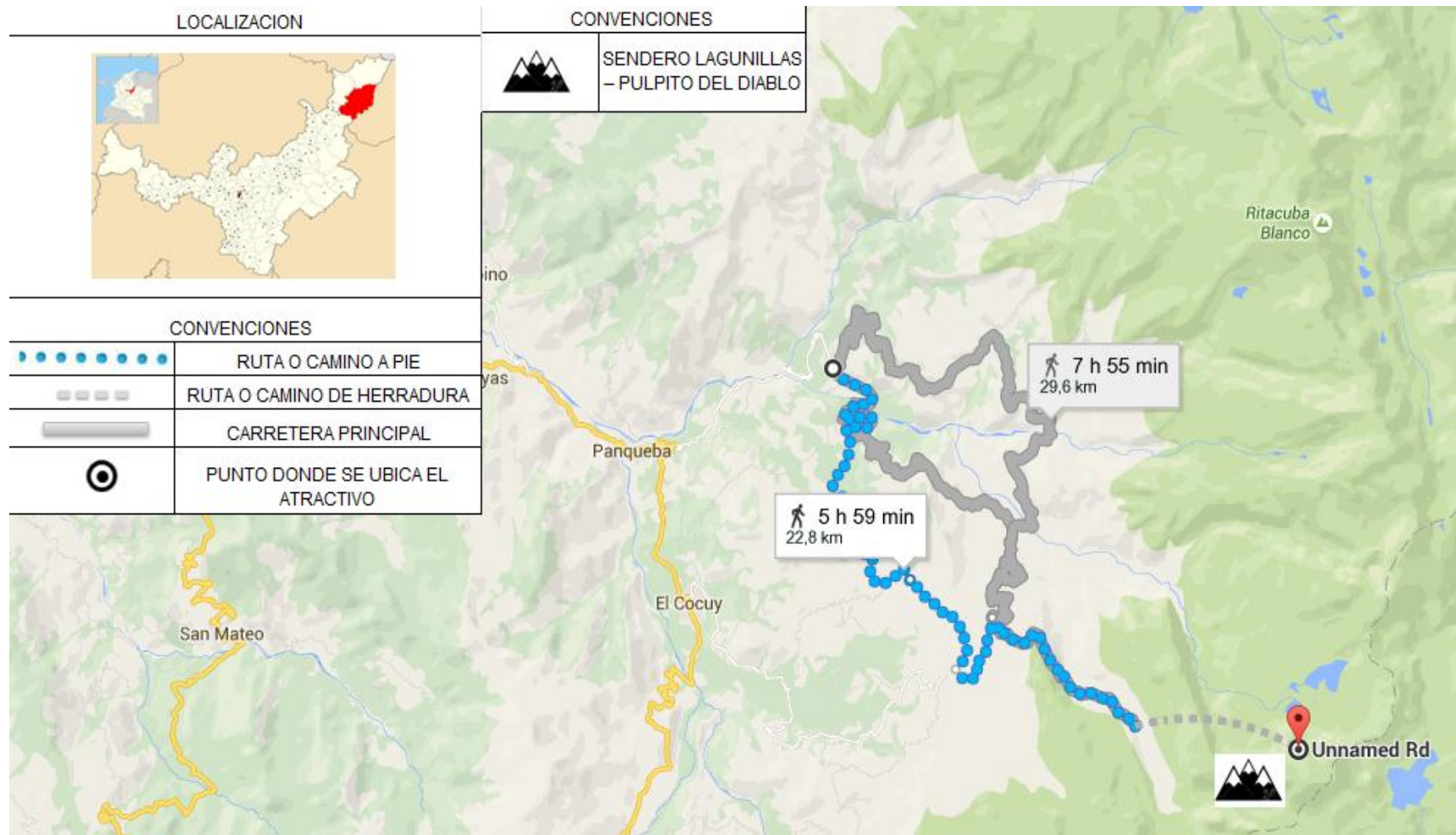


Imagen 57. Mapa Sendero Lagunillas – Pulpito del diablo

Ubicación Geográfica Sendero Lagunillas – Boqueron Del Cusirí

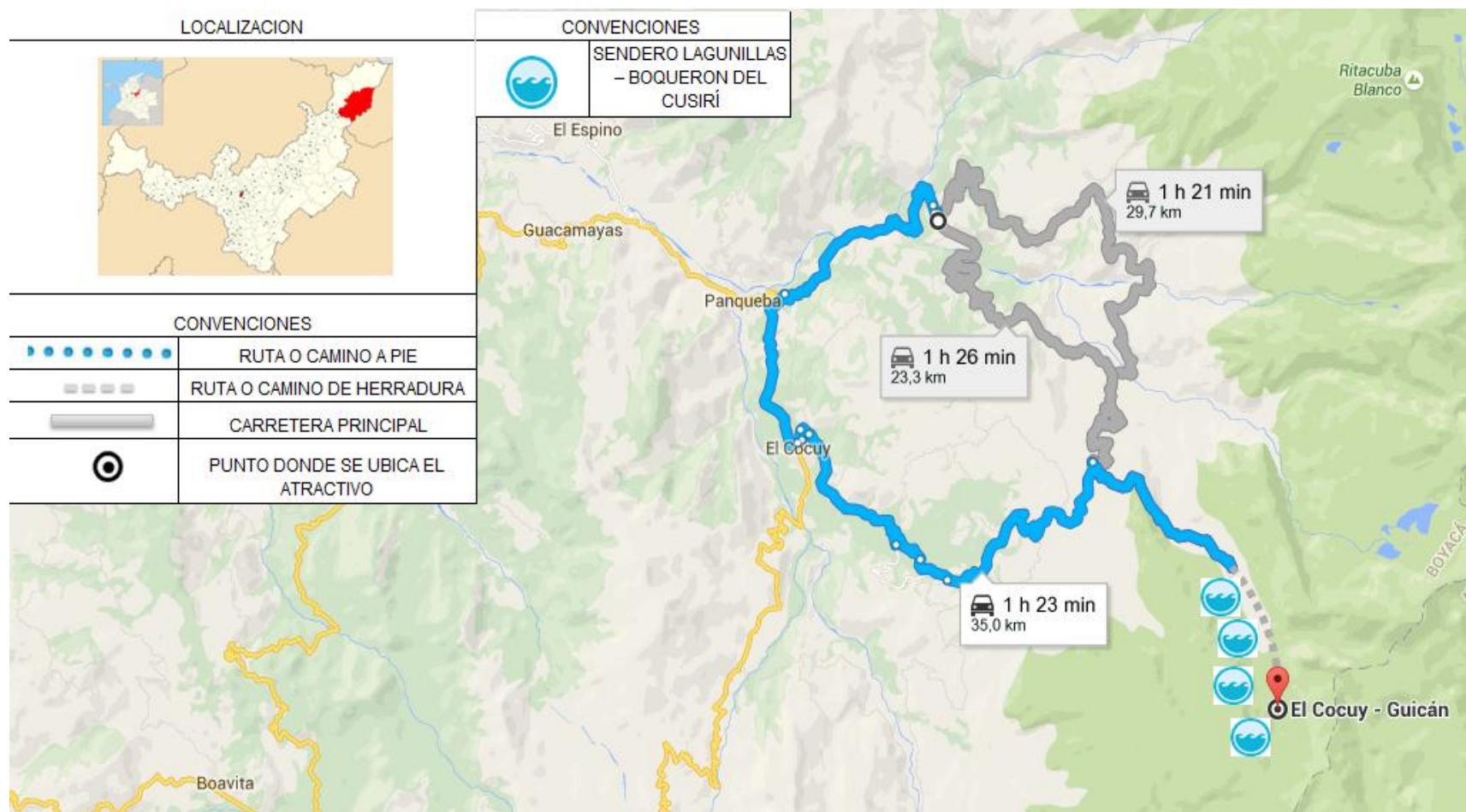


Imagen 58. Mapa Sendero Lagunillas – Boqueron de Cusirí

Ubicación Geográfica Sendero Boqueron De Cardenillo

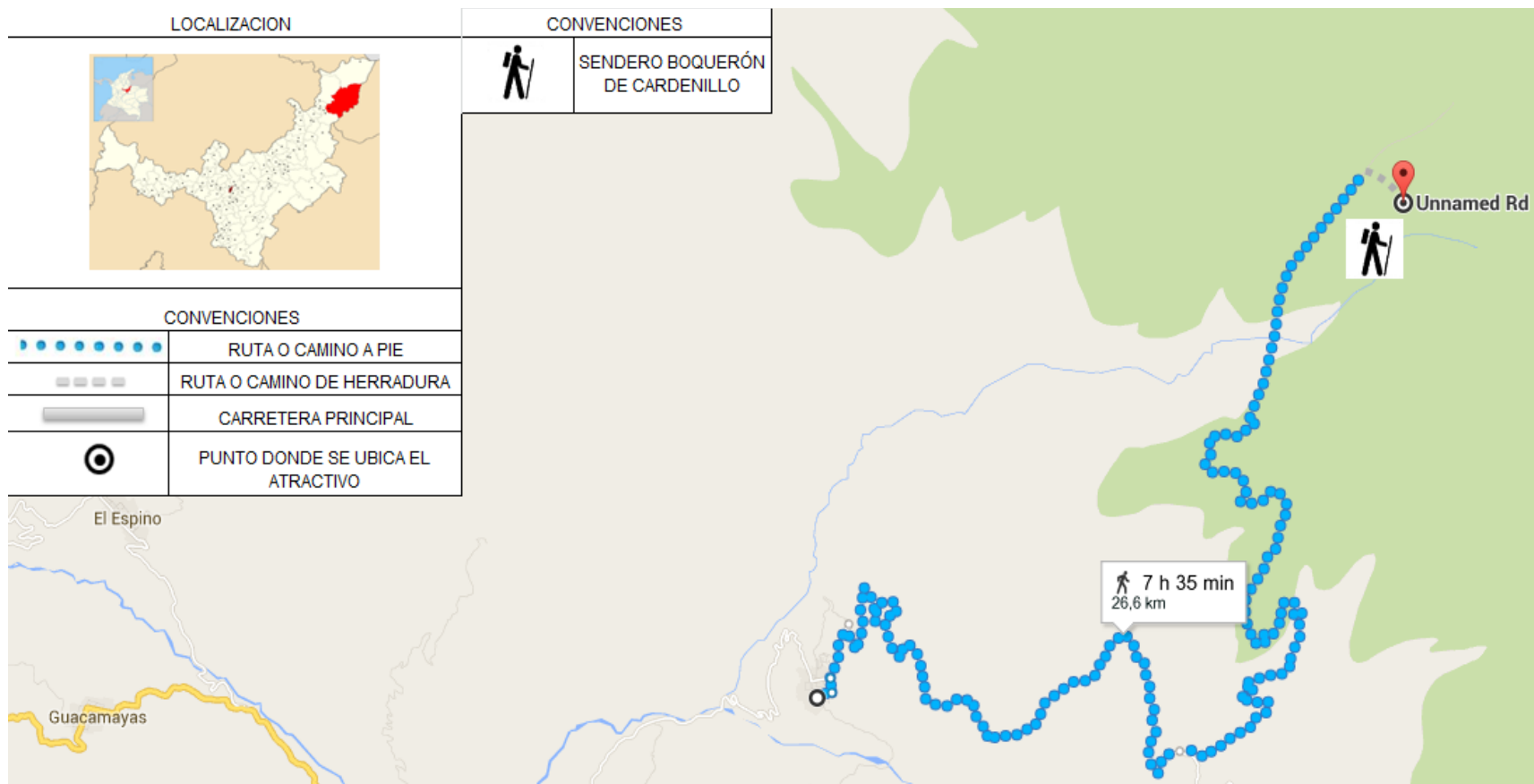


Imagen 59. Mapa Sendero Boqueron de Cardenillo

Ubicación Geográfica Sendero De Conexión

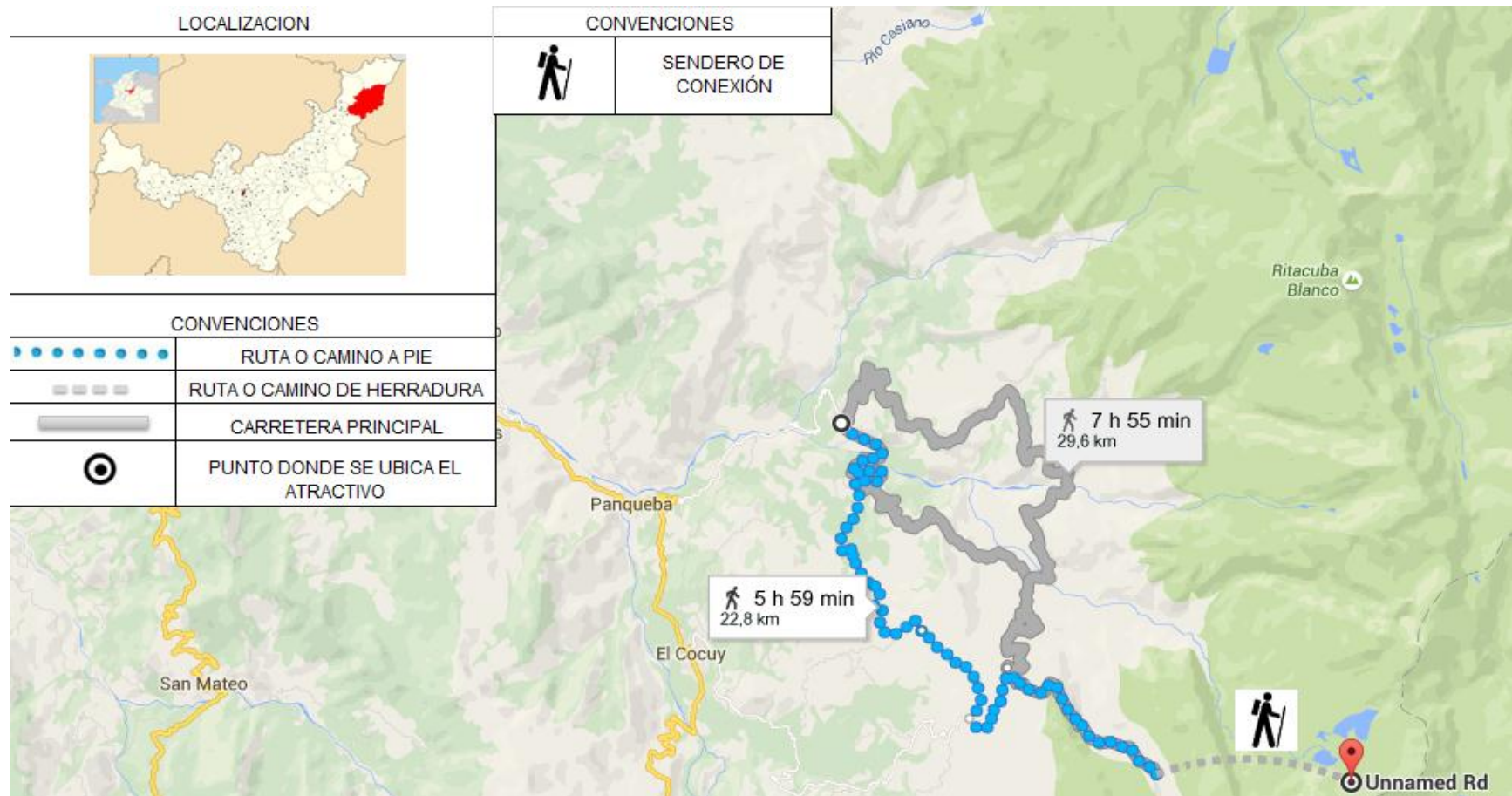


Imagen 60. Mapa Sendero de Conexión

Ubicación Geográfica Alto Del Torrente

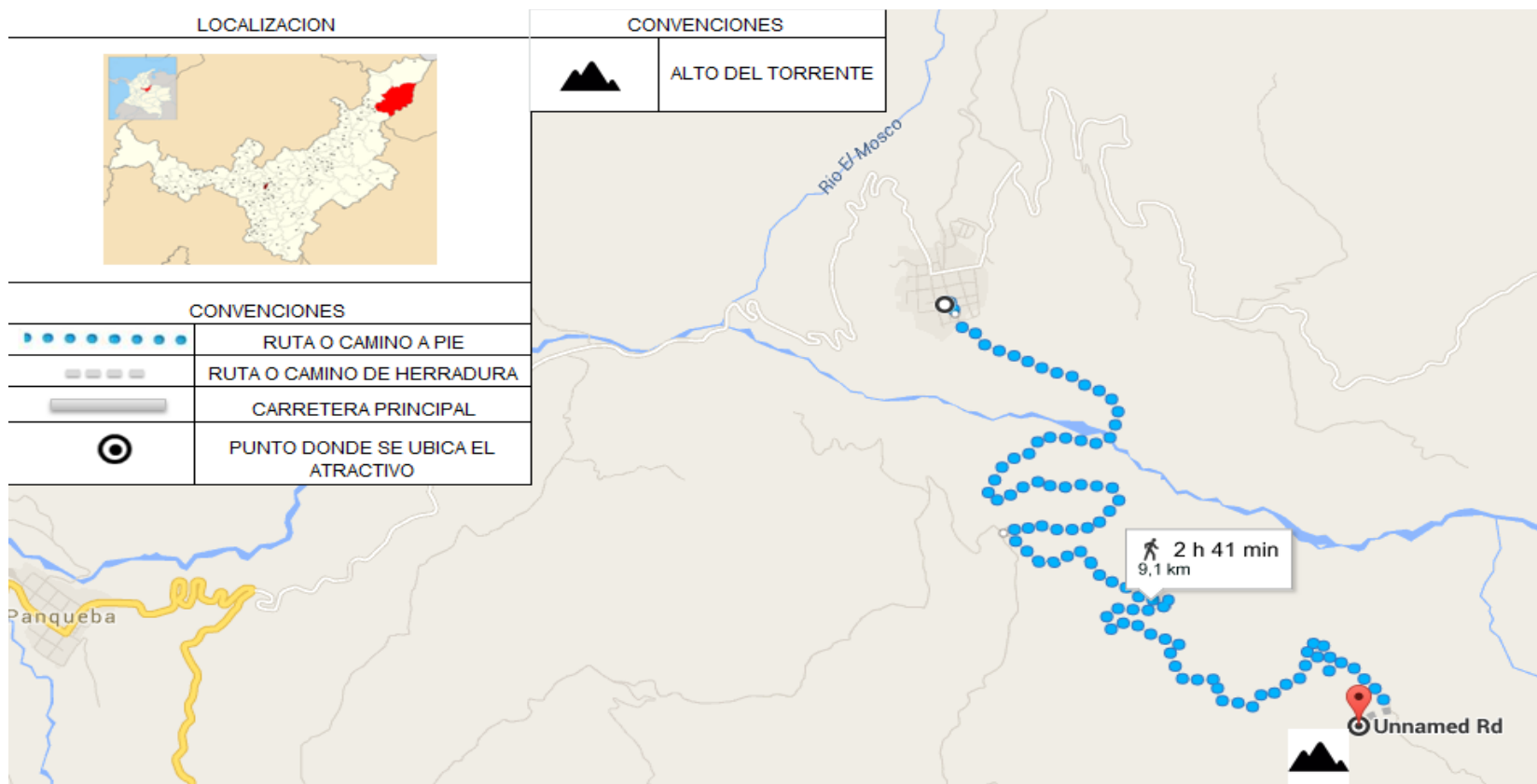


Imagen 61. Mapa Alto del Torrente

Ubicación Geográfica Pico De Ortega

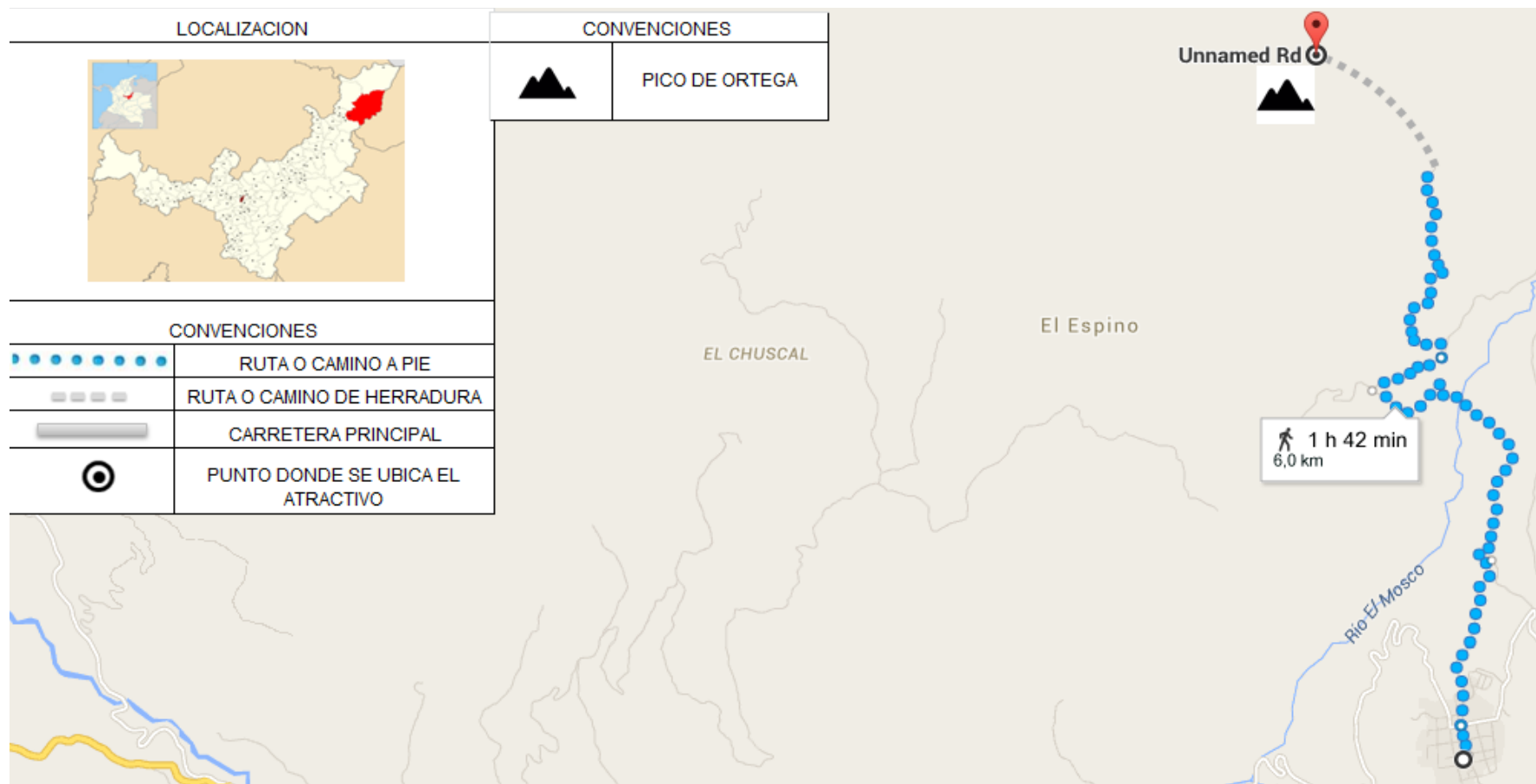


Imagen 62. Mapa Pico de Ortega

Ubicación Geográfica Peñon De Los Muertos

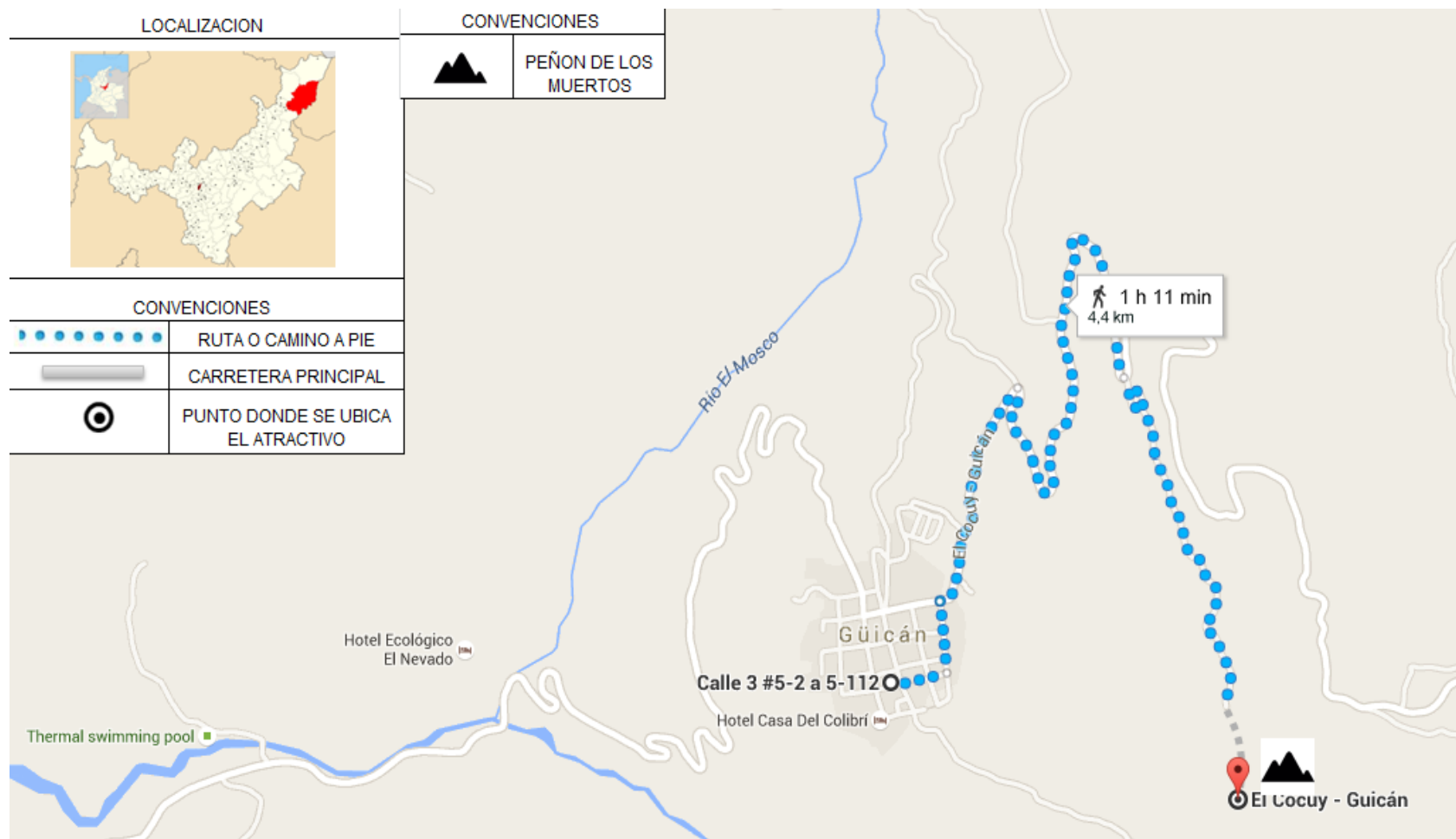


Imagen 63. Mapa Peñon De Los Muertos

Ubicación Geográfica Cueva De La Cuchumba

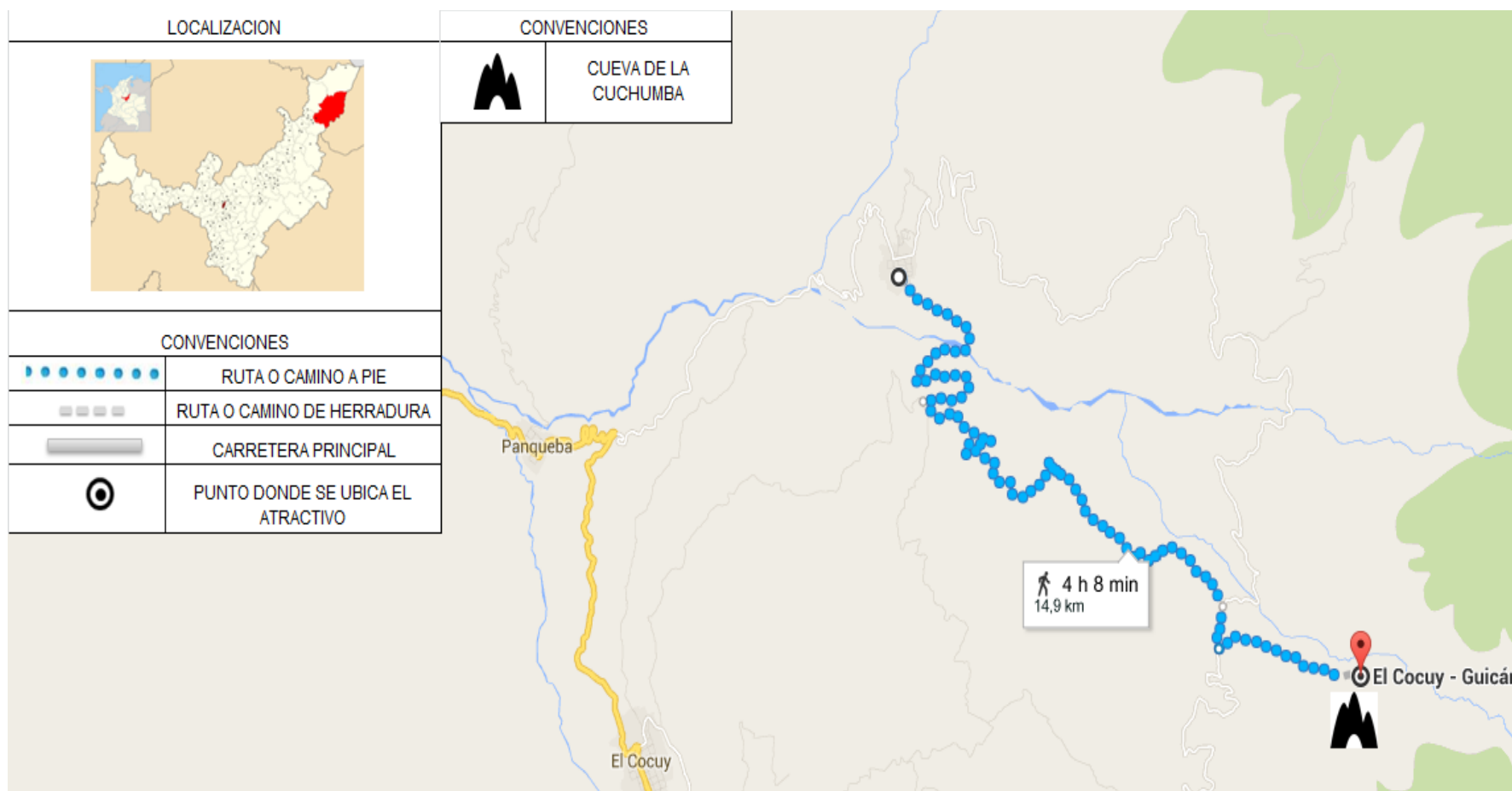


Imagen 64. Mapa Cueva de la Cuchumba

Ubicación Geográfica Aguas Termales

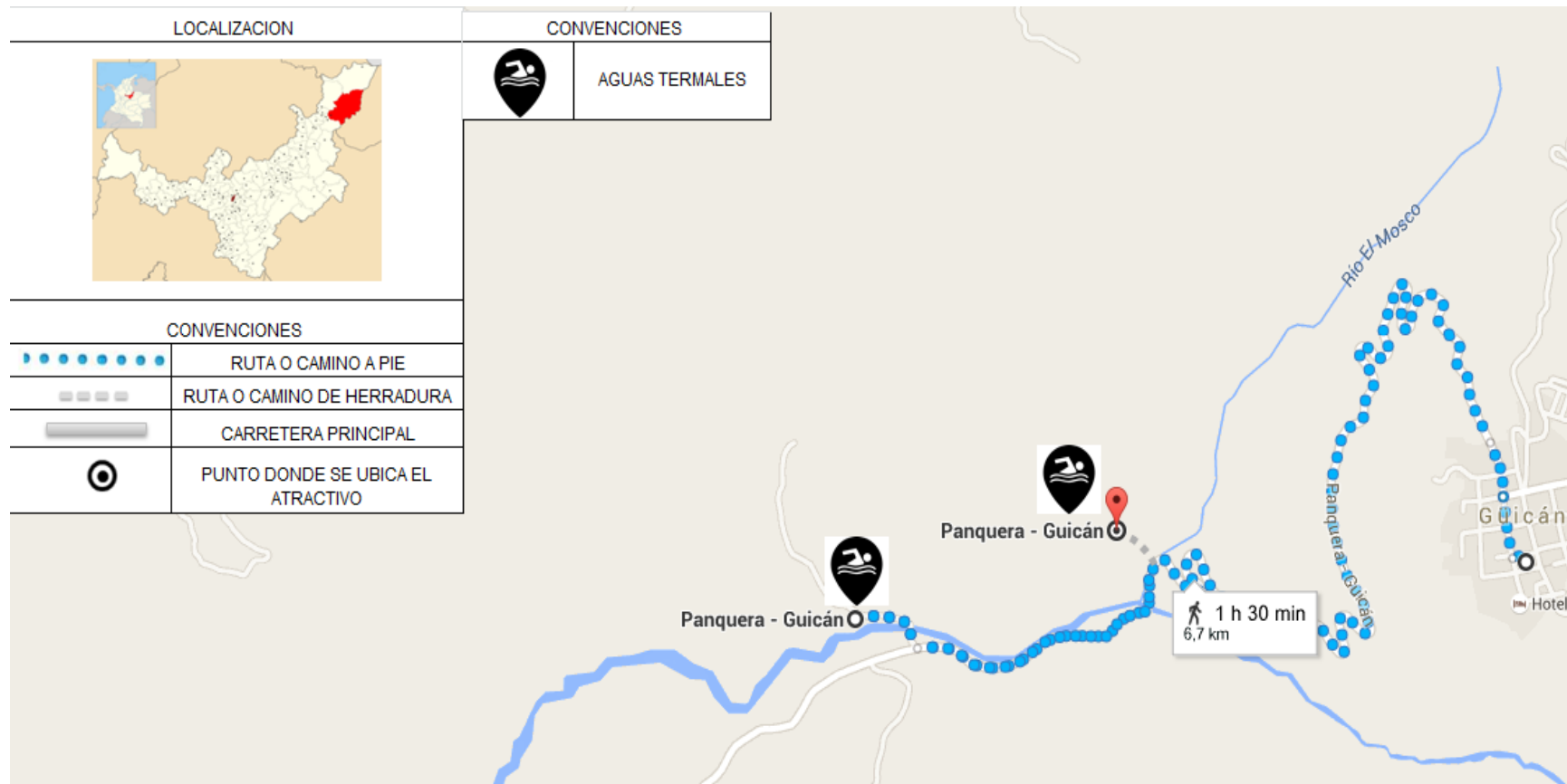


Imagen 65. Mapa Aguas Termales

Ubicación Geográfica Rio El Mosco

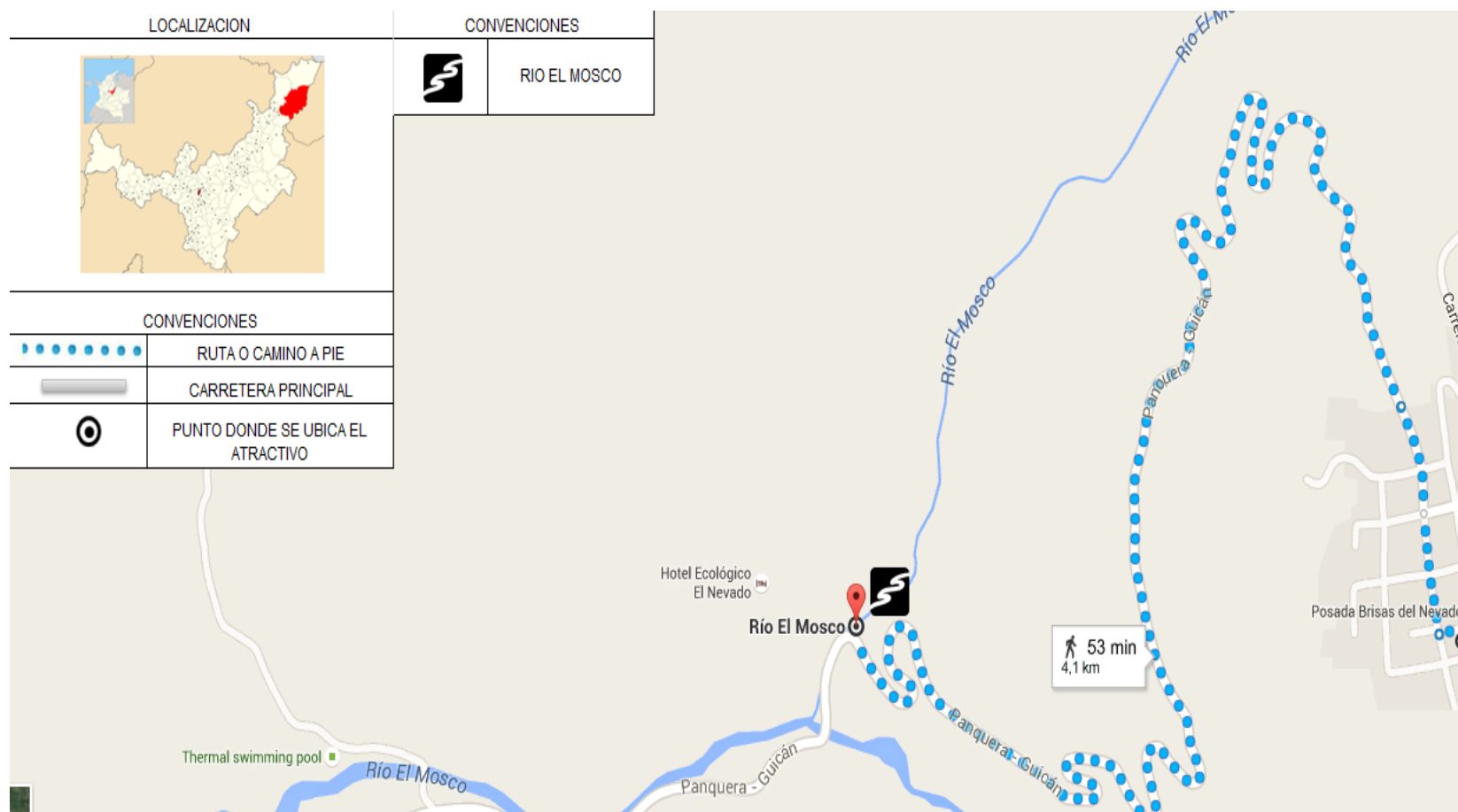


Imagen 66. Mapa El Rio Mosco

Ubicación Geográfica Río Nevado

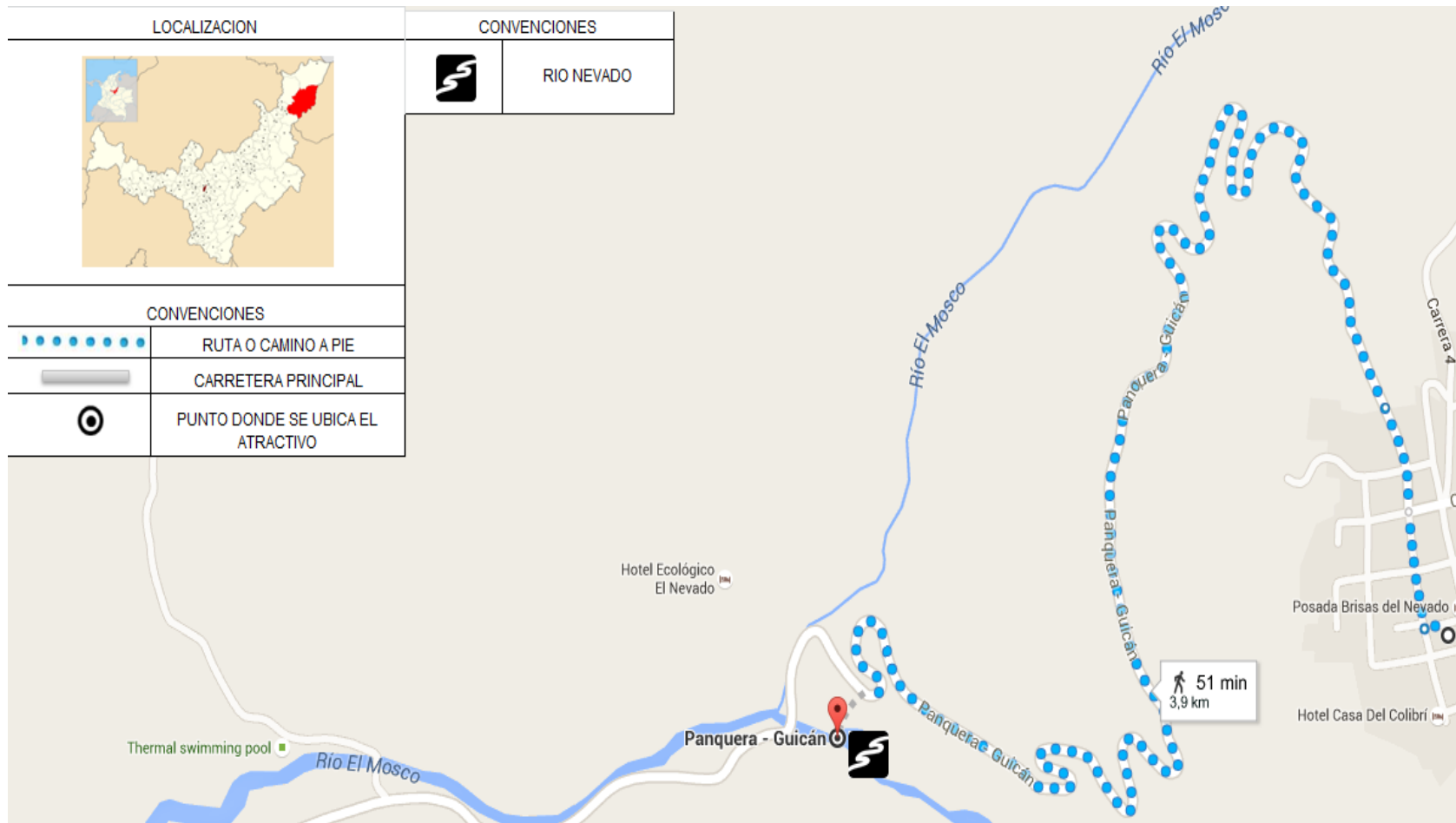


Imagen 67. Mapa Río Nevado

Ubicación Geográfica Rio Lagunillas

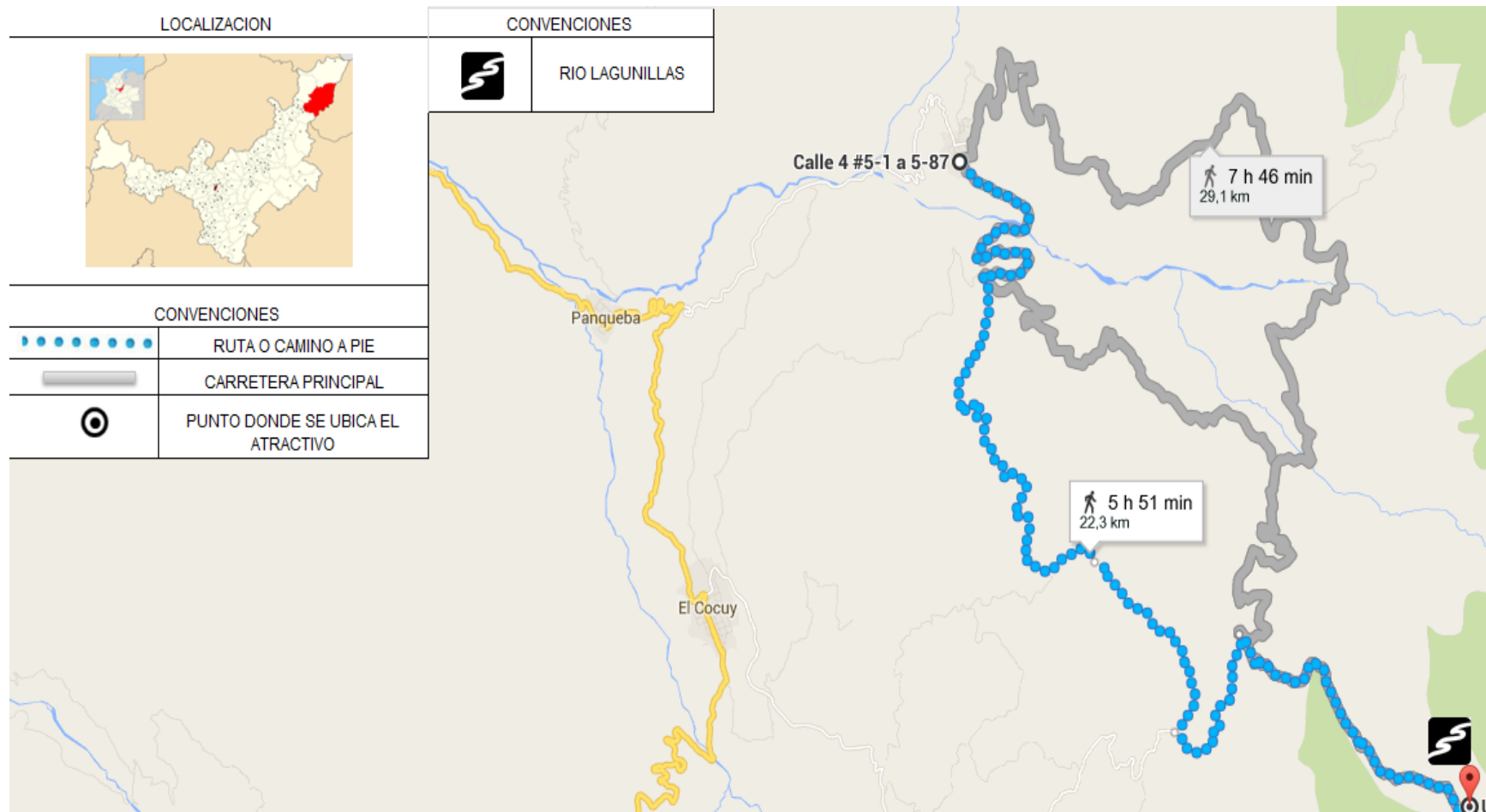


Imagen 68. Mapa Rio Lagunillas

MUNICIPIO DE PANQUEBA-BOYACÁ

Recursos Culturales

Ubicación Geográfica Casa De La Cultura

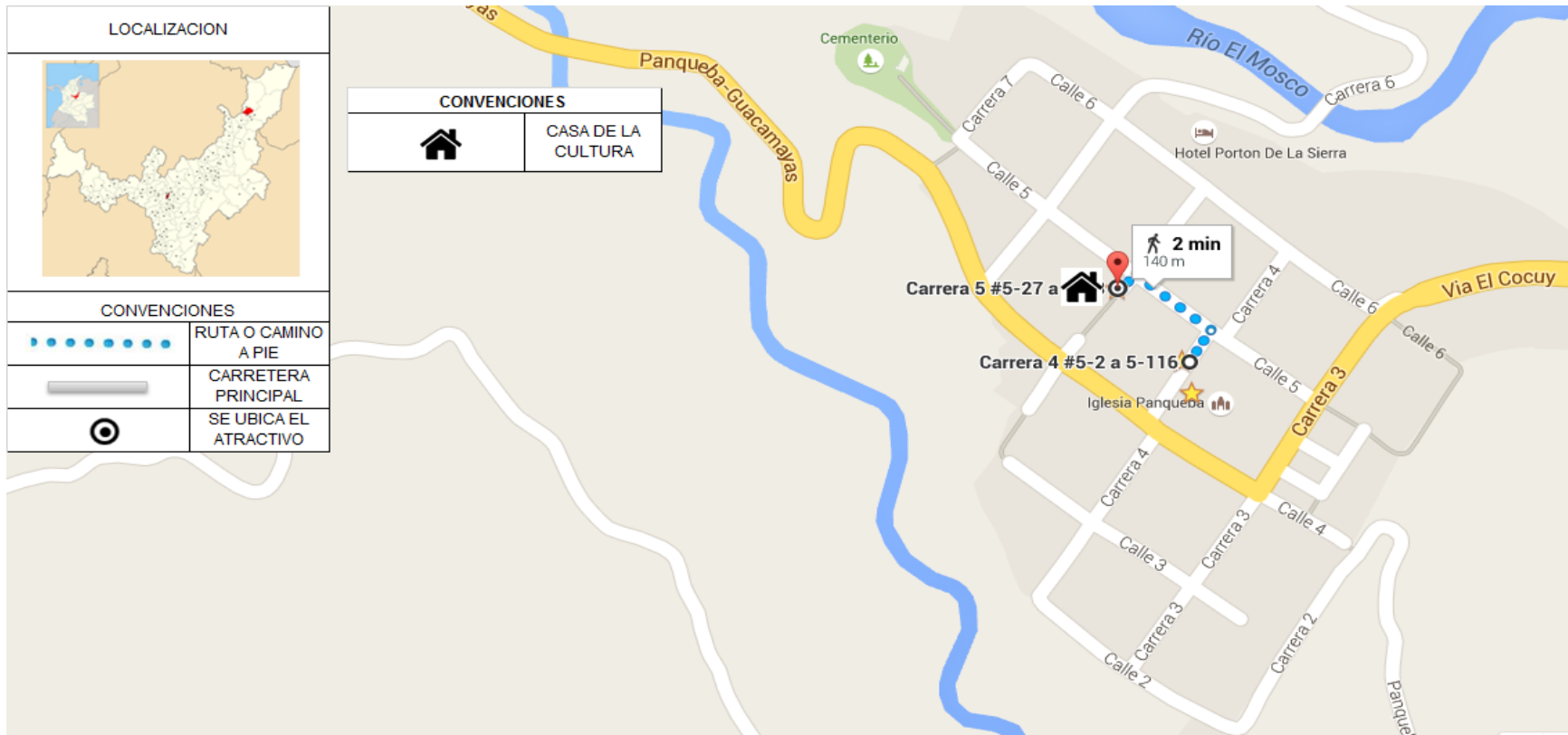


Imagen 69. Mapa Casa de la Cultura

Ubicación Geográfica Palacio Municipal



Imagen 70. Mapa Palacio Municipal Panqueba

Ubicación Geográfica Parroquia Nuestra Señora De La Salud

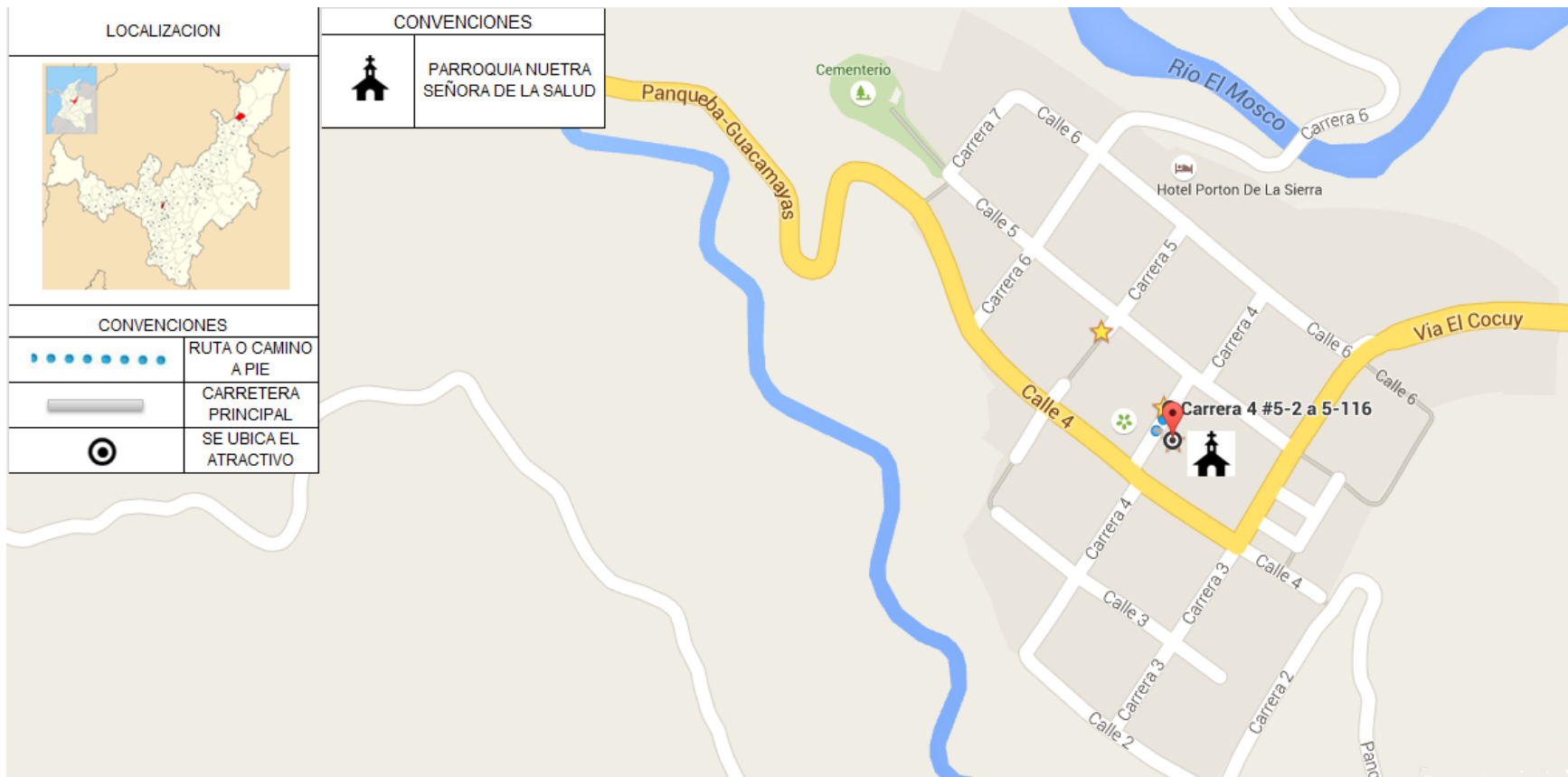


Imagen 71. Mapa Parroquia Nuestra Señora De La Salud

Recursos naturales

Ubicación Geográfica Cerro Cruz De Mayo

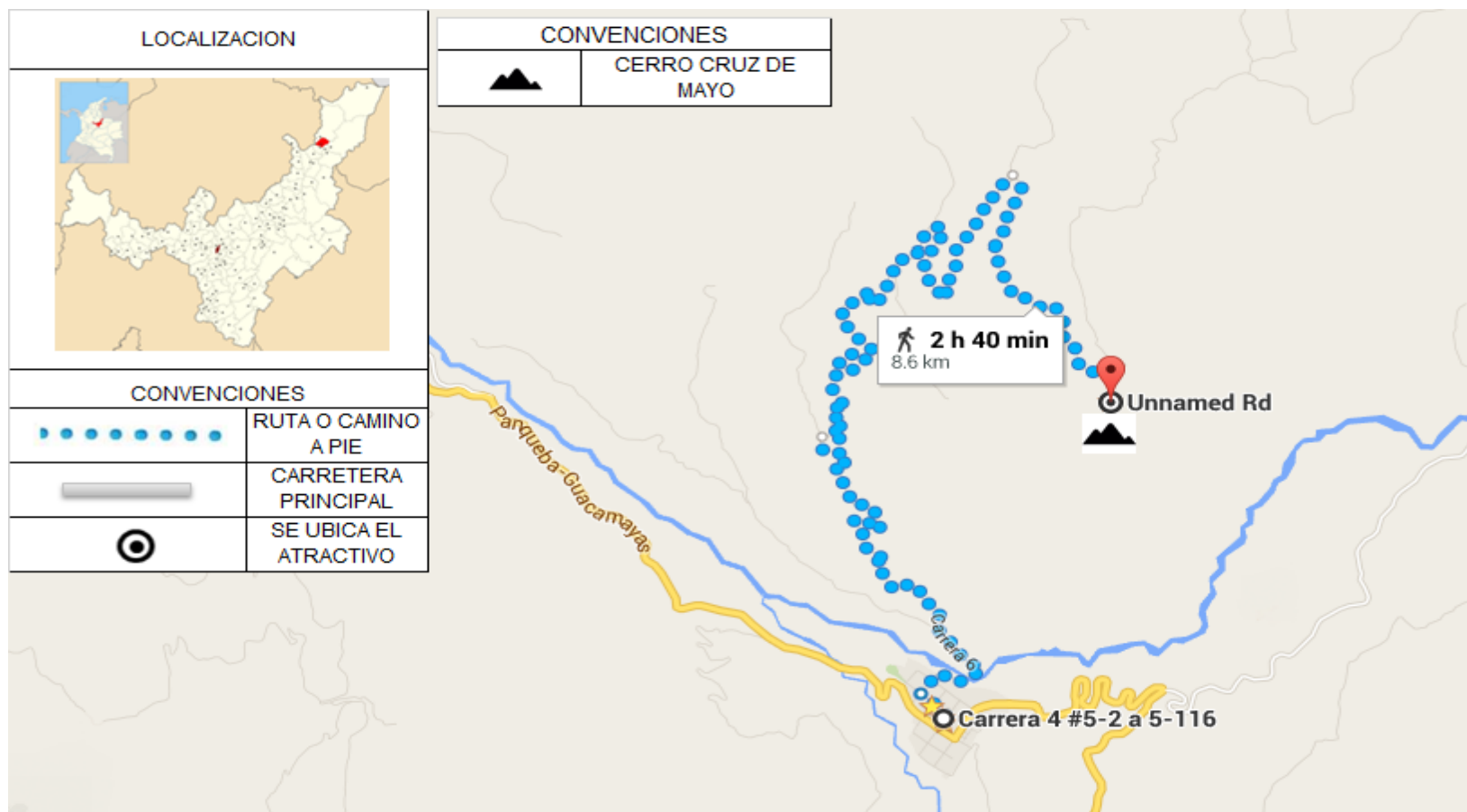


Imagen 72. Mapa Cerro Cruz de Mayo

Ubicación Geográfica Quebrada El Obraje

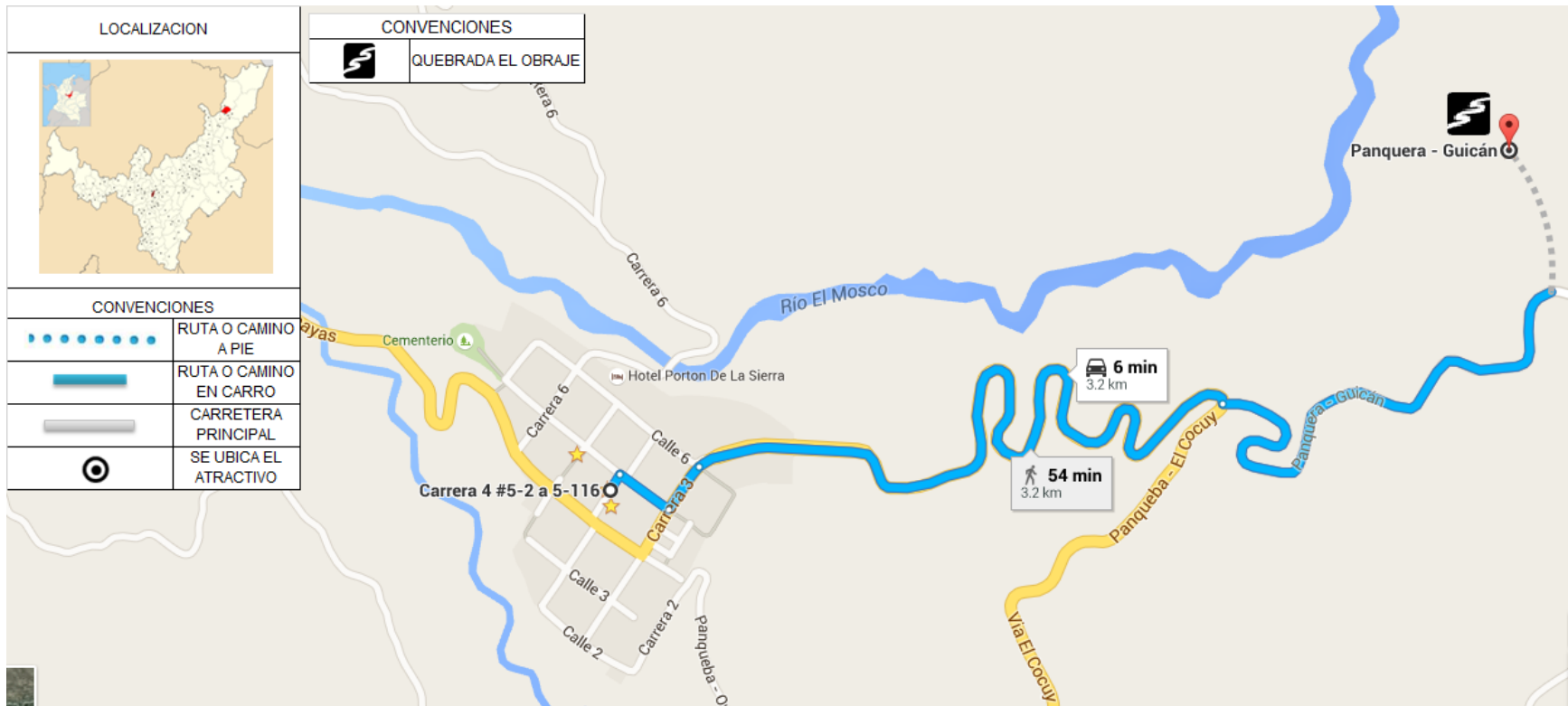


Imagen 73. Mapa Quebrada El Obraje

Ubicación Geográfica Reserva Forestal Franco

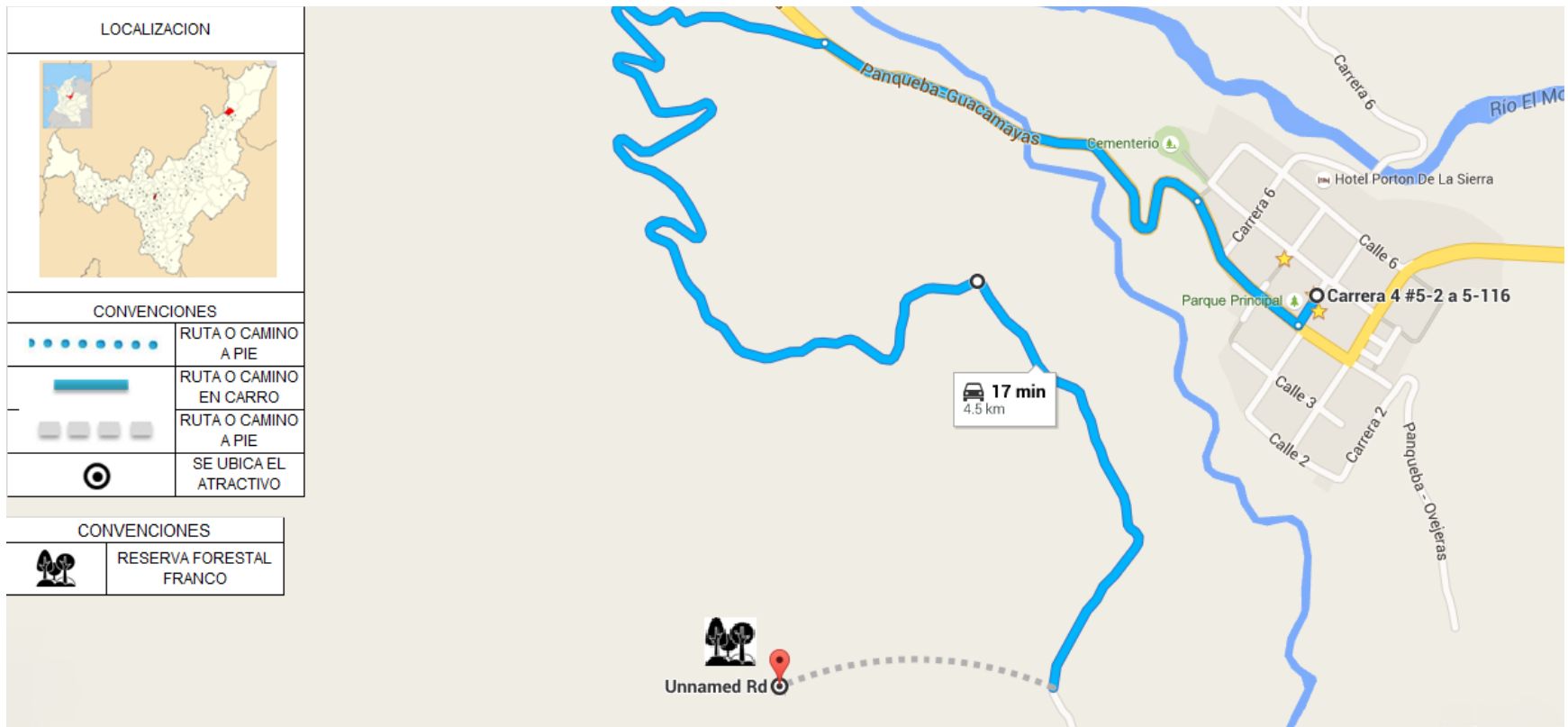


Imagen 72. Mapa Reserva Forestal Franco

