

IMPLEMENTACIÓN DE TABLAS DE RETENCIÓN DOCUMENTAL DEL GRUPO
DE SEGUIMIENTO DE LICENCIAS AMBIENTALES PARA LOS EXPEDIENTES DE
VEDAS EN LA AUTORIDAD NACIONAL DE LICENCIAS AMBIENTALES

DANIELA DOMÍNGUEZ CAMELO
CODIGO – 202125172

MARTHA YISELA FORERO RINCÓN
CODIGO – 202125460

UNIVERSIDAD PEDAGÓGICA Y TECNOLÓGICA DE COLOMBIA

FACULTAD CIENCIAS DE LA EDUCACIÓN

ESPECIALIZACIÓN EN ARCHIVÍSTICA

TUNJA

2022

IMPLEMENTACIÓN DE TABLAS DE RETENCIÓN DOCUMENTAL DEL GRUPO
DE SEGUIMIENTO DE LICENCIAS AMBIENTALES PARA LOS EXPEDIENTES DE
VEDAS EN LA AUTORIDAD NACIONAL DE LICENCIAS AMBIENTALES

DANIELA DOMÍNGUEZ CAMELO
CODIGO – 202125172

MARTHA YISELA FORERO RINCÓN
CODIGO – 202125460

TRABAJO DE GRADO PARA OPTAR POR EL TÍTULO DE ESPECIALISTA EN
ARCHIVÍSTICA

GERMAN ALBERTO AMAYA GUIO
ASESOR

UNIVERSIDAD PEDAGÓGICA Y TECNOLÓGICA DE COLOMBIA

FACULTAD CIENCIAS DE LA EDUCACIÓN

ESPECIALIZACIÓN EN ARCHIVÍSTICA

TUNJA

2022

CONTENIDO

PRESENTACIÓN	6
1. CONTEXTUALIZACIÓN DESDE UNA PERSPECTIVA HISTÓRICA Y NORMATIVA LA AUTORIDAD NACIONAL DE LICENCIAS AMBIENTALES.	8
1.1 IDENTIFICACIÓN DE LA AUTORIDAD NACIONAL DE LICENCIAS AMBIENTALES ANLA	8
1.2. HISTORIA INSTITUCIONAL AUTORIDAD NACIONAL DE LICENCIAS AMBIENTALES ANLA	10
2. DIAGNOSTICO DOCUMENTAL DE LA AUTORIDAD NACIONAL DE LICENCIAS AMBIENTALES Y EXPEDIENTES DE VEDAS DE LA SUBDIRECCIÓN DE EVALUACIÓN Y SEGUIMIENTO.	15
2.1 CARACTERISTICAS GENERALES DEL ARCHIVO ANLA	15
2.1.1 Identificación de la entidad a la que pertenece el archivo	16
2.1.4. Manejo de los documentos	20
2.2 CARACTERISTICAS DE LOS EXPEDIENTES DE VEDAS.	23
3. ORGANIZACIÓN DE LOS EXPEDIENTES DE VEDAS DE LA AUTORIDAD NACIONAL DE LICENCIAS AMBIENTALES	27
3.1 ORGANIZACIÓN DE LA DOCUMENTACIÓN FÍSICA DE LOS EXPEDIENTES DE VEDAS	27
3.1.1. Clasificación	28
3.1.2 Ordenación Documental	29
IMPACTO DE LA INTERVENCIÓN ARCHIVÍSTICA	104
DIFICULTADES Y RECOMENDACIONES	105
BIBLIOGRAFIA	106

TABLA DE ILUSTRACIONES

Ilustración 1. Ubicación de las instalaciones de la Autoridad Nacional de Licencias Ambientales8	8
Ilustración 2. Edificio entrada principal de la ANLA9	9
Ilustración 3. Edificio entrada principal de la ANLA9	9
Ilustración 4. Organigrama12	12
Ilustración 5. Entrada principal de la bodega del archivo centralizado15	15
Ilustración 6. Conformación del Comité institucional de Gestión y Desempeño16	16
Ilustración 7. Director General ANLA16	16
Ilustración 8. Archivo rodante para documentos soporte papel17	17
Ilustración 9. Archivo rodante para documentos soporte magnético17	17
Ilustración 10. Termohigrómetro18	18
Ilustración 11. Ingreso al Centro de Orientación para usuarios internos y externos20	20
Ilustración 12. Área para realizar la radicación de Correspondencia20	20
Ilustración 13. Estado en el que se remiten los documentos al Archivo Centralizado21	21
Ilustración 14. Estado en el que se remiten los documentos que contiene cada una de las carpetas22	22
Ilustración 15. Transferencias documentales22	22
Ilustración 16. Módulos Archivo Centralizado22	22
Ilustración 17. Traslado de Expediente de VEDA24	24
Ilustración 18. Rotulo de cajas trasladadas25	25
Ilustración 19. Carpetas trasladadas expedientes de VEDAS25	25
Ilustración 20. Oficio remisorio26	26
Ilustración 21. Acto administrativo (Auto) que avoca conocimiento26	26
Ilustración 22. Lista de chequeo tipología documental expediente de VEDAS28	28
Ilustración 23. Foliación de expediente30	30
Ilustración 24. Rótulo de Carpeta99	99
Ilustración 25. Rotulo carpeta del sector Minería99	99
Ilustración 26. Rotulo carpeta del sector Infraestructura100	100
Ilustración 27. Rotulo de carpeta del sector Energía, Presas, Represas, Trasvases y Embalses100	100
Ilustración 28. Rotulo de carpeta del sector Hidrocarburos100	100
Ilustración 29. Rotulo de caja101	101
Ilustración 30. Rotulo de caja sector de minería101	101
Ilustración 31. Rotulo de caja sector infraestructura102	102
Ilustración 32. Rotulo de caja sector Energía, Presas, Represas, Trasvases y Embalses102	102
Ilustración 33. Rotulo de caja sector hidrocarburos103	103
Ilustración 34. Estanterías expedientes de VEDAS103	103

TABLA DE FIGURAS

Figura 1. Ordenación de expediente de VEDAS	29
---	----

PRESENTACIÓN

El presente proyecto de investigación archivística pretende, mediante la implementación de las Tablas de Retención Documental de la Autoridad Nacional de Licencias Ambientales, convalidadas a través del Certificado No. 1-2018-10685 – 8238/2018/SGC - 540 del 22 de octubre de 2018 por el Archivo General de la Nación, Jorge Palacios Preciado, la organización de los expedientes de VEDAS de los sectores de Infraestructura, Minería, Hidrocarburos y Energía que han sido remitidos a la ANLA, obedeciendo los lineamientos del Artículo 125 del Decreto Ley 2106 del 22 de Noviembre de 2019 y la Ley 594 de 2000-Ley General de Archivos, con el objetivo de garantizar una correcta organización y disposición de estos expedientes, ya que al implementar las TRD, se permiten identificar los documentos de cumplimiento, seguimiento y control de estos expedientes, estipular tiempo de retención documental, manejo adecuado de la información y garantizar la conservación de los mismos. Todo esto dará como resultado, la eficiencia, eficacia y control de los documentos para los trámites subsiguientes al seguimiento de permisos y Licencias Ambientales en cumplimiento a la normatividad de protección ambiental.

Así mismo organizar los expedientes ayuda a la racionalización de procesos, recursos y tiempo, además de dar respuestas oportunas a los usuarios internos y externos, facilitando el acceso a información totalmente organizada, con procesos archivísticos implementados, carpetas rotuladas y su respectiva hoja de control, generando formatos únicos de inventarios documentales para cada sector, haciendo más eficientes los trámites. Para lograr lo anterior, se aplicará el proceso de organización documental según el Acuerdo 5 del 15 de marzo de 2013, del AGN para la ordenación y descripción de los archivos en la entidad, además de atender los lineamientos dados en el acuerdo 04 del 2019 para la elaboración e implementación de las TRD.

Los resultados del proceso archivístico realizado se presentan en tres capítulos a saber:

Capítulo 1. Contextualización desde una perspectiva histórica y normativa la Autoridad Nacional de Licencias Ambientales. En este capítulo permite desde una perspectiva histórica y normativa, reconocer los expedientes de VEDAS de los diferentes sectores de la Autoridad Nacional de Licencias Ambientales, para esto se consultó los actos administrativos que dieron cuenta de la creación de la entidad.

Capítulo 2. Diagnóstico documental de la Autoridad Nacional de Licencias Ambientales y Expedientes de VEDAS de la Subdirección de Evaluación y Seguimiento, en este ítem se encuentra el diagnóstico del estado de los documentos para determinar las fortalezas y debilidades, para ello, se analizó a través de observación directa los tipos documentales que

conforman este expediente, en el área de la Subdirección de seguimiento para los sectores de Minería, Infraestructura, Hidrocarburos, y Energía de los expedientes a intervenir.

Capítulo 3. Organización de los expedientes de VEDAS de la Autoridad Nacional de Licencias Ambientales. Con base en las Tablas de Retención Documental aprobadas en octubre del 2018 por el Archivo General de la Nación, se realizó la ordenación de las series y tipos documentales de los expedientes de VEDAS (orden cronológico, depuración, retiro de material corrosivo y foliación). Luego se diligenció las hojas de control y la descripción en el aplicativo GDOCS. Posteriormente se elaboraron los Formatos Únicos de Inventario Documental.

Para finalizar se incluyen algunas recomendaciones a la entidad para continuar con el proceso archivístico y se resaltan también, algunas limitaciones que afectaron el desarrollo completo de la propuesta inicial.

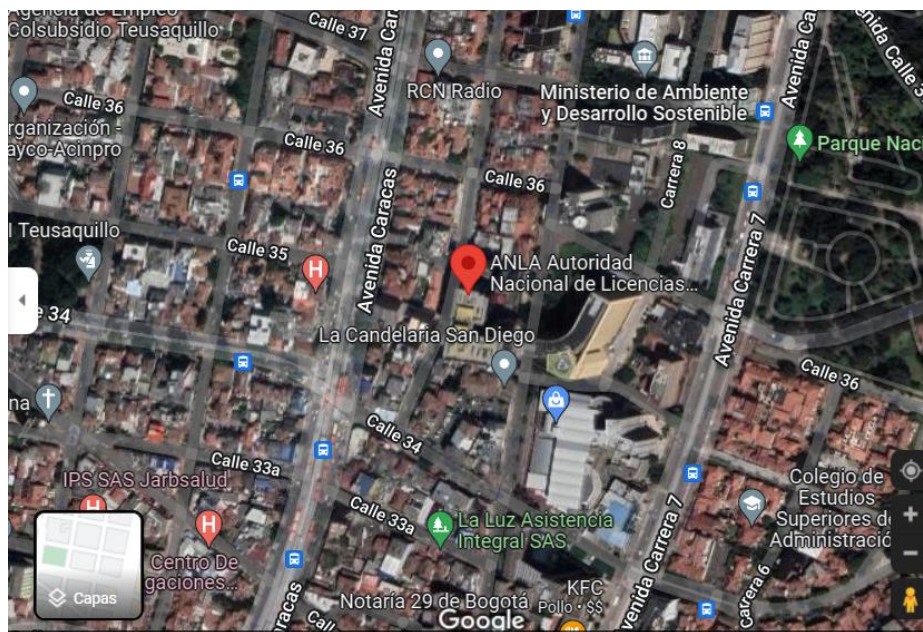
1. CONTEXTUALIZACIÓN DESDE UNA PERSPECTIVA HISTÓRICA Y NORMATIVA LA AUTORIDAD NACIONAL DE LICENCIAS AMBIENTALES.

Para entender la organización de los archivos que se manejan en una institución, es necesario conocer la entidad, en esta medida en el siguiente capítulo se dará una breve explicación de la Autoridad Nacional de Licencias Ambientales.

1.1 IDENTIFICACIÓN DE LA AUTORIDAD NACIONAL DE LICENCIAS AMBIENTALES ANLA

Las instalaciones de la Autoridad Nacional de Licencias Ambientales - ANLA, se encuentra en la Localidad 13 del Distrito Capital de Bogotá, en la Carrera 13 A No 34-72, Teusaquillo; edificio 13-35. (Ver Ilustración 1)

Ilustración 1. Ubicación de las instalaciones de la Autoridad Nacional de Licencias Ambientales



Fuente. Tomado de mapa de google 2022

Como se puede apreciar en el mapa, la autoridad está ubicada al centro occidente de la ciudad, es un área urbana, con muchas zonas verdes como el parque Nacional y la ciudadela de la Universidad Distrital, cuenta con vías de acceso como la Av. Carrera 13,

Carrera 7 y la Av. Caracas. Igualmente se encuentra cerca de la Calle 26 y la Av. Circunvalar.

El edificio fue construido entre los años 2013 y 2014, diseñado para el alquiler de los espacios, cuenta con 10 pisos, distribuidos para 86 oficinas en total y 17 locales comerciales. El edificio cuenta con red contra incendios, 5 ascensores de última tecnología con capacidad para 15 personas cada uno y un ascensor para visitantes con capacidad para 8 personas, auditorio con capacidad para 72 personas, 3 salas de juntas con capacidad para 24 y 10 personas, entre otros. Además, cuenta con un sistema de temperatura basado en enfriadores de Agua y ventilación mecánica con sistema de control. (Ver ilustraciones 2 y 3)

Ilustración 2. Edificio entrada principal de la ANLA



Fuente. Archivo propio 2022

Ilustración 3. Edificio entrada principal de la ANLA



Fuente. Archivo propio 2022

1.2.HISTORIA INSTITUCIONAL AUTORIDAD NACIONAL DE LICENCIAS AMBIENTALES ANLA

La Autoridad Nacional de Licencias Ambientales – ANLA, es la Unidad Administrativa Especial de orden nacional, con autonomía administrativa y financiera, sin personería jurídica, la cual hace parte del Sector Administrativo de Ambiente y Desarrollo Sostenible. Esta autoridad nace de la necesidad del Estado Colombiano de contar con un organismo técnico que se encargue del estudio, aprobación y expedición de licencias, permisos y trámites ambientales, antes desarrollados en la Dirección de Licencias y Permisos Ambientales del Ministerio de Ambiente y Desarrollo Sostenible (MADS). El nacimiento de esta autoridad se presenta como respuesta al creciente sector de infraestructura propuesto en el “Plan Nacional de Desarrollo (PND) 2010-2014 al orientar esfuerzos hacia el desarrollo de proyectos de interés nacional y estratégicos –PINES- del sector minero entre otros”¹.

En concordancia con lo anterior, el 27 de septiembre de 2011 mediante el Decreto del Departamento Administrativo de la Función Pública No. 3573², se crea ANLA, como la balanza que equilibra el desarrollo sostenible del país, para mejorar la eficiencia, eficacia y la efectividad de la gestión ambiental, al tener como objetivo ser la unidad encargada “de que los proyectos, obras o actividades sujetos de licenciamiento, permiso o trámite ambiental cumplan con la normativa”³. Es decir, esta Unidad Administrativa Especial, es la responsable del seguimiento y control a los proyectos, obras o actividades que cuentan con licencia ambiental, con la debida verificación del cumplimiento de las normas que regulan el sector, las condiciones contempladas en el otorgamiento de las licencias y las actividades de prevención, mitigación, corrección, compensación y manejo de los efectos ambientales.

De esta manera la ANLA, se convierte en la entidad encargada de implementar las acciones de carácter legal, técnico y administrativo para el manejo de medidas, restricciones, obligaciones de protección y aprovechamiento de los recursos naturales en busca de minimizar las afectaciones y potencializar los impactos positivos generados por los proyectos de infraestructura.

Otras anotaciones del Decreto 3573 de 2011, hacen referencia a las 14 funciones⁴ que debe cumplir:

¹COLOMBIA. AUTORIDAD NACIONAL DE LICENCIAS AMBIENTALES-ANLA. Revista contacto. Edición 1, julio 2014. Bogotá. Página 19

² COLOMBIA. DEPARTAMENTO ADMINISTRATIVO DE LA FUNCIÓN PÚBLICA, Decreto 3573 de 2011 “Por el cual se crea la Autoridad Nacional de Licencias Ambientales -ANLA- y se dictan otras disposiciones”.

³ Ibid, p. 2

⁴ Ibid, p. 2.

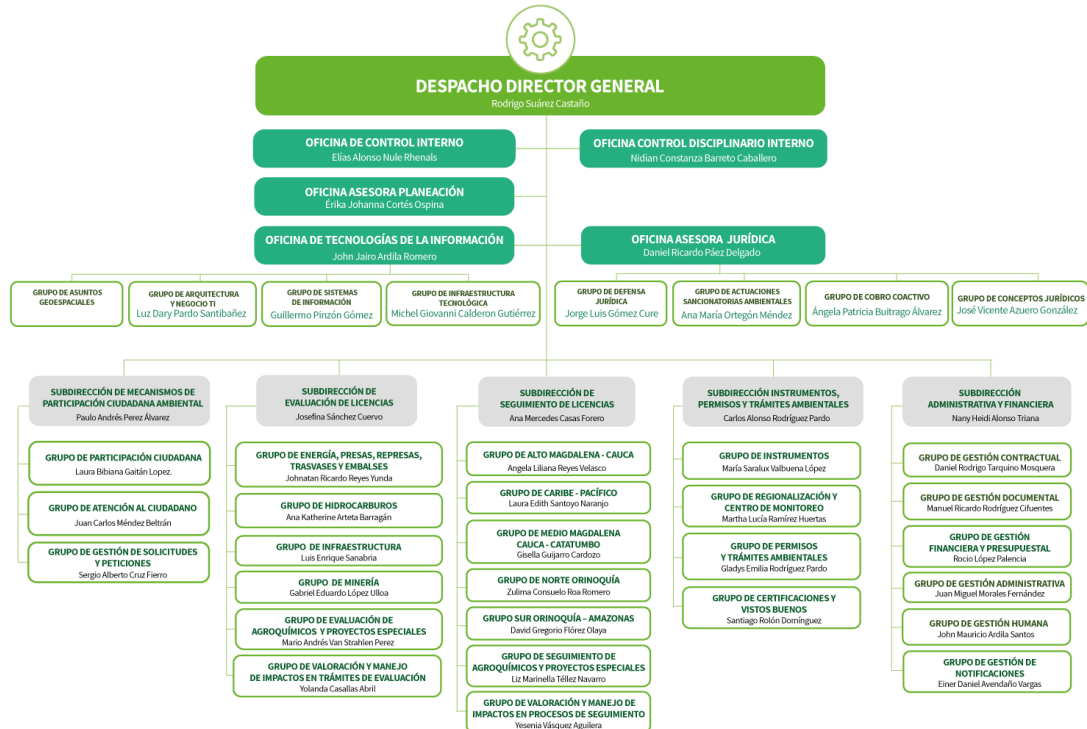
1. Otorgar o negar las licencias, permisos y trámites ambientales de competencia del Ministerio de Ambiente y Desarrollo Sostenible, de conformidad con la ley y los reglamentos.
2. Realizar el seguimiento de las licencias, permisos y trámites ambientales.
3. Administrar el Sistema de Licencias, Permisos y Trámites Ambientales -SILA- y Ventanilla Integral de Trámites Ambientales en Línea -VITAL
4. Velar porque se surtan los mecanismos de participación ciudadana de que trata la ley relativos a licencias, permisos y trámites ambientales.
5. Implementar estrategias dirigidas al cuidado, custodia y correcto manejo de la información de los expedientes de licencias, permisos y trámites ambientales.
6. Apoyar la elaboración de la reglamentación en materia ambiental.
7. Adelantar y culminar el procedimiento de investigación, preventivo y sancionatorio en materia ambiental, de acuerdo con lo dispuesto en la Ley 1333 de 2009 o la norma que la modifique o sustituya.
8. Adelantar los cobros coactivos de las sumas que le sean adeudadas a la Autoridad Nacional de Licencias Ambientales-ANLA- por todos los conceptos que procedan.
9. Ordenar la suspensión de los trabajos o actividades, en los casos en los que el Ministerio de Ambiente y Desarrollo Sostenible haga uso del ejercicio discrecional y selectivo sobre los asuntos asignados a las Corporaciones Autónomas Regionales.
10. Aprobar los actos administrativos de licencias ambientales para explotaciones mineras y de construcción de infraestructura vial y los permisos y concesiones de aprovechamiento forestal de que tratan los artículos 34, 35 Y 39 de la Ley 99 de 1993.
11. Dirimir los conflictos de competencia cuando el proyecto, obra o actividad sujeto a licencia o permiso ambiental se desarrolle en jurisdicción de dos o más autoridades ambientales.
12. Desarrollar la política de gestión de información requerida para el cumplimiento de su objeto.
13. Asumir la representación judicial y extrajudicial de la Nación en los asuntos de su competencia.
14. Las demás funciones que le asigne la ley.

En virtud de este Decreto esta autoridad tendrá como función centrar sus esfuerzos en exigir la licencia ambiental, fundamentada en los estudios de impacto ambiental de alta calidad técnica, con el fin de verificar las posibles afectaciones que se producirán en la ejecución de un proyecto. Además de garantizar la participación de las comunidades asentadas en el área de influencia de este, y en este sentido, establecer las medidas de corrección y compensación adecuadas.

Paralelamente, en el Artículo 9 se instaure la estructura interna de la Autoridad Nacional de Licencias Ambientales ANLA estableciendo la dirección y subdirecciones específicas para cumplir con su objetivo y funciones⁵ (Ver ilustración 4)

1. Despacho del Director General
 - 1.1 Oficina Asesora de Planeación
 - 1.2 Oficina Asesora Jurídica
2. Subdirección Evaluación y Seguimiento
3. Subdirección de Instrumentos, Permisos y Trámites Ambientales
4. Subdirección Administrativa y Financiera
5. Órganos de Asesoría y Coordinación

Ilustración 4. Organigrama



Fuente. Página web de Licencias Ambientales: <https://www.anla.gov.co/>

⁵ Ibid, p. 4.

Su conformación no sólo se da para concentrar proyectos de una misma naturaleza, sino para representar “la existencia de necesidades y características técnicas distintas que repercutían de manera diferenciada en la evaluación y seguimiento ambiental dentro del marco de licenciamiento ambiental”⁶.

Mención especial, es la complejidad de los procesos para otorgar los permisos ambientales, tal como se menciona en la revista contacto de la ANLA, al informar que: “los trámites de licenciamiento en Colombia se deben surtir más de treinta procesos, de los cuales 11 son de carácter social, 14 de carácter ambiental, cuatro geológicos, uno arqueológico, en donde intervienen administrativamente siete entidades”⁷. Esto convierte a los documentos en un insumo necesario para la aprobación y seguimiento de las licencias ambientales, ya que ellos son testigos del cumplimiento de requisitos del manejo ambiental sostenible en cada proyecto. Es decir, los documentos se convierten en fuente de información para la toma de decisiones.

Consecuentes con lo anterior y con la responsabilidad que tiene la institución con el debido manejo y conservación de los documentos, en el año 2016 la entidad a través del comité Técnico Institucional de Desarrollo Administrativo aprobó las Tablas de Retención Documental, según consta en Acta 002 del 31 de agosto de 2016, a través de la resolución No. 00948. Posteriormente convalidadas tal como muestra el radicado No 1-2018-10685 del 02 de octubre del 2018, emitido por el Archivo General de la Nación para la organización de los expedientes de la entidad.

Por otra parte, para el año 2019 a través del Decreto 2106 del mismo año emanado por el Departamento Administrativo de la Función Pública. “Por el cual se dictan normas para simplificar, suprimir y reformar trámites, procesos y procedimientos innecesarios existentes en la administración pública” se indica que “las autoridades ambientales competentes [son las que] establecerán las medidas a que haya lugar para garantizar la conservación de estas especies”⁸. El Ministerio de Ambiente y Desarrollo Sostenible, en su artículo 125 del mencionado Decreto establece los nuevos lineamientos para la organización de los expedientes de VEDAS, “con el fin de garantizar la conservación de las especies objeto de veda nacional o regional, ajustando, en lo que corresponda, los formatos únicos ambientales”⁹. Esta normatividad menciona que la entidad encargada de la custodia de estos expedientes administrativos será la autoridad ambiental correspondiente para el respectivo

⁶ COLOMBIA. AUTORIDAD NACIONAL DE LICENCIAS AMBIENTALES-ANLA. Revista contacto. Edición 1, julio 2014. Bogotá. Página 15

⁷ Ibid, p. 20.

⁸ DEPARTAMENTO ADMINISTRATIVO DE LA FUNCIÓN PÚBLICA, Decreto 2106 del 22 de noviembre de 2019, "Por el cual se dictan normas para simplificar, suprimir y reformar trámites, procesos y procedimientos innecesarios existentes en la administración pública". P. 46.

⁹ Ibid, p. 42.

seguimiento dentro del trámite de la licencia, permiso, concesión o autorización ambiental y demás instrumentos de manejo y control ambiental.

Ahora bien, es preciso indicar la definición de los expedientes de VEDAS, los cuales son documentos que dan cuenta de las especies de flora silvestre que existen en los territorios que se van a intervenir para explotaciones mineras, construcción de infraestructura vial y concesiones ambientales, con el objetivo de proteger cualquier biodiversidad que esté en peligro en dichos territorios.

2. DIAGNOSTICO DOCUMENTAL DE LA AUTORIDAD NACIONAL DE LICENCIAS AMBIENTALES Y EXPEDIENTES DE VEDAS DE LA SUBDIRECCIÓN DE EVALUACIÓN Y SEGUIMIENTO.

A continuación, se presenta el diagnóstico integral de archivo de la Autoridad Nacional de Licencias Ambientales; dicho análisis parte de la identificación de las características particulares de la autoridad como son: la identificación y localización del archivo, la infraestructura física y el estado de conservación de los documentos que posee, incluyendo los medios de organización.

2.1 CARACTERISTICAS GENERALES DEL ARCHIVO ANLA

Con el Decreto No 376 del 21 de junio del 2020 del Ministerio de Ambiente y Desarrollo Sostenible, se Decreta la reestructuración de la Autoridad Nacional de Licencias Ambientales, creando nuevas subdirecciones. A partir de la esta norma en el año 2021, se emite la Resolución No. 00254 del 2 de febrero por la ANLA, se crean Grupos Internos de Trabajo y se asignan sus funciones, entre estos nace el grupo de Gestión Documental, adscrito a la Subdirección Administrativa y Financiera (SAF), el cual tanto su personal como sus archivos se encuentran ubicados en 2 sedes:

- Edificio principal y archivo de Gestión se encuentra ubicado en la Carrera 13ª No 34-72. Locales 110, 111 y 112.
- Bodega Archivo Centralizado: Ubicado en el Parque Industrial Tv. 93 No 51-98, Engativá, Bogotá.

Las instalaciones del archivo centralizado pertenecen a un tercero, el cual presta sus servicios de transporte y almacenamiento, debido al gran volumen de documentos que se producen y reciben en la entidad y así subsanar la capacidad de almacenamiento de la sede principal. (ver ilustración 5)

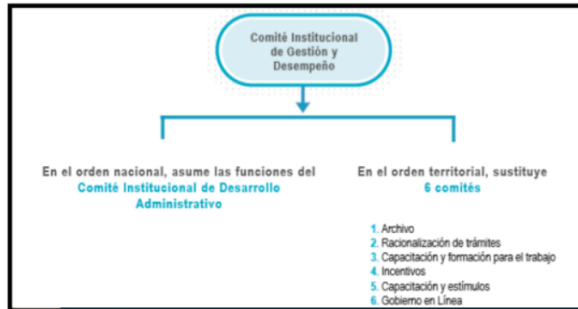
Ilustración 5. Entrada principal de la bodega del archivo centralizado



Fuente. Tomado de Google Maps

La autoridad archivística para la ANLA es el Comité Institucional de Gestión y Desempeño, en cumplimiento con el Decreto 1083 del 26 de mayo del 2015. Estableciendo que: “en cada una de las entidades se integrará un Comité Institucional de Gestión y Desempeño encargado de orientar la implementación y operación del Modelo Integrado de Planeación y Gestión- MIPG” estructurado de la siguiente manera. Ver Ilustración 6.

Ilustración 6. Conformación del Comité institucional de Gestión y Desempeño



Fuente. Política de Gestión Documental, Autoridad Nacional de Licencias Ambientales, 13 de agosto de 2021.

2.1.1 Identificación de la entidad a la que pertenece el archivo

La Autoridad al ser una entidad de orden nacional y en cumplimiento a lo estipulado en el Decreto No. 3573 del 27 de septiembre de 2011¹⁰, el Ministro de Ambiente y Desarrollo Sostenible, designa en el año 2018 al Director General a Rodrigo Castaño Suárez, quien es Ingeniero Ambiental y Sanitario de la Universidad de la Salle y Administrador de los Recursos Naturales de la Universidad Santo Tomás, especialista en Gestión Pública e Instituciones Administrativas de la Universidad de los Andes.

Ilustración 7. Director General ANLA



Fuente. Página web de Licencias Ambientales: <https://www.anla.gov.co/>

¹⁰ COLOMBIA. DEPARTAMENTO ADMINISTRATIVO DE LA FUNCIÓN PÚBLICA, Decreto 3573 de 2011 “Por el cual se crea la Autoridad Nacional de Licencias Ambientales -ANLA- y se dictan otras disposiciones”.pág. 3

2.1.2 Infraestructura e Inmobiliario

Para el almacenamiento y conservación de los expedientes se cuenta con archivo rodantes tanto para soporte papel como magnético. Visualizar Ilustración 8 y 9

Ilustración 8. Archivo rodante para documentos soporte papel



Fuente. Archivo propio 2022

Ilustración 9. Archivo rodante para documentos soporte magnético




Fuente. Archivo propio 2022

Las imágenes muestran los archivos rodantes, del archivo de gestión perteneciente al grupo de gestión documental. En cada módulo se encuentra un identificador que indica el rango de los expedientes. En cuanto a la infraestructura no existe fuente de luz natural directa que impacte de manera negativa la documentación e incida en su deterioro e integridad de los archivos y sus soportes, los espacios tienen energía eléctrica con temporizadores, para su apagado automático y así disminuir el consumo de electricidad, tanto por conservación documental como por el medio ambiente. Las instalaciones cuentan con las respectivas

señalizaciones designadas por el área de SST con el fin de estar anticipados a una emergencia, las puertas y ventanas están permeadas con material irrisorio.

El archivo tiene ventilación artificial (aire acondicionado), la superficie del piso posee un recubrimiento antideslizante con el fin de evitar accidentes del personal. Se controla las condiciones ambientales a través de la medición de la humedad y temperatura por medio del Termohigrómetro. Ver Ilustración 10

Ilustración 10. Termohigrómetro



Fuente. Archivo propio 2022

Con este instrumento de medición ubicado en la parte superior del archivo de gestión, se busca seguir los parámetros establecidos en el Acuerdo 049 del 5 de mayo de 2000, del Archivo General de la Nación, en el cual se estipula Temperatura que debe tener el soporte papel es de 15 a 20° C con una fluctuación diaria de 4°C y la humedad relativa entre 45% y 60% con fluctuación diaria del 5%. Además, se posee detector de incendio en el archivo, extintores, centros de apoyo cercanos en caso de desastre, brigadas de emergencia, mapa de riesgos, plan de evacuación, señalización, vigilancia, protocolo para saber qué hacer con la documentación en caso de incendio, inundación mantenimiento, limpieza, desinfección, inspección física de depósito (grietas, humedad, ataque o proliferación de insectos).

Las unidades de conservación utilizadas en los archivos son las cajas X-200 en las que se custodian los documentos en soporte papel y separadores en láminas metálicas para los medios magnéticos. Cada una identificada por expediente.

2.1.3 Sistemas de archivo y administración

La ANLA cuenta con un coordinador para el grupo de gestión documental el señor Manuel Ricardo Rodríguez, profesional en Bibliotecología y Archivista, con especialización en Archivística, Cuenta con un equipo de talento humano de aproximadamente 50 personas, de

estas personas el 80 % tiene formación y/o afines en el área de conocimiento de la administración de archivos.

La ubicación del archivo dentro del edificio cuenta con área de 62m², donde se manejan de manera transitoria los expedientes que se solicitan en calidad de préstamo al archivo centralizado, de igual manera se custodian las vigencias de los expedientes de licencia ambiental y jurídicos de la vigencia en curso, el área no es suficiente para el archivo de gestión, algunos grupos como el de Gestión Humana, Procesos Jurídicos y Financiera cuentan con un área de 26m² para su archivo de gestión. En cuanto al número de depósitos, se cuenta con 4 depósitos, los cuales no son suficientes al quedar mal distribuidos.

Las unidades de conservación con las cuales se cuenta son: Carpeta de yute desacidificada de diferente gramaje, las cajas son referencia X-300 y X-200. La cantidad de metros lineales en depósito es de No 4.233 metros. Se cuenta con una bodega adecuada única y exclusivamente para la custodia de información por tal motivo se garantiza la ubicación en estantería metálica, ubicación topográfica y ubicación exacta de cada unidad documental. Para la seguridad de la información se cuenta con un outsourcing en seguridad privada, para acceder a la información solo lo puede realizar personal autorizado y capacitado para la actividad dado que existe información que debe ser recuperada en las alturas, el RRHH debe estar capacitado para esta actividad y contar con los EPP suministrados por SST. Los documentos históricos aún no se han separado de la totalidad de los otros documentos aún no se han realizado las transferencias secundarias.

El Archivo de la ANLA cuenta con servicios de consulta y préstamo de expedientes a usuarios internos y externos, por ello, se cuenta con el área de consulta en sala, dotada de computadores con red wifi y personal capacitado para guiar y apoyar el proceso de consulta. Igualmente se puede acceder a préstamos digitales de los documentos de acuerdo con lo establecido en la Ley 1712 del 6 de marzo del 2014, Congreso de la República al mencionar el principio de facilitación “los sujetos obligados deberán facilitar el ejercicio del derecho de acceso a la información pública”¹¹

Los correos electrónicos para las solicitudes son: licencias@anla.gov.co de igual manera si se requiere un servicio más personalizado es importante consultar el chat portal ANLA, en el que se tendrá la respuesta a solicitudes o inquietudes de información. Igualmente se cuenta con el teléfono (601) 2540111 o 01 8000 112 998 Los horarios de atención son de lunes a viernes en jornada continua de 8:00 am a 4:00 pm.

¹¹ COLOMBIA, CONGRESO DE LA REPUBLICA. Ley 1712 del 2014 “Por medio de la cual se crea la Ley de Transparencia y del Derecho de Acceso a la Información Pública Nacional y se dictan otras disposiciones” Bogotá. 2014

2.1.4. Manejo de los documentos

Los documentos que ingresan a la entidad y ya cuentan con un expediente asignado se registran en el Sistema de Gestión Documental y Procesos-SIGPRO, para control y seguimiento del trámite, una vez se revisa los documentos y se diligencia todos los campos en el sistema, se digitalizan los oficios y se da un número de radicado, luego el personal de reparto analiza el documento análogo y lo re direcciona al área correspondiente para dar respuesta a lo descrito en el documento, cuando ya se encuentra en el área que pertenece, se sube a otra herramienta llamada Sistema de Información de Licencias Ambientales-SILA donde se clasifica y organiza el documento según las TRD y se actualiza el expediente. Respecto al tratamiento del documento físico se entregan al área de gestión documental, asignando un responsable para realizar el proceso de depuración, restauración y ordenación dentro del expediente y todos los procesos a los que haya lugar.

Ilustración 11. Ingreso al Centro de Orientación para usuarios internos y externos



Fuente. Página web de Licencias Ambientales: <https://www.anla.gov.co/>

Ilustración 12. Área para realizar la radicación de Correspondencia



Fuente. Página web de Licencias Ambientales: <https://www.anla.gov.co/>

La seguridad de la información que reposa en estos sistemas es manejada por la oficina de tecnologías de la información OTI, a través de una firma electrónica, cada usuario interno cuenta con usuario y contraseña dinámica, los computadores de la entidad tienen restricciones de uso en algunas páginas, de igual manera la OTI cuenta con alertas tecnológicas para detectar el ingreso a páginas no autorizadas.

En relación con los procesos de almacenamiento de medios digitales, son ubicados en lugares especiales para ellos y aislados del expediente en soporte papel. Los planos se encuentran dentro del expediente al no contar aún con planoteca.

La documentación del archivo de gestión y como la del archivo centralizado se encuentra totalmente, clasificada, ordenada, libre de material corrosivo, restaurada, foliada e identificada con la respectiva rotulación de caja y carpeta. A su vez se cuenta con un instrumento de descripción y control, hoja de control, la cual es generada por una herramienta llamada GDOCS, que es una herramienta que genera de manera automática un instrumento de registro de los tipos documentales que conforman el expediente, al diligenciar datos básicos como: usuario, fecha de elaboración, número de radicado, fecha de radicado, entidad o empresa remitente, tipo de soporte, folio inicial, folio final, total de folios y fecha de ingreso del documento.

Ilustración 13. Estado en el que se remiten los documentos al Archivo Centralizado



Fuente. Archivo propio 2022

Ilustración 14. Estado en el que se remiten los documentos que contiene cada una de las carpetas



Fuente. Archivo propio 2022

Ilustración 15. Transferencias documentales



Fuente. Archivo propio 2022

Ilustración 16. Módulos Archivo Centralizado.



Fuente. Archivo propio 2022

Se tienen todos los elementos de protección personal y se exige el uso de estos. Así mismo se realizan capacitaciones periódicas sobre su uso e importancia de este, en ningún momento se ha evidenciado enfermedad por los documentos de archivo o sus procesos.

2.2 CARACTERÍSTICAS DE LOS EXPEDIENTES DE VEDAS.

Según el Ministerio de Ambiente y Desarrollo Sostenible los Expedientes de VEDAS son:

“permisos, concesión o autorización ambiental y demás instrumentos de manejo y control ambiental que impliquen intervención de especies de la flora silvestre con veda nacional o regional, la autoridad ambiental competente, impondrá dentro del trámite de la licencia, permiso, concesión o autorización ambiental y demás instrumentos de manejo y control ambiental”¹²

Los expedientes de VEDAS por ser trámites de Licenciamiento Ambiental, en su estructura documental llevan implícito la obligatoriedad y la responsabilidad de la conservación del medio ambiente, cada tipología documental de estos expedientes hace parte íntegra del licenciamiento de un proyecto y su funcionalidad, el no cumplimiento de los compromisos adquiridos por un acto administrativo conduce la suspensión parcial o total de las actividades. Los tipos documentales que hacen parte del expediente son:

- Solicitud de levantamiento de veda
- Acto administrativo de inicio (Auto)
- Concepto técnico de evaluación
- Acto administrativo que otorga el levantamiento parcial de veda (Resolución)
- Informes de Cumplimiento
- Conceptos técnicos de control y seguimiento
- Actos administrativos de control y seguimiento (Auto)
- Acto administrativo de Cierre

“las autoridades ambientales competentes [son las que] establecerán las medidas a que haya lugar para garantizar la conservación de estas especies”¹³ El Ministerio de Ambiente y

¹² COLOMBIA. MINISTERIO DE AMBIENTE Y DESARROLLO SOSTENIBLE. Página web oficial. Levantamiento de Veda de flora silvestre. Bogotá. 2022. Recuperado de <https://www.minambiente.gov.co/direccion-de-bosques-biodiversidad-y-servicios-ecosistemicos/levantamiento-de-veda-de-flora-silvestre/>

¹³ COLOMBIA. Departamento Administrativo de la Función Pública, Decreto 2106 del 22 de noviembre de 2019, "Por el cual se dictan normas para simplificar, suprimir y reformar trámites, procesos y procedimientos innecesarios existentes en la administración pública". P. 46

Desarrollo Sostenible, en su artículo 125 del Decreto 2106 de 2019 menciona los nuevos lineamientos para la organización de los expedientes de VEDAS, “con el fin de garantizar la conservación de las especies objeto de veda nacional o regional, ajustando, en lo que corresponda, los formatos únicos ambientales”¹⁴. Esta normatividad menciona que la entidad encargada de la custodia de estos expedientes administrativos será la autoridad ambiental competente para el respectivo seguimiento dentro del trámite de la licencia, permiso, concesión o autorización ambiental y demás instrumentos de manejo y control ambiental.

Consecuentes con lo anterior y la importancia que tiene los expedientes de VEDAS para la prevención y conservación de la flora silvestre en los proyectos

Para el tema del traslado de los expedientes de VEDAS de las Corporaciones Autónomas Regionales o El Ministerio de Ambiente y Desarrollo Sostenible a las Instalaciones de la ANLA, primero cada entidad deberá revisar la información técnica de los documentos en físico de cada expediente y se coteja con el Sistema de Información para la Gestión de Trámites Ambientales – SILA, Asimismo, el expediente físico debe estar con los procesos archivísticos propios de cada organización.

Cumplido lo anterior, los expedientes son trasladados por competencia a la Autoridad Nacional de Licencias Ambientales, cuando los expedientes son entregados a la Autoridad, llegan con nomenclatura asignada por cada uno de los entes remisorios. Como se muestra en la siguiente fotografía.

Ilustración 17. Traslado de Expediente de VEDA



Fuente. Archivo propio 2022

¹⁴ Departamento Administrativo de la Función Pública, Decreto 2106 del 22 de noviembre de 2019, "Por el cual se dictan normas para simplificar, suprimir y reformar trámites, procesos y procedimientos innecesarios existentes en la administración pública". P. 42

Ilustración 18. Rotulo de cajas trasladadas



Fuente. Archivo propio 2022

Así como se evidencia en la Ilustración 17. En algunos traslados de los expedientes, no se cumplen con los criterios establecidos por la Ley 594 del 2000 del Archivo General de Nación, para la organización y conservación. Ver Ilustración 19


Ilustración 19. Carpetas trasladadas expedientes de VEDAS



Fuente. Archivo propio 2022

Cuando el expediente es entregado en soporte físico a la Autoridad Nacional de Licencias Ambientales, se digitaliza y se realiza un back up. Después se realiza una reunión virtual de las partes implicadas para hacer entrega y documentar el proceso de traslado, generando un oficio remisorio.


Ilustración 20. Oficio remisorio



Fuente. Archivo de la ANLA

Una vez realizado el proceso anterior, se envía un pronunciamiento al área Jurídica de la ANLA, para la elaboración del Acto administrativo (Auto) que avoca conocimiento de cada uno de los expedientes entregados. Ilustración 21

Ilustración 21. Acto administrativo (Auto) que avoca conocimiento



Fuente: Archivo de ANLA 2022

Finalizado los trámites administrativos, el grupo de gestión documental debe organizar los expedientes conforme a los criterios decretados por el Comité Institucional de Gestión y Desempeño de la ANLA, en cumplimiento de la Ley General de Archivo 594 del 2000.

De acuerdo con el diagnóstico integral de archivo se evidencia que la Autoridad Nacional de Licencias Ambientales, tiene su estructura documental y procesos archivísticos articulados con lo exigido en normatividad legal vigente.

3. ORGANIZACIÓN DE LOS EXPEDIENTES DE VEDAS DE LA AUTORIDAD NACIONAL DE LICENCIAS AMBIENTALES

La ANLA como entidad del Estado Colombiano está en la obligación de cumplir con lo estipulado en la Ley 594 del 14 de julio de 2000, Ley General de Archivo, en la cual se menciona la responsabilidad que se tiene en “la organización, conservación, uso y manejo de los documentos.”¹⁵ Para responder a los requerimientos establecidos en esta norma, se desarrolla de manera integral las operaciones de clasificación, ordenación y descripción documental, siguiendo los lineamientos establecidos por del Archivo General de la Nación a través del Acuerdo 05 del 15 de marzo de 2013, con el fin de controlar la disposición, racionalización de los procesos y garantizar la conservación documental.

La organización de lo expediente de VEDAS, inicia con las actividades de clasificación, identificación y ordenación de los documentos que conforman estos expedientes; teniendo en cuenta los principios de procedencia y orden original. Además, la integridad, normatividad archivística y los tipos documentales identificados en las Tablas de Retención Documental aprobadas el 31 de agosto de 2016, a través de la resolución No. 00948 y convalidadas con radicado No 1-2018-10685 del 02 de octubre del 2018, emitido por el Archivo General de la Nación para la organización de los expedientes de la entidad.

3.1 ORGANIZACIÓN DE LA DOCUMENTACIÓN FÍSICA DE LOS EXPEDIENTES DE VEDAS

La organización de la documentación física de los expedientes de VEDAS se lleva a cabo con los documentos recibidos y producidos por la Autoridad en razón al trámite de solicitud de levantamiento de VEDA adelantados por la entidad solicitante, ya que estos hacen parte de su patrimonio documental, lo que conlleva a salvaguardar la información de acuerdo con los lineamientos del Archivo General de la Nación. A continuación, se especifica las actividades realizadas en cada uno de los procesos.

¹⁵ COLOMBIA, CONGRESO DE COLOMBIA, Ley 594 (14 de julio de 2000) Por medio de la cual se dicta la Ley General de Archivos y se dictan otras disposiciones. Bogotá, D.C, 2000. Pág. 4

3.1.1. Clasificación

El proceso de clasificación inicia verificando las tipologías documentales que conforman el expediente de VEDAS, de tal forma que se identifique y establezca que documentos componen cada unidad documental, identificando las vigencias y aquellos que corresponden a documentos de apoyo y que no se ven reflejados en la TRD.

Es importante resaltar que, en el momento de realizar la identificación y clasificación de los tipos documentales, no se deben desagrupar las unidades documentales al ser una unidad documental probatoria. Sin embargo, para estos expedientes no aplica la clasificación establecida en el manual de organización documental de la ANLA, debido a que al ser remitidos de otras entidades ya existe una clasificación establecida por cada entidad. Una vez aclarado este punto se procede a la validación del total de la información que hace parte de la solicitud de levantamiento de VEDA, de acuerdo con la lista de chequeo establecida por el Ministerio de Ambiente y Desarrollo sostenible y la Autoridad Nacional de Licencias Ambientales, como se muestra en la siguiente ilustración 22.

Ilustración 22. Lista de chequeo tipología documental expediente de VEDAS

ANLA					
LISTA DE VERIFICACIÓN DOCUMENTAL PARA RECEPCIÓN EXPEDIENTES DE LEVANTAMIENTO DE VEDA - MINISTERIO DE AMBIENTE Y DESARROLLO SOSTENIBLE					
EXPEDIENTE		PROYECTO:			
MADS No:					
TITULAR:					
EXPEDIENTE		PROYECTO:			
ANLA No:					
TITULAR:					
Expediente en SILA: SI X_ NO ___		Expediente Físico: SI X_ NO ___			
ITEM	CRITERIO	CUMPLE			OBSERVACIONES
		SI	NO	N/A	
1	Solicitud acompañada por el estudio para levantamiento de veda - Anexos				
2	Acto administrativo de inicio				
3	CT de evaluación				
4	CT solicitud de Información Adicional				
5	Acto administrativo de Solicitud de Información Adicional - Notificación				
6	Presentación de Información Adicional - Anexos				
7	CT de evaluación Información Adicional				
8	Resolución aprueba levantamiento de veda - Notificación				
9	Informes de seguimiento- Anexos				
10	CT de seguimiento				
11	Acto administrativo de seguimiento - Notificación				
12	Resolución aprobación de plan de compensación				
13	Recurso de Reposición				
14	CT evaluación Recurso Reposición				
15	Resolución resuelve Recurso reposición - Notificación				
16	Informes previo al inicio de actividades - Anexos				
17	Acto administrativo de prórroga				
18	Acto administrativo de desglase e incorporación de información - Notificación				
19	Solicitud Modificación Resolución Levantamiento de veda				
20	CT Evaluación modificación Resolución Levantamiento de veda				
21	Resolución modificación Resolución Levantamiento de veda - Notificación				
22	Acto administrativo incorporación de información				
23	Solicitud de cesión - Anexos				
24	Respuesta a solicitud de cesión				
25	CT Evaluación cesión				
26	Resolución de cesión - Notificación				
27	Comunicaciones				
OBSERVACIONES GENERALES AL EXPEDIENTE:					
* LAS COMUNICACIONES QUE REFEREN ANEXOS COMO CD O USB, SERÁN VERIFICADAS EN CUANTO A CONTENIDO, UNA VEZ SEA SUPERADA LA EMERGENCIA NACIONAL DECRETADA POR EL GOBIERNO.					
* NO SE HACE REVISIÓN DE HOJA DE CONTROL.					
* LAS CONSTANCIAS EJECUTORIAS DE LOS ACTOS ADMINISTRATIVOS NO SE ENCUENTRAN EN SILA.					
* LA FECHA DE CARGUE EN SILA NO CORRESPONDE AL RADICADO DEL DOCUMENTO.					
ENTREGA MADS		RECIBE ANLA			
NOMBRE:		NOMBRE:			
CARGO:	COORDINADOR DEL GRUPO DE GESTIÓN INTEGRAL DE BOSQUES Y RESERVAS FORESTALES NACIONALES	CARGO:		COORDINADOR GRUPO GESTIÓN DOCUMENTAL	
REVISAR MADS		REVISAR ANLA			
NOMBRE:		NOMBRE:			
CARGO:	CONTRATISTA DIRECCIÓN DE BOSQUES, BIODIVERSIDAD Y SERVICIOS ECOSISTEMICOS	CARGO:		PROFESIONAL BIÓTICO	
ACOMPANIAMIENTO CONTROL INTERNO - ANLA:		CONTRATISTA CONTROL INTERNO			
FECHA DILIGENCIAMIENTO:					

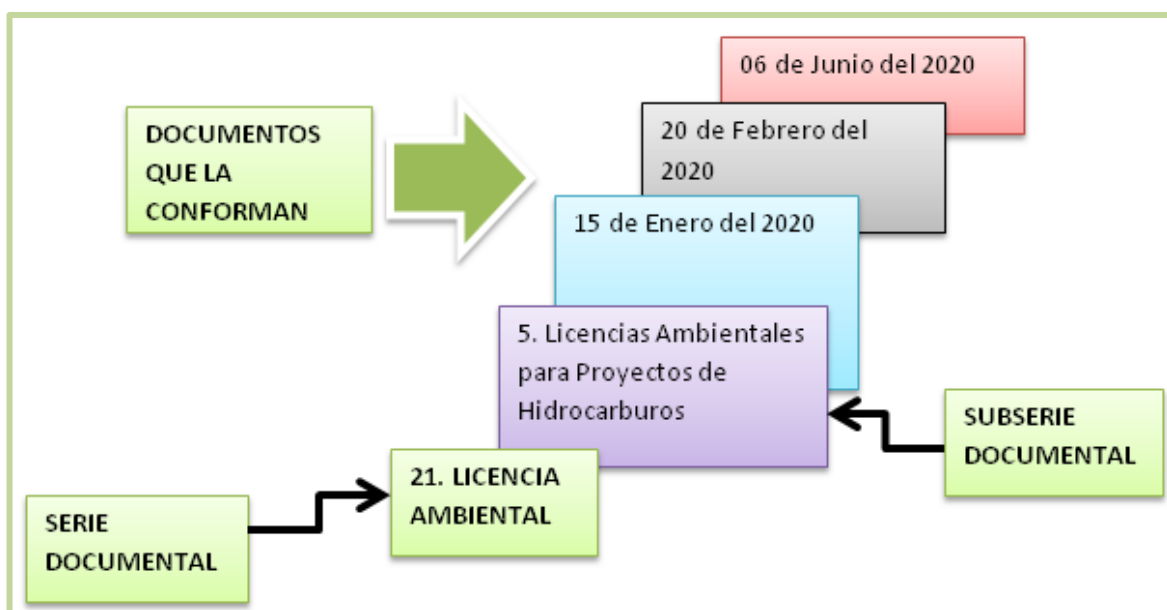
Fuente. Archivo de la ANLA 2022

3.1.2 Ordenación Documental

Una vez verificada la documentación física, la cual ya se encuentra separada por sector (infraestructura, hidrocarburo, energía y minería), según la TRD se procede a verificar la vigencia de la documentación física, luego se ordena de forma cronológica, teniendo en cuenta día, mes, año y horas (DD-MM-AAAA y HH:MM). Además de las fechas extremas de los expedientes, es decir, el primer documento al abrir la carpeta o el expediente, debe contener la fecha más antigua y el último documento de la carpeta o expediente debe tener la fecha más reciente.

Puede suceder que, una comunicación oficial aparezca con el mismo número de radicado dos o más veces y en la misma fecha, teniendo sellos y firmas diferentes de recepción, por lo que se debe incorporar al interior del expediente el total de documentos, teniendo en cuenta la fecha original en la que se generó la comunicación producida internamente y la fecha de radicación para las que son recibidas. Tal como se muestra en la siguiente figura 1.

Figura 1. Ordenación de expediente de VEDAS



Fuente. Elaboración propia 2022

De conformidad con el Artículo 1 del Acuerdo 02 de 2014 del AGN se señala como se deben ordenar los documentos que “se producen o reciben en desarrollo de un mismo trámite o actuación y se acumulan de manera natural reflejando el orden en que dicho trámite es


ejecutado, es la base de la organización archivística sobre la cual se establecen las series y subseries documentales que conforman un archivo.”¹⁶

Los documentos con tamaño menor a carta u oficio se adhieren en una hoja tamaño carta, se incorporarán al expediente de manera cronológica y en la hoja de control se hará registro por cada uno de ellos. Lo anterior con el fin de conformar expedientes completos.

A los documentos se les debe realizar el proceso de depuración. Es decir, retirar cualquier tipo de material abrasivo o adhesivo (grapapas, post-it, cintas, entre otros), si dentro de esta revisión se encuentra algún documento rasgado, deteriorado o en malas condiciones físicas, se debe realizar procesos de restauración de documentos.

Cuando ya se tiene la documentación identificada (serie y subserie), clasificada y ordenada, se procede a realizar la foliación, teniendo en cuenta que esta actividad se realiza para los documentos en físico (utilizar solo lápiz negro No. 2). El proceso comienza identificando la primera carpeta del expediente, iniciando en el folio número 1 y así sucesivamente hasta “n” cantidad de folios. Se realizará la marcación consecutiva de folios en la parte superior derecha en el sentido de lectura del documento, sin repetir ni omitir numeración, ver ilustración 23.

Ilustración 23. Foliación de expediente




Fuente. Archivo propio 2022

¹⁶ COLOMBIA, ARCHIVO GENERAL DE LA NACIÓN. Acuerdo 02 del 14 de marzo de 2014 “Por medio del cual se establecen los criterios básicos para creación, conformación, organización, control y consulta de los expedientes de archivo y se dictan otras disposiciones” Bogotá. 2014

Las carpetas deben estar conformadas en promedio por 200 folios por carpeta. Este proceso se realizó respetando el orden del trámite y los tipos documentales que conforman el expediente, el tomo debe contener de 200 a 250 folios máximo, es importante que cada tomo termine con una unidad documental completa, es decir que no se deben fraccionar los documentos ni sus anexos.

Hoja de Control en cumplimiento al Parágrafo del Artículo 12 del Acuerdo 002 de 2014, que indica: “La persona o dependencia responsable de gestionar el expediente durante su etapa de trámite, está obligada a elaborar la hoja de control por expediente”, de tal forma que en ella se registren uno a uno los documentos contenidos en las carpetas del expediente, con el diligenciamiento de las hojas de control en el aplicativo GDOCS, el cual es una herramienta que genera de manera automática un instrumento de registro y control de los tipos documentales que conforman el expediente, al diligenciar datos básicos como: usuario, fecha de elaboración, número de radicado, fecha de radicado, entidad o empresa remitente, tipo de soporte, folio inicial, folio final, total de folios y fecha de ingreso del documento.

	HOJA DE CONTROL										Versión:1		
											Fecha: 16/06/2015		
DEPENDENCIA PRODUCTORA	2. SUBDIRECCION DE EVALUACIÓN Y SEGUIMIENTO		SERIE DOCUMENTAL: 21 5 LICENCIAS AMBIENTALES PARA PROYECTOS DE HIDROCARBUROS								Fecha de Elaboración Hoja de Control: 16/03/2022		
NOMBRE DEL EXPEDIENTE	OLEODUCTO CASTILLA – APIAY II / SOLICITANTE ECOPETROL S.A. / ASOCIADO AL LAM2947/ HIDROCARBUROS / ENTREGADA CON RADICADO No. 2021019829-1-000 DEL 08/02/2021. TOMO 1		No. EXPEDIENTE	ATV001 5-00- 2020									
FECHA DE APERTURA DEL EXPEDIENTE	11/05/2004		No. CARPETA	5									
					ANEXOS DEL EXPEDIENTE								
No. De Radicado del Documento (cuando aplique)	Fecha del Documento	Nombre del Documento y Breve Descripción	Entidad o Empresa Remitente	TOMO	CD	DVD	USB	PLANOS	Folio Inicial	Folio Final	Total de folios	Fecha de Ingreso del Documento	
0517	11/05/2004	Resolución No 0517 del 11 de Mayo del 2004. "Por medio de la cual se otorga una Licencia Ambiental y se toman otras Determinaciones".	MINISTERIO DE AMBIENTE Y DESARROLLO SOSTENIBLE-MADS	0	0	0	0	0	1	32	32	16/03/2022	

4120-E1-122614	24/09/2010	Entrega Estudio de Impacto Ambiental del Oleoducto Castilla — Apiay II. Anexa CD	ECOPETROL S.A.	0	1	0	0	0	33	67	35	16/03/2022
4120-E1-131659	13/10/2010	Remisión Documento Solicitud Levantamiento Parcial de Especies con Veda para el Proyecto "Oleoducto Castilla — Apiay II".	ECOPETROL S.A.	0	0	0	0	0	68	87	20	16/03/2022
2100-3-136744	25/10/2010	Memorando Interno: Remisión Documento de Solicitud Levantamiento Parcial de Especies con Veda para el proyecto "Oleoducto Castilla — Apiay II".	MINISTERIO DE AMBIENTE Y DESARROLLO SOSTENIBLE-MADS	0	0	0	0	0	88	88	1	16/03/2022
2100-3-172826	30/12/2010	Memorando Interno: Remisión de Concepto Técnico Solicitud de Autorización para Levantamiento Temporal de Especies con Veda.	MINISTERIO DE AMBIENTE Y DESARROLLO SOSTENIBLE-MADS	0	0	0	0	0	89	94	6	16/03/2022
0162	04/02/2011	Resolución No 0162 del 04 de Febrero del 2011. "Por la cual se Efectúa un Levantamiento Temporal de Veda para las Especies Bromelias (Bromeliaceae) y Orquídeas (Orquidiaceae) y se toman otras determinaciones". Anexa Comunicaciones del	MINISTERIO DE AMBIENTE Y DESARROLLO SOSTENIBLE-MADS	0	0	0	0	0	95	104	10	16/03/2022

		Proceso de Notificación y Constancia Ejecutoria.										
0203	29/03/2012	Resolución No 0203 del 29 de Marzo del 2012. "Por la Cual se Aclara y Modifica la Resolución 517 del 11 de Mayo del 2004, y se Toman otras Determinaciones.	MINISTERIO DE AMBIENTE Y DESARROLLO SOSTENIBLE-MADS	0	0	0	0	0	105	142	38	16/03/2022
0079	20/05/2014	Concepto Técnico No 0079 del 20 de Mayo del 2014. "Seguimiento".	MINISTERIO DE AMBIENTE Y DESARROLLO SOSTENIBLE-MADS	0	0	0	0	0	143	145	3	16/03/2022
224	18/06/2014	Auto No 224 del 18 de Junio del 2014. "Por medio del cual se Realiza un control y Seguimiento Ambiental y se Toman otras Determinaciones".	MINISTERIO DE AMBIENTE Y DESARROLLO SOSTENIBLE-MADS	0	0	0	0	0	146	149	4	16/03/2022
4120-E1-31809	20/06/2014	Cumplimiento al Literal C) del Artículo Octavo de la Resolución No 203 de 29 de Marzo de 2012. Oleoducto Castilla - Apiay.	CENIT TRANSPORTE Y LOGÍSTICA DE HIDROCARBUROS S.A.S	0	0	0	0	0	150	150	1	16/03/2022
8210-E2-21079	24/06/2014	Notificación del Auto No 224 del 18 de Junio de 2014 y Notificación Personal.	MINISTERIO DE AMBIENTE Y DESARROLLO SOSTENIBLE-MADS	0	0	0	0	0	151	153	3	16/03/2022

4120-E1-23765	16/07/2014	Recurso de Reposición Contra el Auto No 224 de 18de Junio de 2014.	ECOPETROL S.A.	0	0	0	0	0	154	158	5	16/03 /2022
224	17/07/2014	Constancia Ejecutoria del Auto No 224 del 18 de Junio del 2014. Y Comunicación del mismo.	MINISTERIO DE AMBIENTE Y DESARROLLO SOSTENIBLE- MADS	0	0	0	0	0	159	160	2	16/03/2022
4120-E1-40951	28/11/2014	Solicitud de Cesión Total del Levantamiento Parcial y Temporal de Veda de 114 Individuos de Bromelias y 28 Individuos de Orquídeas, para el Proyecto Oleoducto Castilla.	ECOPETROL S.A.	0	0	0	0	0	161	206	46	16/03/2022
8210-3-44037	23/12/2014	Numeración Resolución.	MINISTERIO DE AMBIENTE Y DESARROLLO SOSTENIBLE- MADS	0	0	0	0	0	207	207	1	17/03/2022
2146	26/12/2014	Resolución No 2146 del 26 de Diciembre del 2014. "Por la cual se Autoriza la Cesión total de Derechos y Obligaciones de un Levantamiento de Veda Otorgado Mediante la Resolución No. 0162 del 04 de Febrero de 2011 y se toman otras Determinaciones". Anexa Comunicaciones de Proceso de Notificación y Constancia Ejecutoria.	MINISTERIO DE AMBIENTE Y DESARROLLO SOSTENIBLE- MADS	0	0	0	0	0	208	216	9	17/03/2022
16	06/02/2015	Auto No 16 del 06 de Febrero del 2015. "Por el cual se ordena la Incorporación de Información a un Expediente". Anexa Rad No B210-E2-3634, Comunicación del Auto.	MINISTERIO DE AMBIENTE Y DESARROLLO SOSTENIBLE- MADS	0	0	0	0	0	217	219	3	17/03/2022
4120-E1-4344	13/02/2015	Solicitud de Modificación de la Resolución No. 162 de 4 de Febrero de 2011.	CENIT TRANSPORTE Y LOGISTICA DE HIDROCARBUROS	0	0	0	0	0	220	220	1	17/03/2022
8210-E2-5411	20/02/2015	Comunicaciones del Proceso de Notificación. Resolución No 2146 del 26 de Diciembre del 2014.	MINISTERIO DE AMBIENTE Y DESARROLLO SOSTENIBLE- MADS	0	0	0	0	0	221	223	3	17/03/2022

4120-E1-6857	04/03/2015	Presentación de Información Complementaria a la Solicitud de Modificación de la Resolución No. 162 de 4 de Febrero de 2011. Anexa CD.	CENIT TRANSPORTE Y LOGISTICA DE HIDROCARBUROS	0	2	0	0	0	224	227	4	17/03/2022
0036	10/03/2015	Concepto Técnico No 0036 del 10 de Marzo del 2015. "Evaluación".	MINISTERIO DE AMBIENTE Y DESARROLLO SOSTENIBLE- MADS	0	0	0	0	0	228	240	13	17/03/2022


Luego de este proceso se pasa a la descripción documental, el inventario documental se realiza en la herramienta implementada por la ANLA y teniendo en cuenta el instructivo de inventarios documentales. Este instrumento archivístico lo genera automáticamente la herramienta GDOCS al diligenciar todos los campos solicitados por la misma, para el uso de este aplicativo se requiere de un usuario y contraseña, el cual lo asigna el administrador delegado del grupo de gestor documental de la entidad, los FUID se elaboran por cada uno de los diferentes sectores que conforman los expedientes de VEDAS, de esta manera se facilita el acceso a la información contenida en estas series de acuerdo con normatividad vigente y las políticas institucionales con miras a controlar el acceso de la información y se dejará en unidades de conservación documental la documentación intervenida.

A continuación, se muestra una imagen del inventario documental para identificar la información de cómo se debe registrar. Los expedientes de VEDAS al ser parte de la subdirección de Evaluación y Seguimiento se encuentran clasificados por cuatro sectores¹⁷:

- Minería: Se encarga de la evaluación de los estudios ambientales, Carbón, materiales de construcción y arcillas o minerales industriales no metálicos.
- Infraestructura: Realiza aprobación de licenciamiento de proyectos en el sector marítimo y portuario, también de ejecución de obras públicas. Proyectos de la red vial nacional referidos a la construcción de carreteras, Igualmente proyectos en la red fluvial nacional.
- Energía, Presas, Represas, Trasvases y Embalses: Revisa y aprueba las solicitudes de Licencias relacionadas con construcción y operación de centrales generadoras de energía eléctrica con capacidad instalada igual o superior a cien (100) MW.
- Hidrocarburos: realiza seguimiento a los proyectos que cuentan con instrumento de manejo y control, ya sea de proyectos de exploración, de desarrollo, ductos o de refinación. Igualmente, las actividades de exploración sísmica que requieran la construcción de vías para el tránsito vehicular y los desarrollos petroquímicos que formen parte de un complejo de refinación.

¹⁷ AUTORIDAD NACIONAL DE LICENCIAS AMBIENTALES-ANLA. Página web de Licencias Ambientales. 2022.
<https://www.anla.gov.co/>

Inventario Documental Licencias Ambientales para Proyectos de Minería:

	FORMATO ÚNICO DE INVENTARIO DOCUMENTAL										Fecha:	28-10-2020
											Versión:	3
											Código:	GD-FO-11
											Página 1 de 1	

ENTIDAD REMITENTE: ENTIDAD PRODUCTORA: UNIDAD ADMINISTRATIVA OFICINA PRODUCTORA

OBJETO:

AUTORIDAD NACIONAL DE LICENCIAS AMBIENTALES AUTORIDAD NACIONAL DE LICENCIAS

AMBIENTALES DIRECCIÓN

SUBDIRECCIÓN DE EVALUACIÓN Y SEGUIMIENTO INVENTARIO EXPEDIENTES VEDAS SECTOR MINERÍA

REGISTRO DE ENTRADA		
AÑO	MES	DÍA

2021	8	11
------	---	----

No. Orden	CÓDIGO			NOMBRE DE LA SERIE SUBSERIE O EXPEDIENTE	FECHAS EXTREMAS		UNIDAD DE CONSERVACIÓN		TOMO	DESCRIPCIÓN DEL ANEXO					VERIFICACIÓN CONTENIDO DE CD/DVD/USB/DISCODURO		FOLIOS	CONTENIDO	UBICACIÓN TOPOGRÁFICA		
	D	S	SB		Inicial	Final	Caja	Carpeta		CD	USB	DISCO DURO	TOMO	PLANO	Con Información	Sin Información			Archivador	Módulo	Gaveta
1	2.	21	7	ATV0487-00-2020 - EXPLOTACIÓN DE LA MINA LA JAGUA. / ASOCIADO AL LAM 1203 / MINERÍA / CARBONES DE LA JAGUA S.A./ ENTREGADA CON RADICADO N°2020134914-1-000 DEL 19/08/2020.	14/10/2016	5/09/2019	1	1	1 DE 1	2	0	0	0	0	X		239	Documentos que hacen parte de la solicitud de levantamiento de veda, asociados al LAM1203.	5	15	2
2	2.	21	7	ATV0550-00-2020 - EXPLOTACIÓN SUBTERRÁNEA DE CARBÓN MINA LA LUNA / ASOCIADO AL LAV002-00-2017 / MINERÍA / LA LUNA MINING LIMITED SUCURSAL COLOMBIA / ENTREGADA CON RADICADO N° 2020134914-1-000 DEL 19/08/2020.	22/12/2016	4/12/2018	1	2	1 DE 1	1	0	0	0	0	X		96	Documentos que hacen parte de la solicitud de levantamiento de veda, asociados al LAV0002-00- 2017.	5	15	2
3	2.	21	7	ATV0619-00-2020 - EXPLOTACIÓN INTEGRAL DE CARBÓN DEL FLANCO OCCIDENTAL DEL SINCLINAL DE LA JAGUA DE IBIRICÓ EN EL DEPTO DEL CESAR. REHABILITACION DE LA VIA JAGUA DE IBIRICO - BOQUERON/ ASOCIADO AL LAM 1203 / MINERÍA / CARBONES DE LA JAGUA S.A./ ENTREGADA CON RADICADO N°2020134914-1-000 DEL 19/08/2020.	31/05/2017	8/02/2018	1	3	1 DE 2	4	0	0	0	0	X		209	Documentos que hacen parte de la solicitud de levantamiento de veda, asociados al LAM1203	5	15	2
4	2.	21	7	ATV0619-00-2020 - EXPLOTACIÓN INTEGRAL DE CARBÓN DEL FLANCO OCCIDENTAL DEL SINCLINAL DE LA JAGUA DE IBIRICÓ EN EL DEPTO DEL CESAR. REHABILITACION DE LA VIA JAGUA DE IBIRICO - BOQUERON/ ASOCIADO AL LAM 1203 / MINERÍA / CARBONES DE LA JAGUA S.A./ ENTREGADA CON RADICADO N°2020134914-1-000 DEL 19/08/2020.	26/04/2019	15/07/2019	1	4	2 DE 2	3	0	0	0	0	X		85	Documentos que hacen parte de la solicitud de levantamiento de veda, asociados al LAM1203	5	15	2
5	2.	21	7	ATV0629-00-2020 - EXPLORACIÓN TÉCNICA DE UN YACIMIENTO DE NIQUEL Y OTROS CONCESIBLES EN UN ÁREA OBJETO DE INTERÉS ESPECÍFICO PARA 4113 / ASOCIADO AL LAM 1459 / MINERÍA / CERRO MATOSO S.A. / ENTREGADA CON RADICADO N° 2020134914-1-000 DEL 19/08/2020.	18/07/2017	21/06/2018	1	5	1 DE 1	4	0	0	0	0	X		98	Documentos que hacen parte de la solicitud de levantamiento de veda, asociados al LAM1459.	5	15	2

5	2.	21	7	ATV0629-00-2020 - EXPLORACIÓN TÉCNICA DE UN YACIMIENTO DE NIQUEL Y OTROS CONCESESIBLES EN UN ÁREA OBJETO DE INTERÉS ESPECÍFICO PARA 4113 / ASOCIADO AL LAM 1459 / MINERÍA / CERRO MATOSO S.A. / ENTREGADA CON RADICADO N° 2020134914-1-000 DEL 19/08/2020.	18/07/2017	21/06/2018	1	5	¹ DE 1	4	0	0	0	0	0	X	98	Documentos que hacen parte de la solicitud de levantamiento de veda, asociados al LAM1459.	5	15	2
6	2.	21	7	ATV1102-00-2020 - LEVANTAMIENTO DE LA RESTRICCIÓN DE LA ESPECIE PRIORITA COPAIFERA - 231,6 HA. EXPLOTACIÓN AURÍFERA EN LA CUENCA DEL RÍO NECHI / ASOCIADO AL LAM0806 / MINERÍA / MINEROS S. A. / ENTREGADA CON RADICADO No. 2020026126-1-000.	5/02/2018	5/02/2018	1	6	¹ DE 3	1	0	0	0	9	X	79	Documentos que hacen parte de la solicitud de levantamiento de veda, asociados al LAM0806.	5	15	2	
7	2.	21	7	ATV1102-00-2020 - LEVANTAMIENTO DE LA RESTRICCIÓN DE LA ESPECIE PRIORITA COPAIFERA - 231,6 HA. EXPLOTACIÓN AURÍFERA EN LA CUENCA DEL RÍO NECHI / ASOCIADO AL LAM0806 / MINERÍA / MINEROS S. A. / ENTREGADA CON RADICADO No. 2020026126-1-000.	10/04/2018	19/06/2019	1	7	² DE 3	6	0	0	0	0	X	215	Documentos que hacen parte de la solicitud de levantamiento de veda, asociados al LAM0806.	5	15	2	

8	2.	21	7	ATV1102-00-2020 - LEVANTAMIENTO DE LA RESTRICCIÓN DE LA ESPECIE PRIORITA COPAIFERA - 231,6 HA. EXPLOTACIÓN AURÍFERA EN LA CUENCA DEL RÍO NECHI / ASOCIADO AL LAM0806 / MINERÍA / MINEROS S. A. / ENTREGADA CON RADICADO No. 2020026126-1-000.	5/07/2019	13/02/2020	1	8	³ DE 3	2	1	0	0	0	X	145	Documentos que hacen parte de la solicitud de levantamiento de veda, asociados al LAM0806.	5	15	2
9	2.	21	7	ATV0203-00-2020 - PROYECTO MINERÍA DE ORO A CIELO ABIERTO / SOCIEDAD GRAMALOTE COLOMBIA LIMITED. / ASOCIADO AL LAV0018-00-2015 / MINERÍA / ENTREGADA CON RADICADO N° 2020134914-1-000 DEL 19/08/2020.	28/12/2012	20/03/2018	2	9	¹ DE 1	1	0	0	0	0	X	203	Documentos que hacen parte de la solicitud de levantamiento de veda, asociados al LAV0018-00-2015.	5	15	2

Elaborado por Entregado por

Cargo Cargo

Firma

Lugar y fecha

Firma

Lugar y fecha


Recibido por Recibido por

Cargo Cargo

Firma Firma

Lugar y fecha Lugar y fecha

Inventario Documental Licencias Ambientales para Proyectos de Infraestructura

 AUTORIDAD NACIONAL DE LICENCIAS AMBIENTALES	FORMATO ÚNICO DE INVENTARIO DOCUMENTAL										Fecha:	28-10-2020
											Versión:	3
											Código:	GD-FO-11
											Página 1 de 1	

ENTIDAD REMITENTE:

ENTIDAD PRODUCTORA: UNIDAD ADMINISTRATIVA: OFICINA PRODUCTORA: OBJETO:
 AUTORIDAD NACIONAL DE LICENCIAS AMBIENTALES

AUTORIDAD NACIONAL DE LICENCIAS AMBIENTALES. DIRECCIÓN

SUBDIRECCIÓN DE EVALUACIÓN Y SEGUIMIENTO INVENTARIO EXPEDIENTES VEDAS

SECTOR INFRAESTRUCTURA

REGISTRO DE ENTRADA		
AÑO	MES	DÍA

2022	1	12
------	---	----

No. Orden	CÓDIGO			NOMBRE DE LA SERIE SUBSERIE O EXPEDIENTE	FECHAS EXTREMAS		UNIDAD DE CONSERVACIÓN		TOMO	DESCRIPCIÓN DEL ANEXO					VERIFICACIÓN CONTENIDO DE CD/DVD/USB/DISCODURO		FOLIOS	CONTENIDO	UBICACIÓN TOPOGRÁFICA		
	D	S	SB		Inicial	Final	Caja	Carpeta		CD	USB	DISCODURO	TOMO	PLANO	Con Información	Sin Información			Archivador	Módulo	Gaveta
1	2.	21	6	ATV1103-00-2020 - CONSTRUCCIÓN DE LA SEGUNDA CALZADA TUNEL - SAN JERÓNIMO UF 1 Y 3. / ASOCIADO AL LAV0066-00-2016 / INFRAESTRUCTURA / DESARROLLO VIAL AL MAR S.A.S	23/11/2017	21/02/2020	1	1	1 DE 1	8	0	0	0	0	X		100	Documentos que hacen parte de la solicitud de levantamiento de veda, asociados al LAV0066-00-2016.	5	14	2
2	2.	21	6	ATV1104-00-2020 - CONSTRUCCIÓN DE LA UNIDAD FUNCIONAL 2 - SUBSECTOR 2 - VARIANTE CAUCASIA, DEPARTAMENTO DE ANTIOQUIA./ ASOCIADO AL LAV0095-00-2015 / INFRAESTRUCTURA / CONCESIÓN AUTOPISTA DEL NORDESTE S.A.S.	16/12/2016	21/02/2020	1	2	1 DE 1	3	0	0	0	0	X		147	Documentos que hacen parte de la solicitud de levantamiento de veda, asociados al LAV0095-00-2015.	5	14	2
3	2.	21	6	ATV1105-00-2020 - AUTOPISTA CONEXIÓN UNIDAD FUNCIONAL 1 CONSTRUCCIÓN TRAMO REMEDIOS Y ZARAGOZA. / ASOCIADO AL LAV0109-00-2015 / INFRAESTRUCTURA / CONCESION AUTOPISTA DEL NORDESTE S.A.S.	22/09/2017	21/02/2020	1	3	1 DE 1	2	0	0	0	0	X		47	Documentos que hacen parte de la solicitud de levantamiento de veda, asociados al LAV0109-00-2015.	5	14	2
4	2.	21	6	ATV1106-00-2020 - CONSTRUCCIÓN DE LA SEGUNDA CALZADA TUNEL - SAN JERÓNIMO UF 1 Y 3. AUTOPISTA AL MAR 1. / ASOCIADO AL LAV0066-00-2016 / INFRAESTRUCTURA / DESARROLLO VIAL AL MAR S.A.S	19/06/2016	21/02/2020	1	4	1 DE 1	8	0	0	0	0	X		101	Documentos que hacen parte de la solicitud de levantamiento de veda, asociados al LAV0066-00-2016.	5	14	2

5	2.	21	6	ATV1107-00-2020 - CONSTRUCCIÓN DE LA VIA ENTRE SAN JERÓNIMO – SANTA FE DE ANTIOQUIA UF 2.1 DEL PROYECTO AUTOPISTA AL MAR 1 / ASOCIADO AL LAV0001-00-2017 / INFRAESTRUCTURA /DESARROLLO VIAL AL MAR S.A.S.	15/02/2018	21/02/2020	1	5	1 DE 1	6	0	0	0	0	0	X	109	Documentos que hacen parte de la solicitud de levantamiento de veda, asociados al LAV0001-00-2017.	5	14	2
6	2.	21	6	ATV1108-00-2020 - CONSTRUCCIÓN DE LA SEGUNDA CALZADA SAN JERÓNIMO – SANTA FE UF 2.1 AUTOPISTA AL MAR 1. / ASOCIADO AL LAV0001-00-2017 / INFRAESTRUCTURA / DESARROLLO VIAL AL MAR S.A.S	14/03/2018	21/02/2020	1	6	1 DE 1	6	0	0	0	0	0	X	121	Documentos que hacen parte de la solicitud de levantamiento de veda, asociados al LAV0001-00-2017.	5	14	2
7	2.	21	6	ATV1112-00-2020 - PROYECTO VIAL AUTOPISTA CONEXION PACIFICO 1. / ASOCIADO AL LAV0071-00-2015 / INFRAESTRUCTURA / CONCESIONARIA VIAL DEL PACIFICO S.A.S.	18/05/2018	10/02/2020	1	7	1 DE 1	2	0	0	0	0	X	57	Documentos que hacen parte de la solicitud de levantamiento de veda, asociados al LAV0071-00-2015.	5	14	2	
8	2.	21	6	ATV1113-00-2020 - PROYECTO AUTOPISTA CONEXIÓN PACÍFICO 1. / ASOCIADO AL LAV0071-00-2015 / INFRAESTRUCTURA / CONCESIONARIA VIAL DEL PACIFICO S.A.S	29/06/2017	10/02/2020	1	8	1 DE 1	3	0	0	0	0	X	80	Documentos que hacen parte de la solicitud de levantamiento de veda, asociados al LAV0071-00-2015.	5	14	2	

9	2.	21	6	ATV1114-00-2020 - CONSTRUCCIÓN VARIANTE LA PINTADA - AUTOPISTA CONEXIÓN PACÍFICO 2. AUTOPISTAS PARA LA PROSPERIDAD. / ASOCIADO AL LAV0083-00-2015 / INFRAESTRUCTURA / CONCESIÓN LA PINTADA S.A.S	23/12/2015	10/02/2020	1	9	1 DE 1	3	0	0	0	13	X	211	Documentos que hacen parte de la solicitud de levantamiento de veda, asociados al LAV0083-00-2015.	5	14	2	
10	2.	21	6	ATV1116-00-2020 - PROYECTO AUTOPISTA CONEXIÓN PACÍFICO 1. / ASOCIADO AL LAV0071-00-2015 / INFRAESTRUCTURA /CONCESIONARIA VIAL DEL PACIFICO S.A.S	15/08/2015	11/02/2020	1	10	1 DE 1	4	0	0	0	13	X	205	Documentos que hacen parte de la solicitud de levantamiento de veda, asociados al LAV0071-00-2015.	5	14	2	
11	2.	21	6	ATV1118-00-2020 - CONSTRUCCIÓN VARIANTE LA PINTADA - AUTOPISTA CONEXIÓN PACÍFICO 2. AUTOPISTAS PARA LA PROSPERIDAD. / ASOCIADO AL LAV0083-00-2015 / INFRAESTRUCTURA / CONCESIÓN LA PINTADA S.A.S	14/10/2016	11/02/2020	1	11	1 DE 1	7	0	0	0	1	X	147	Documentos que hacen parte de la solicitud de levantamiento de veda, asociados al LAV0083-00-2015.	5	14	2	
12	2.	21	6	ATV1119-00-2020 - CONSTRUCCIÓN DE LAS UNIDADES FUNCIONALES UF1 Y UF2 VIA REMEDIOS - ALTO DE DOLORES, DEPARTAMENTO DE ANTIOQUIA - ANI 4G / ASOCIADO AL LAV0017-00-2018 / INFRAESTRUCTURA / AUTOPISTA RÍO MAGDALENA S.A.S.	22/12/2015	19/02/2020	2	12	1 DE 1	1	1	0	0	0	0	X	273	Documentos que hacen parte de la solicitud de levantamiento de veda, asociados al LAV0017-00-2016.	5	14	2
13	2.	21	6	ATV1122-00-2020 - AUTOPISTA RÍO MAGDALENA 2 - VARIANTE PUERTO BERRIO. / ASOCIADO AL LAV0102- 00-2015 / INFRAESTRUCTURA / AUTOPISTA RÍO MAGDALENA S.A.S.	23/12/2015	17/02/2020	2	13	1 DE 1	3	0	0	0	0	X	301	Documentos que hacen parte de la solicitud de levantamiento de veda, asociados al LAV0102-00-2015.	5	14	2	

14	2.	21	6	ATV1125-00-2020 - DOBLE CALZADA DEL CORREDOR VIAL PRADERA (CRUCE DEL RÍO MEDELLÍN)- PORCESITO (RUTA 62 DE LA RED VIAL NACIONAL)- ANTIOQUIA. / ASOCIADO AL LAV0014-00-2018 / INFRAESTRUCTURA / CONCESIÓN VÍAS DEL NUS S.A.S.	9/08/2018	9/03/2020	2	14	1 DE 1	2	0	0	0	0	0	X	91	Documentos que hacen parte de la solicitud de levantamiento de veda, asociados al LAV0014-00-2018.	5	14	2
15	2.	21	6	ATV0151-00-2020 - PROYECTO VIAL TRANSVERSAL DE LAS AMÉRICAS — SECTOR 1— VARIANTE MELLITOS A PARTIR DEL KM16+560.51 AL KM 25+117.26/ ASOCIADO AL LAV0054-00-14 / INFRAESTRUCTURA / VÍAS DE LAS AMERICAS S.A.S. / ENTREGADA CON RADICADO N° 2020134914-1-000 DEL 19/08/2020.	21/05/2014	13/03/2017	2	15	1 DE 2	1	1	0	0	0	0	X	256	Documentos que hacen parte de la solicitud de levantamiento de veda, asociados al LAV0054-00-14.	5	14	2
16	2.	21	6	ATV0151-00-2020 - PROYECTO VIAL TRANSVERSAL DE LAS AMÉRICAS — SECTOR 1— VARIANTE MELLITOS A PARTIR DEL KM16+560.51 AL KM 25+117.26/ ASOCIADO AL LAV0054-00-14 /INFRAESTRUCTURA /VÍAS DE LAS AMERICAS S.A.S./ ENTREGADA CON RADICADO N° 2020134914-1-000 DEL 19/08/2020.	17/05/2017	30/07/2021	2	16	2 DE 2	3	0	0	0	0	X	110	Documentos que hacen parte de la solicitud de levantamiento de veda, asociados al LAV0054-00-14.	5	14	2	
17	2.	21	6	ATV0250-00-2020 - PROYECTO *AUTOPISTAS PARA LA PROSPERIDAD* - UNIDAD FUNCIONAL 2 (UF2) VARIANTE TESALIA/ASOCIADO AL LAV0091-00-2015 /INFRAESTRUCTURA /CONCESIÓN PACÍFICO TRES./ ENTREGADA CON RADICADO N° 2020134914-1-000 DEL 19/08/2020.	24/06/2015	18/03/2019	2	17	1 DE 1	1	0	0	0	0	2	X	251	Documentos que hacen parte de la solicitud de levantamiento de veda, asociados al LAV0091-00-2015 .	5	14	2
18	2.	21	6	ATV0148-00-2020 - PROYECTO VIAL TRANSVERSAL DE LAS AMÉRICAS - SECTOR 1 SUBTRAMO TURBO (K2+600)- APARTADÓ (K27+700), A EXCEPCIÓN DEL PASO URBANO POR CURRULAO (K14+400)/ ASOCIADO AL LAM6297/INFRAESTRUCTURA / VÍAS DE LAS AMERICAS S.A.S. / ENTREGADA CON RADICADO N° 2020134914-1-000 DEL 19/08/2020.	13/05/2014	19/04/2016	3	18	1 DE 2	6	0	0	0	0	X	235	Documentos que hacen parte de la solicitud de levantamiento de veda, asociados al LAM6297.	5	14	2	

19	2.	21	6	ATV0148-00-2020 - PROYECTO VIAL TRANSVERSAL DE LAS AMÉRICAS - SECTOR 1 SUBTRAMO TURBO (K2+600)- APARTADÓ (K27+700), A EXCEPCIÓN DEL PASO URBANO POR CURRULAO (K14+400)/ ASOCIADO AL LAM6297/INFRAESTRUCTURA/ VÍAS DE LAS AMERICAS S.A.S./ ENTREGADA CON RADICADO N° 2020134914-1-000 DEL 19/08/2020.	24/04/2016	28/03/2019	3	19	2 DE 2	5	0	0	0	0	X	161	Documentos que hacen parte de la solicitud de levantamiento de veda, asociados al LAM6297.	5	14	2	
20	2.	21	6	ATV0161-00-2020 - PROYECTO VIAL TRANSVERSAL DE LAS AMÉRICAS SECTOR UNO/ ASOCIADO AL LAM6626- 00/INFRAESTRUCTURA/ VÍAS DE LAS AMERICAS S.A.S. / ENTREGADA CON RADICADO N° 2020134914-1-000 DEL 19/08/2020.	15/07/2014	30/07/2021	3	20	1 DE 1	1	6	0	0	0	1	X	263	Documentos que hacen parte de la solicitud de levantamiento de veda, asociados al LAM6626-00.	5	14	2

21	2.	21	6	ATV0157-00-2020 - CONSTRUCCIÓN DEL SUBTRAMO CANTAGALLO — SAN PABLO (K0+00 AL K8+857.4) / ASOCIADO AL LAV0059-14/INFRAESTRUCTURA/VIAS DE LAS AMERICAS S.A.S. / ENTREGADA CON RADICADO N° 2020134914-1-000 DEL 19/08/2020.	30/05/2014	30/07/2021	3	21	1 DE 1	1	0	0	0	0	0	X		127	Documentos que hacen parte de la solicitud de levantamiento de veda, asociados al LAV0059-14.	5	14	2
22	2.	21	6	ATV0262-00-2020 - CONSTRUCCIÓN DEL PUENTE SOBRE EL RÍO CIMITARRA Y SUS ACCESOS/ASOCIADO AL LAM6841-00/ INFRAESTRUCTURA/VIAS DE LAS AMERICAS S.A.S. / ENTREGADA CON RADICADO N° 2020134914-1-000 DEL 19/08/2020.	17/07/2015	30/07/2021	3	22	1 DE 1	3	1	0	0	0	2	X		88	Documentos que hacen parte de la solicitud de levantamiento de veda, asociados al LAM6841-00.	5	14	2
23	2.	21	6	ATV0905-00-2020 - SENDERO DE LOS CERROS ORIENTALES DE BOGOTÁ - SENDERO DE LAS MARIPOSAS/ASOCIADO AL LAV0067-00-2018/ INFRAESTRUCTURA /SECRETARIA DISTRITAL DE AMBIENTE-SDA 6. / ENTREGADA CON RADICADO N° 2020134914-1-000 DEL 19/08/2020.	7/07/2017	12/11/2019	3	23	1 DE 1	8	1	0	0	0	0	X		200	Documentos que hacen parte de la solicitud de levantamiento de veda, asociados al LAV0067-00-2018	5	14	2
24	2.	21	6	ATV0058-00-2020 - RUTA DEL SOL - SECTOR 2- CONSTRUCCIÓN DE LOS TRAMOS VIALES 2, 3, 4 Y 7./ ASOCIADO AL LAM5671/INFRAESTRUCTURA/CONCESIONARIA RUTA DEL SOL S.A.S/ ENTREGADA CON RADICADO N° 2020134914-1-000 DEL 19/08/2020.	8/05/2012	20/06/2016	4	24	1 DE 2	5	0	0	0	0	1	X		248	Documentos que hacen parte de la solicitud de levantamiento de veda, asociados al LAM5671	5	14	2
25	2.	21	6	ATV0058-00-2020 - RUTA DEL SOL - SECTOR 2- CONSTRUCCIÓN DE LOS TRAMOS VIALES 2, 3, 4 Y 7./ ASOCIADO AL LAM5671/ INFRAESTRUCTURA/CONCESIONARIA RUTA DEL SOL S.A.S / ENTREGADA CON RADICADO N° 2020134914-1- 000 DEL 19/08/2020.	18/07/2016	23/08/2018	4	25	2 DE 2	3	0	0	0	0	0	X		244	Documentos que hacen parte de la solicitud de levantamiento de veda, asociados al LAM5671	5	14	2
26	2.	21	6	ATV0631-00-2020 - UNIDAD FUNCIONAL DOS VARIANTE TESALIA, SECTOR 1 Y 3./ ASOCIADO AL LAV0091-00- 2015/ INFRAESTRUCTURA/CONCESIÓN PACÍFICO TRES S.A.S. / ENTREGADA CON RADICADO N° 2020134914-1- 000 DEL 19/08/2020.	25/07/2017	28/06/2018	4	26	1 DE 1	4	0	0	0	0	0	X		85	Documentos que hacen parte de la solicitud de levantamiento de veda, asociados al LAV0091-00-2015	5	14	2
27	2.	21	6	ATV0611-00-2020 - PROYECTO VIAL RUMICHACA - PASTO, TRAMO SAN JUAN - PEDREGAL, UNIDAD FUNCIONAL 1.3, 2 Y 3./ ASOCIADO AL LAV0030-00-2018/ INFRAESTRUCTURA/CONCESIONARIA VIAL UNIÓN DEL SUR S.A.S./ ENTREGADA CON RADICADO N° 2020134914-1-000 DEL 19/08/2020.	30/05/2017	30/09/2019	4	27	1 DE 1	8	0	0	0	0	0	X		142	Documentos que hacen parte de la solicitud de levantamiento de veda, asociados al LAV0030-00-2018	5	14	2
28	2.	21	6	ATV0435-00-2020 - CONSTRUCCIÓN DE LA SEGUNDA CALZADA UNIDAD FUNCIONAL 1, NEIVA - CAMPOALEGRE./ ASOCIADO AL LAV0081-00-2017 /INFRAESTRUCTURA /ALIADAS PARA EL PROGRESO S.A.S./ ENTREGADA CON RADICADO N° 2020134914-1- 000 DEL 19/08/2020.	8/07/2016	19/10/2018	4	28	1 DE 1	1	0	0	0	0	0	X		62	Documentos que hacen parte de la solicitud de levantamiento de veda, asociados al LAV0081-00-2017	5	14	2

29	2.	21	6	ATV0667-00-2020 - SOLICITUD LEVANTAMIENTO DE VEDA UNIDAD FUNCIONAL 1.SECTOR REMEDIOS Y ZARAGOZA/ ASOCIADO AL LAV00109-00-2015/ INFRAESTRUCTURA / AUTOPISTAS DEL NORDESTE S.A.S. / ENTREGADA CON RADICADO N° 2021019838-1-000 DEL 08/02/2021.	19/09/2017	27/04/2020	4	29	1 DE 1	6	0	0	0	0	0	X		116	Documentos que hacen parte de la solicitud de levantamiento de veda, asociados al LAV0109-00-2015.	5	14	2
30	2.	21	6	ATV0091-00-2020 - SEGUNDA CALZADA CARRETERA GIRARDOT - IBAGUE - CAJAMARCA, TRAMO COMBEIMA - BOQUERÓN (11,14 KM). UF1 TRAMO 1./ASOCIADO AL LAV0084-00-2015/ INFRAESTRUCTURA /CONCESIONARIA SAN RAFAEL S.A. / ENTREGADA CON RADICADO N° 2021019838-1-000 DEL 08/02/2021.	14/08/2013	3/05/2016	5	30	1 DE 2	3	0	0	0	0	0	X		217	Documentos que hacen parte de la solicitud de levantamiento de veda, asociados al LAV0084-00-2015.	5	14	2
31	2.	21	6	ATV0091-00-2020 - SEGUNDA CALZADA CARRETERA GIRARDOT - IBAGUE - CAJAMARCA, TRAMO COMBEIMA - BOQUERÓN (11,14 KM). UF1 TRAMO 1./ASOCIADO AL LAV0084-00-2015/ INFRAESTRUCTURA /CONCESIONARIA SAN RAFAEL S.A./ ENTREGADA CON RADICADO N° 2021019838-1-000 DEL 08/02/2021.	12/05/2016	9/09/2019	5	31	2 DE 2	1 2	0	0	0	0	0	X		139	Documentos que hacen parte de la solicitud de levantamiento de veda, asociados al LAV0084-00-2015.	5	14	2
32	2.	21	6	ATV0053-00-2020 - PROYECTO RUTA DEL SOL- SECTOR 3 – TRAMO 2 (ENTRE CUATRO VIENTOS – BOSCONIA), / ASOCIADO AL LAM5743 /INFRAESTRUCTURA / YUMA CONCESIONARIA S.A. / ENTREGADA CON RADICADO N° 2021019838-1-000 DEL 08/02/2021.	15/05/2012	24/03/2015	5	32	1 DE 2	5	0	0	0	0	1	X		222	Documentos que hacen parte de la solicitud de levantamiento de veda, asociados al LAM5743.	5	14	2
33	2.	21	6	ATV0053-00-2020 - PROYECTO RUTA DEL SOL- SECTOR 3 – TRAMO 2 (ENTRE CUATRO VIENTOS – BOSCONIA), / ASOCIADO AL LAM5743 /INFRAESTRUCTURA / YUMA CONCESIONARIA S.A. / ENTREGADA CON RADICADO N° 2021019838-1-000 DEL 08/02/2021.	15/07/2015	30/07/2021	5	33	2 DE 2	4	0	0	0	0	0	X		76	Documentos que hacen parte de la solicitud de levantamiento de veda, asociados al LAM5743.	5	14	2
34	2.	21	6	ATV0049-00-2020 - CONSTRUCCIÓN DEL PASO VIAL POR EL CASCO URBANO DEL MUNICIPIO DE AGUACHICA, DEPARTAMENTO DEL CESAR, ENTRE EL PR 63+550 Y EL PR 69+100, EL CUAL HACE PARTE DEL SECTOR 2: PUERTO SALGAR – SAN ROQUE, DE LA ETAPA 1 DEL "PROYECTO VIAL RUTA DEL SOL" ASOCIADO AL LAM5718 /INFRAESTRUCTURA / AGENCIA NACIONAL DE INFRAESTRUCTURA-ANI/ ENTREGADA CON RADICADO No 2020157279-1-000 DEL 16/09/2020.	16/05/2012	10/02/2020	5	34	1 DE 1	6	0	0	0	0	0	X		304	Documentos que hacen parte de la solicitud de levantamiento de veda, asociados al LAM5718.	5	14	2
35	2.	21	6	ATV0042-00-2020 - CONSTRUCCIÓN Y OPERACIÓN DE LA VARIANTE SAN MARTÍN / ASOCIADO AL LAM5684 /INFRAESTRUCTURA / AGENCIA NACIONAL DE INFRAESTRUCTURA-ANI/ ENTREGADA CON RADICADO No 2020157279-1-000 DEL 16/09/2020.	30/07/2012	10/02/2020	6	35	1 DE 1	4	0	0	0	0	0	X		280	Documentos que hacen parte de la solicitud de levantamiento de veda, asociados al LAM5684.	5	14	2
36	2.	21	6	ATV0052-00-2020 - RUTA DEL SOL SECTOR 3 TRAMOS 5, 6, 7, CARMEN DE BOLÍVAR- BOSCONIA./ ASOCIADO AL LAM5762/INFRAESTRUCTURA / YUMA CONCESIONARIA S.A. / ENTREGADA CON RADICADO N° 2020157279-1-000 DEL 16/09/2020.	10/04/2012	14/06/2019	6	36	1 DE 1	1 1	0	0	0	0	0	X		191	Documentos que hacen parte de la solicitud de levantamiento de veda, asociados al LAM5762	5	14	2

37	2.	21	6	ATV0050-00-2020 - CONSTRUCCIÓN DE LA VARIANTE MÓRRISON, EN JURISDICCIÓN DEL MUNICIPIO DE RÍO DE ORO, EN EL DEPARTAMENTO DEL CESAR, EL CUAL HACE PARTE DEL SECTOR 2: PUERTO SALGAR – SAN ROQUE DE LA ETAPA 1 "PROYECTO VIAL RUTA DEL SOL"/ ASOCIADO AL LAM5681 /INFRAESTRUCTURA / CONCESIONARIA RUTA DEL SOL./ ENTREGADA CON RADICADO No 2020157279-1-000 DEL 16/09/2020.	9/03/2012	16/02/2017	6	37	1 DE 1	7	0	0	0	0	0	X	235	Documentos que hacen parte de la solicitud de levantamiento de veda, asociados al LAM568.	5	14	2
38	2.	21	6	ATV0147-00-2020 - CONEXIÓN MAGANGUÉ - YATI - LA BODEGA/ ASOCIADO AL LAV0041-14/INFRAESTRUCTURA / CONSORCIO NACIONAL YATI/ ENTREGADA CON RADICADO No 2020157279-1-000 DEL 16/09/2020.	8/05/2014	21/10/2019	6	38	1 DE 1	9	0	0	0	0	0	X	182	Documentos que hacen parte de la solicitud de levantamiento de veda, asociados al LAV0041-14	5	14	2
39	2.	21	6	ATV0121-00-2020 - VARIANTE EL BAJO (PR0+000 - P03+007). VARIANTE LA GLORIA (PR0+000 - PR1+645). VARIANTE PUEBLO NUEVO (PR0+000- PR4+200)/ ASOCIADO AL LAV0013-14 /INFRAESTRUCTURA / YUMA CONCESIONARIA S.A./ ENTREGADA CON RADICADO No 2020157279-1-000 DEL 16/09/2020.	4/02/2014	23/01/2019	6	39	1 DE 1	7	0	0	0	0	0	X	149	Documentos que hacen parte de la solicitud de levantamiento de veda, asociados al LAV0013-14.	5	14	2
40	2.	21	6	ATV0442-00-2020 - CONSTRUCCIÓN, MEJORAMIENTO, OPERACIÓN Y MANTENIMIENTO DEL SISTEMA VIAL PARA LA CONEXIÓN DE LOS DEPARTAMENTOS DE ANTIOQUIA – BOLÍVAR, UNIDAD FUNCIONAL 3.5, VARIANTE CERETÉ (PR00+000 AL PR5+600)/ ASOCIADO AL LAV0056-00 -2016/INFRAESTRUCTURA /CONCESIÓN RUTA AL MAR S.A.S./ENTREGADA CON RADICADO No 2021019829-1-000 DEL 2/8/2021.	14/07/2016	20/12/2019	6	40	1 DE 1	6	0	0	0	0	2	X	127	Documentos que hacen parte de la solicitud de levantamiento de veda, asociados al LAV0056-00-2016.	5	14	2
41	2.	21	6	ATV0154-00-2020 - CONSTRUCCIÓN DEL TRAMO 5: SANTA LUCÍA - SAN Pelayo DEL PROYECTO VIAL TRANSVERSAL DE LA AMÉRICAS - SECTOR 1, CORREDOR VIAL DEL CARIBE, ANEXO FUENTE DE MATERIALES LA ESPERANZA, ARNOVIS Y EL CAIRO; ZODMES: K3+000, K4+200, K4+500, EL CAIRO Y K18+350/ ASOCIADO AL LAM6398 /INFRAESTRUCTURA / VÍAS DE LAS AMÉRICAS S.A.S. / TROPIFOREST S.A.S./ ENTREGADA CON RADICADO No 2020157279-1-000 DEL 16/09/2020.	9/06/2014	5/11/2014	7	41	1 DE 4	3	0	0	0	0	1	X	208	Documentos que hacen parte de la solicitud de levantamiento de veda, asociados al LAM6398.	5	14	2
42	2.	21	6	ATV0154-00-2020 - CONSTRUCCIÓN DEL TRAMO 5: SANTA LUCÍA - SAN Pelayo DEL PROYECTO VIAL TRANSVERSAL DE LA AMÉRICAS - SECTOR 1, CORREDOR VIAL DEL CARIBE, ANEXO FUENTE DE MATERIALES LA ESPERANZA, ARNOVIS Y EL CAIRO; ZODMES: K3+000, K4+200, K4+500, EL CAIRO Y K18+350/ ASOCIADO AL LAM6398 /INFRAESTRUCTURA / VÍAS DE LAS AMÉRICAS S.A.S. / TROPIFOREST S.A.S./ ENTREGADA CON RADICADO No 2020157279-1-000 DEL 16/09/2020.	7/11/2014	22/06/2015	7	42	2 DE 4	0	0	0	0	0	0	X	174	Documentos que hacen parte de la solicitud de levantamiento de veda, asociados al LAM6398.	5	14	2

43	2.	21	6	ATV0154-00-2020 - CONSTRUCCIÓN DEL TRAMO 5: SANTA LUCÍA - SAN PELAYO DEL PROYECTO VIAL TRANSVERSAL DE LAS AMÉRICAS - SECTOR 1, CORREDOR VIAL DEL CARIBE, ANEXO FUENTE DE MATERIALES LA ESPERANZA, ARNOVIS Y EL CAIRO; ZODMES: K3+000, K4+200, K4+500, EL CAIRO Y K18+350/ ASOCIADO AL LAM6398 /INFRAESTRUCTURA / VÍAS DE LAS AMÉRICAS S.A.S. / TROPIFOREST S.A.S./ ENTREGADA CON RADICADO No 2020157279-1-000 DEL 16/09/2020.	5/08/2015	18/07/2016	7	43	3 DE 4	9	0	0	0	0	0	X		138	Documentos que hacen parte de la solicitud de levantamiento de veda, asociados al LAM6398.	5	14	2
----	----	----	---	---	-----------	------------	---	----	--------	---	---	---	---	---	---	---	--	-----	--	---	----	---

44	2.	21	6	ATV0154-00-2020 - CONSTRUCCIÓN DEL TRAMO 5: SANTA LUCÍA - SAN PELAYO DEL PROYECTO VIAL TRANSVERSAL DE LAS AMÉRICAS - SECTOR 1, CORREDOR VIAL DEL CARIBE, ANEXO FUENTE DE MATERIALES LA ESPERANZA, ARNOVIS Y EL CAIRO; ZODMES: K3+000, K4+200, K4+500, EL CAIRO Y K18+350/ ASOCIADO AL LAM6398 /INFRAESTRUCTURA / VÍAS DE LAS AMÉRICAS S.A.S. / TROPIFOREST S.A.S./ ENTREGADA CON RADICADO No 2020157279-1-000 DEL 16/09/2020.	18/07/2016	30/07/2021	7	44	4 de 4	8	0	0	0	0	0	X		162	Documentos que hacen parte de la solicitud de levantamiento de veda, asociados al LAM6398.	5	14	2
45	2.	21	6	ATV0160-00-2020 - CONSTRUCCIÓN DE LA VARIANTE DE ARBOLETES A PARTIR DEL K0+000 AL K3+889 (ARBOLETES - ANTIOQUIA)/ ASOCIADO ALLAM3836/INFRAESTRUCTURA /SOLICITANTE VÍAS DE LAS AMÉRICAS S.A.S./ENTREGADA CON RADICADO No 2020157279-1-000 DEL 16/9/2020.	4/07/2014	4/10/2017	7	45	1 DE 2	1 0	0	0	0	0	2	X		195	Documentos que hacen parte de la solicitud de levantamiento de veda, asociados al LAM3836	5	14	2

46	2.	21	6	ATV0160-00-2020 - CONSTRUCCIÓN DE LA VARIANTE DE ARBOLETES A PARTIR DEL K0+000 AL K3+889 (ARBOLETES - ANTIOQUIA)/ ASOCIADO ALLAM3836/INFRAESTRUCTURA /SOLICITANTE VÍAS DE LAS AMÉRICAS S.A.S./ENTREGADA CON RADICADO No 2020157279-1-000 DEL 16/9/2020.	30/10/2017	3/12/2019	7	46	2 DE 2	4	0	0	0	0	0	X		82	Documentos que hacen parte de la solicitud de levantamiento de veda, asociados al LAM3836.	5	14	2
47	2.	21	6	ATV0039-00-2020 - RUTA DEL SOL - SECTOR 1 - VILLETA - GUADUERO - KORAN (ABSCISAS K0+000 AL K78+680)/ ASOCIADO AL LAM5149/INFRAESTRUCTURA /CONSORCIO VIAL HELIOS /ENTREGADA CON RADICADO No 2020163354-1-000 y 2020163783-1-000 DEL 23 y 24/9/2020	28/07/2011	19/04/2013	8	47	1 DE 2	5	0	0	0	0	0	X		299	Documentos que hacen parte de la solicitud de levantamiento de veda, asociados al LAM5149.	5	14	2
48	2.	21	6	ATV0039-00-2020 - RUTA DEL SOL - SECTOR 1 - VILLETA - GUADUERO - KORAN (ABSCISAS K0+000 AL K78+680)/ ASOCIADO AL LAM5149/INFRAESTRUCTURA /CONSORCIO VIAL HELIOS /ENTREGADA CON RADICADO No 2020163354-1-000 y 2020163783-1-000 DEL 23 y 24/9/2020	23/04/2013	5/04/2018	8	48	2 DE 2	9	0	0	0	0	2	X		250	Documentos que hacen parte de la solicitud de levantamiento de veda, asociados al LAM5149.	5	14	2

49	2.	21	6	ATV0227-00-2020 - CONSTRUCCIÓN DE LOS PASOS URBANOS DE GURRULAO, APARTADO, EL REPOSO - CASA VERDE Y CAREPA DEL PROYECTO TRANSVERSAL DE LAS AMÉRICAS SECTOR 1 - TRAMO 4 (TURBO - EL TIGRE)/ ASOCIADO AL LAV0041-00- 2015/INFRAESTRUCTURA /SOLICITANTE VÍAS DE LAS AMÉRICAS S.A.S./ENTREGADA CON RADICADO No 2020157279-1-000 DEL 16/9/2020.	30/04/2015	30/07/2021	8	49	1 DE 1	1	4	1	0	0	0	0	X	177	Documentos que hacen parte de la solicitud de levantamiento de veda, asociados al LAV0041-00-2015.	5	14	2
50	2.	21	6	ATV0289-00-2020 - AUTOPISTAS CONEXIÓN DEL NORTE, CONSTRUCCIÓN DE LA UNIDAD FUNCIONAL 1, TRAMO REMEDIOS - ZARAGOZA./ ASOCIADO AL LAV0109-00-2015/INFRAESTRUCTURA /AUTOPISTAS DEL NORDESTE S.A.S./ENTREGADA CON RADICADO No 2020157279-1-000 DEL 16/9/2020.	29/09/2015	6/05/2020	8	50	1 DE 1	7	0	0	0	0	0	6	X	154	Documentos que hacen parte de la solicitud de levantamiento de veda, asociados al LAV0109-00-2015.	5	14	2
51	2.	21	6	ATV0659-00-2020 - CONSTRUCCIÓN DE LA AMPLIACIÓN DE LA AUTOPISTA NORTE ENTRE LA CALLE 245 Y EL PUENTE LA CARO./ ASOCIADO AL LAM0074/INFRAESTRUCTURA /NORTE DE BOGOTÁ S.A.S - ACCENORTE S.A.S./ENTREGADA CON RADICADO No 2020134914-1-000 DEL 19/8/2020	17/07/2017	19/06/2019	8	51	1 DE 1	2	0	0	0	0	0	0	X	74	Documentos que hacen parte de la solicitud de levantamiento de veda, asociados al LAM0074.	5	14	2
52	2.	21	6	ATV0604-00-2020 - CONSTRUCCIÓN DE LA RAMPA B DE LA INTERSECCIÓN ALCALÁ EN LA VARIANTE CONDINA/ ASOCIADO AL LAM1791/INFRAESTRUCTURA /AUTOPISTAS DEL CAFE S.A./ENTREGADA CON RADICADO No2020134914-1-000 DEL 19/8/2020.	23/05/2017	13/09/2019	8	52	1 DE 1	1	0	0	0	0	0	0	X	47	Documentos que hacen parte de la solicitud de levantamiento de veda, asociados al LAM1791.	5	14	2
53	2.	21	6	ATV0048-00-2020 - RUTA DEL SOL SECTOR 2 CONSTRUCCIÓN DE LA VARIANTE PUERTO LIBRE ENTRE EL (PR67+800 Y EL PR71+00) Y EL ZODME NO. 2 LOCALIZADO EN EL LADO IZQUIERDO ENTRE LAS ABSISAS (PR70+260-PR70+500)/ ASOCIADO AL LAM5641/INFRAESTRUCTURA /CONCESIONARIA VIAL RUTA DEL SOL S.A.S./ENTREGADA CON RADICADO No 2020163354-1-000 y 2020163783-1-000 DEL 23 y 24/9/2020	10/02/2012	23/08/2018	9	53	1 DE 1	0	0	0	0	0	0	0	X	171	Documentos que hacen parte de la solicitud de levantamiento de veda, asociados al LAM5641.	5	14	2

54	2.	21	6	ATV0060-00-2020 - CONSTRUCCIÓN DE LA VARIANTE EL LIBANO EN EL MUNICIPIO DE SAN ALBERTO, EN EL DEPARTAMENTO DEL CESAR, EL CUAL HACE PARTE DEL SECTOR 2: PUERTO SALGAR – SAN ROQUE DE LA ETAPA 1 DEL PROYECTO VIAL RUTA DEL SOL. / ASOCIADO AL LAM 5682 / INFRAESTRUCTURA / CONCESIONARIA VIAL RUTA DEL SOL S.A.S./ ENTREGADA CON RADICADO No 2020163354-1-000 y 2020163783-1-000 DEL 23 y 24/9/2020	7/03/2012	10/02/2020	9	54	1 DE 1	5	0	0	0	0	0	0	X	221	Documentos que hacen parte de la solicitud de levantamiento de veda, asociados al LAM5682.	5	14	2
----	----	----	---	--	-----------	------------	---	----	--------	---	---	---	---	---	---	---	---	-----	--	---	----	---

55	2.	21	6	ATV0246-00-2020 - CONSTRUCCIÓN DE LA VARIANTE FLANDES – GIRARDOT, INCLUYE PUENTE SOBRE EL RÍO MAGDALENA / ASOCIADO AL LAV063-00-2015/ INFRAESTRUCTURA / CONCESIÓN ALTO MAGDALENA. S.A.S./ ENTREGADA CON RADICADO No 2020157279-1-000 DEL 16/9/2020.	17/06/2015	8/11/2019	9	55	1 DE 1	6	0	0	0	0	0	X	63	Documentos que hacen parte de la solicitud de levantamiento de veda, asociados al LAV063-00-2015.	5	14	2
56	2.	21	6	ATV1024-00-2020 - AUTOPISTA CONEXIÓN PACÍFICO 1, INCLUSIÓN ZÓDMES BSD (1), BSD (2), BSD (3) Y B77/ ASOCIADO AL LAV0071-00-2015 / INFRAESTRUCTURA / CONCESIONARIA VIAL DEL PACÍFICO S.A.S./ ENTREGADA CON RADICADO No 2020157279-1-000 DEL 16/9/2020.	27/09/2019	22/11/2019	9	56	1 DE 1	0	0	0	0	0	0	X	85	Documentos que hacen parte de la solicitud de levantamiento de veda, asociados al LAV0071-00-2015.	5	14	2
57	2.	21	6	ATV0265-00-2020 - PASO URBANO POR LA POBLACIÓN DE CAJAMARCA - TRAMO 5 DE LA SEGUNDA CALZADA IBAGUÉ - CAJAMARCA Y SISTEMA VIAL EXISTENTE GIRARDOT - IBAGUÉ CAJAMARCA / ASOCIADO AL LAV0067-00-2015./ APP GICA S.A.DOUBLE CALZADA PASO VIAL CAJAMARCA. / ENTREGADA CON RADICADO N°2021077591-1-000 DEL 23/04/2021.	28/07/2015	2/09/2015	9	57	1 DE 1	0	0	0	0	0	0	X	62	Documentos que hacen parte de la solicitud de levantamiento de veda, asociados al LAV0067-00-2015.	5	14	2
58	2.	21	6	ATV0182-00-2020 - CONSTRUCCIÓN DE LA VARIANTE POR EL PASO POBLADO DE CUATRO VIENTOS RUTA DEL SOL SECTOR 3. / ASOCIADA AL LAV0024-00-2015 / INFRAESTRUCTURA / SOLICITANTE YUMA CONCESIONARIA S.A. / ENTREGADA CON RADICADO No 2021077591-1-000 DEL 23/04/2021.	22/10/2014	9/07/2019	9	58	1 DE 1	1	0	0	0	0	0	X	49	Documentos que hacen parte de la solicitud de levantamiento de veda, asociados al LAV0024-00-2015.	5	14	2
59	2.	21	6	ATV0083-00-2020 - CONSTRUCCIÓN DE LA SEGUNDA CALZADA DEL TRAMO SINCELEJO – TOLLUVIEJO, LOCALIZADO EN EL DEPARTAMENTO DE SUCRE, EN LA VÍA QUE COMUNICA LOS MUNICIPIOS DE SINCELEJO Y TOLLUVIEJO, ENTRE LOS PR 1 MÁS 500 AL 17 MÁS 000. / ASOCIADO AL LAM6202 / INFRAESTRUCTURA / AUTOPISTAS DE LA SABANA S.A.S. / ENTREGADA CON RADICADO No. 2021077582-1-000 DEL 23/04/2021	5/06/2013	27/06/2019	9	59	1 DE 1	1 2	0	0	0	0	0	X	184	Documentos que hacen parte de la solicitud de levantamiento de veda, asociados al LAM6202.	5	14	2
60	2.	21	6	ATV0237-00-2020 - UNIDAD FUNCIONAL 6 KM 16+500 AL KM 36+665. / ASOCIADO AL LAV0064-00-2015 / INFRAESTRUCTURA / CONCESIÓN COSTERA CARTAGENA BARRANQUILLA S.A.S. / ENTREGADO CON RADICADO No. 2021077582-1-000 DEL 23/04/2021.	28/05/2015	14/04/2020	10	60	1 DE 1	7	0	0	0	0	6	X	199	Documentos que hacen parte de la solicitud de levantamiento de veda, asociados al LAV0064-00-2015 .	5	14	2
61	2.	21	6	ATV0377-00-2020 - RUTA DEL SOL SECTOR 1- TRAMO 1 / SOLICITANTE ACONSORCIO VIAL HELIOS. / ASOCIADO AL LAM 5579 / INFRAESTRUCTURA / ENTREGADO CON RADICADO No. 2021077582-1-000 DEL 23/04/2021	11/04/2016	24/04/2019	10	61	1 DE 1	1 2	0	0	0	0	0	X	215	Documentos que hacen parte de la solicitud de levantamiento de veda, asociados al LAM 5579.	5	14	2
62	2.	21	6	ATV0404-00-2020 - CONSTRUCCIÓN DE LA VARIANTE GIGANTE- UNIDAD FUNCIONAL 3. / SOLICITANTE ALIADAS PARA EL PROGRESO S.A.S / ASOCIADA AL LAV0009-00-2017 / INFRAESTRUCTURA / ENTREGADO CON RADICADO No. 2021077591-1-000 DEL 23/04/2021	7/06/2016	17/10/2017	10	62	1 DE 1	1	0	0	0	0	0	X	42	Documentos que hacen parte de la solicitud de levantamiento de veda, asociados al LAV0009-00-2017.	5	14	2

70	2.	21	6	ATV0070-00-2020 - VARIANTE ORIENTAL DE SINCELEJO - (RESOLUCIÓN 0598 DE 14 DE JUNIO DE 2013 - LAM4272) Y CONSTRUCCIÓN DE LA SEGUNDA CALZADA SAMPUES - SINCELEJO (RESOLUCIÓN 0804 DEL 03 DE JUNIO DE 2014 - LAM6347) / AUTOPISTA DE LA SABANA S.A. / ASOCIADO AL LAM 4272 Y LAM 6347 / INFRAESTRUCTURA / ENTREGADO CON EL RADICADO No. 2020209913-1-000 DEL 27/11/2020.	5/02/2015	1/02/2019	11	70	2 DE 2	5	0	0	0	0	0	X		101	Documentos que hacen parte de la solicitud de levantamiento de veda, asociados al LAM4272 y LAM6347.	5	14	2
----	----	----	---	---	-----------	-----------	----	----	--------	---	---	---	---	---	---	---	--	-----	--	---	----	---

71	2.	21	6	ATV0247-00-2020 - UNIDAD FUNCIONAL 5 SUBSECTOR 3 CONSTRUCCIÓN DE LA CONEXIÓN VIA HONDA - LA DORADA RUTA 4510 CON VÍA PUERTO SALGAR EL KORÁN RUTA 4510 CON LA VÍA PUERTO SALGAR - EL KORÁN RUTA 4510. INCLUYE PUENTE NUEVO SOBRE EL RÍO MAGDALENA. / CONCESIÓN ALTO MAGDALENA S.A.S. / ASOCIADO AL LAV0068-00-2015 / INFRAESTRUCTURA / ENTREGADO CON EL RADICADO No. 2020209913-1-000 DEL 27/11/2020.	17/06/2015	30/07/2021	11	71	1 DE 1	6	0	0	0	0	2	X		209	Documentos que hacen parte de la solicitud de levantamiento de veda, asociados al LAV0068-00-2015.	5	14	2
72	2.	21	6	ATV0273-00-2020 - AUTOPISTA CONEXIÓN PACÍFICO 1. / CONCESIONARIA VIAL DEL PACIFICO S.A.S. / ASOCIADO AL LAV0071-00-2015 / INFRAESTRUCTURA / ENTREGADO CON EL RADICADO No. 2020209913-1-000 DEL 27/11/2020.	14/08/2015	27/09/2019	11	72	1 DE 1	10	0	0	0	0	1	X		240	Documentos que hacen parte de la solicitud de levantamiento de veda, asociados al LAV0071-00-2015.	5	14	2
73	2.	21	6	ATV0078-00-2020 - CONSTRUCCIÓN DE LA SEGUNDA CALZADA DEL CORREDOR VIAL LA YE - SAHAGÚN DESDE EL PR54 + 350 AL PR67+000 / AUTOPISTAS DE LA SABANA S.A.S. / ASOCIADO AL LAM6245 / INFRAESTRUCTURA / ENTREGADO CON EL RADICADO No. 2020184010-1-000 DEL 20/10/2020.	29/05/2013	8/07/2019	12	73	1 DE 1	6	0	0	0	0	0	X		214	Documentos que hacen parte de la solicitud de levantamiento de veda, asociados al LAM6245.	5	14	2
74	2.	21	6	ATV0080-00-2020 - CONCESIÓN VIAL RUTA DEL SOL SECTOR 3 (TRAMO SAN ROQUE - CUATRO VIENTOS) / YUMA CONCESIONARIA S.A. / ASOCIADO AL LAM6348 / INFRAESTRUCTURA / ENTREGADO CON EL RADICADO No. 2020184010-1-000 DEL 20/10/2020.	15/04/2013	30/07/2021	12	74	1 DE 1	6	0	0	0	0	0	X		71	Documentos que hacen parte de la solicitud de levantamiento de veda, asociados al LAM6348.	5	14	2
75	2.	21	6	ATV0083-00-2020 - CONSTRUCCIÓN Y OPERACIÓN DE LA DOBLE CALZADA ENTRE LOS PUNTOS SABANETA (K32+350) - EL CHUSCAL (K37+900) TRAMO 4 A. / CONCESIÓN SABANA DE OCCIDENTE S.A.S. / ASOCIADO AL LAM5387 / INFRAESTRUCTURA / ENTREGADO CON EL RADICADO No. 2020184010-1-000 DEL 20/10/2020.	16/07/2012	31/10/2019	12	75	1 DE 1	13	0	0	0	0	0	X		118	Documentos que hacen parte de la solicitud de levantamiento de veda, asociados al LAM5387.	5	14	2
76	2.	21	6	ATV0126-00-2020 - RUTA DEL SOL, SECTOR 3, TRAMO 9, ANILLO VIAL DE BOSCONIA. / YUMA CONCESIONARIA S.A. / ASOCIADO AL LAV0028-00-2015 / INFRAESTRUCTURA / ENTREGADO CON EL RADICADO No. 2020189078-1-000 DEL 27/10/2020.	21/01/2014	30/07/2021	12	76	1 DE 1	1	0	0	0	0	0	X		57	Documentos que hacen parte de la solicitud de levantamiento de veda, asociados al LAV0028-00-2015.	5	14	2

77	2.	21	6	ATV0137-00-2020 - CONSTRUCCIÓN DEL NUEVO PUENTE DE RÍO MAGDALENA ENTRE EL MUNICIPIO DE HONDA Y EL CORREGIMIENTO DE PUERTO BOGOTÁ MUNICIPIO DE GUADUAS / INSTITUTO NACIONAL DE VÍAS. INVÍAS / ASOCIADO AL LAV0076-13 / INFRAESTRUCTURA / ENTREGADO CON EL RADICADO No. 2020189078-1-000 DEL 27/10/2020.	28/02/2014	16/08/2019	12	77	1 DE 1	1	1	0	0	0	0	2	X	199	Documentos que hacen parte de la solicitud de levantamiento de veda, asociados al LAV0076-13.	5	14	2
78	2.	21	6	ATV0259-00-2020 - CONSTRUCCIÓN DE LA UNIDAD FUNCIONAL 05 -VARIANTE CHOACHÍ DEL CORREDOR PERIMETRAL DEL ORIENTE DE CUNDINAMARCA. / PERIMETRAL ORIENTAL DE BOGOTÁ S.A.S. / ASOCIADO AL LAV0087-00-2015 / INFRAESTRUCTURA / ENTREGADO CON EL RADICADO No. 2020189078-1-000 DEL 27/10/2020.	13/07/2015	2/05/2018	12	78	1 DE 1	3	0	0	0	0	0	0	X	294	Documentos que hacen parte de la solicitud de levantamiento de veda, asociados al LAV0087-00-2015.	5	14	2
79	2.	21	6	ATV0069-00-2020 - CONSTRUCCIÓN DE LA DOBLE CALZADA ENTRE LOBO GUERRERO (PR 61+500) - CISNEROS (PR 51+000) SECTOR ESCUELA LA CRISTALINA / CONSORCIO LOS CISNEROS. LOBO GUERRERO. / ASOCIADO AL LAM4519 / INFRAESTRUCTURA / ENTREGADO CON EL RADICADO No. 2020189078-1-000 DEL 27/10/2020.	17/05/2012	13/07/2015	13	79	1 DE 2	6	0	0	0	0	0	0	X	188	Documentos que hacen parte de la solicitud de levantamiento de veda, asociados al LAM4519.	5	14	2

80	2.	21	6	ATV0069-00-2020 - CONSTRUCCIÓN DE LA DOBLE CALZADA ENTRE LOBO GUERRERO (PR 61+500) - CISNEROS (PR 51+000) SECTOR ESCUELA LA CRISTALINA / CONSORCIO LOS CISNEROS. LOBO GUERRERO. / ASOCIADO AL LAM4519 / INFRAESTRUCTURA / ENTREGADO CON EL RADICADO No. 2020189078-1-000 DEL 27/10/2020.	28/10/2015	7/03/2018	13	80	2 DE 2	2	0	0	0	0	0	0	X	29	Documentos que hacen parte de la solicitud de levantamiento de veda, asociados al LAM4519.	5	14	2
81	2.	21	6	ATV0112-00-2020 - RUTA DEL SOL SECTOR 3 - TRAMO 6 PLATO - ARIGUANÍ RUTA 8002 / YUMA CONCESIONARIA S.A. / ASOCIADO AL LAV0092-13 / INFRAESTRUCTURA / ENTREGADO CON EL RADICADO No. 2021019829-1-000 DEL 08/02/2021.	26/11/2013	5/06/2019	13	81	1 DE 1	6	0	0	0	0	0	0	X	112	Documentos que hacen parte de la solicitud de levantamiento de veda, asociados al LAV0092-13.	5	14	2
82	2.	21	6	ATV0162-00-2020 - CONSTRUCCIÓN VÍA TRASVERSAL DE LAS AMERICAS. VARIANTE MUNICIPIO DE MAJAGUAL ENTRE LA ABCISA INICIAL PR79+500 AL PR82+500 ABCISA FINAL. / VIAS DE LAS AMERICAS S.A.S. / ASOCIADO AL LAV0068-14 / INFRAESTRUCTURA / ENTREGADO CON EL RADICADO No. 2020184067-1- 000 DEL 20/10/2020.	16/07/2014	13/12/2017	13	82	1 DE 2	1	0	0	0	0	0	0	X	192	Documentos que hacen parte de la solicitud de levantamiento de veda, asociados al LAV0068-14.	5	14	2
83	2.	21	6	ATV0162-00-2020 - CONSTRUCCIÓN VÍA TRASVERSAL DE LAS AMERICAS. VARIANTE MUNICIPIO DE MAJAGUAL ENTRE LA ABCISA INICIAL PR79+500 AL PR82+500 ABCISA FINAL. / VIAS DE LAS AMERICAS S.A.S. / ASOCIADO AL LAV0068-14 / INFRAESTRUCTURA / ENTREGADO CON EL RADICADO No. 2020184067-1- 000 DEL 20/10/2020.	26/01/2018	30/07/2021	13	83	2 DE 2	6	0	0	0	0	0	0	X	74	Documentos que hacen parte de la solicitud de levantamiento de veda, asociados al LAV0068-14.	5	14	2

84	2.	21	6	ATV0286-00-2020 - CONSTRUCCIÓN DE LA VARIANTE CAUCASIA - UNIDAD FUNCIONAL 2 SUBSECTOR 2 / AUTOPISTAS DEL NORDESTE S.A.S. / ASOCIADO AL LAV0095-00-2015 / INFRAESTRUCTURA / ENTREGADO CON EL RADICADO No. 2020184067-1-000 DEL 20/10/2020.	16/09/2015	21/05/2020	13	84	1 DE 1	1 2	0	0	0	0	1	X	190	Documentos que hacen parte de la solicitud de levantamiento de veda, asociados al LAV0095-00-2015.	5	14	2
85	2.	21	6	ATV0911-00-2020 - CONSTRUCCIÓN DE LA UNIDAD FUNCIONAL 4A: CONEXIÓN TÚNEL DE LA QUIEBRA VARIANTE CISNEROS EN JURISDICCIÓN DE LOS MUNICIPIOS DE SANTO DOMINGO Y CISNEROS EN EL DEPARTAMENTO DE ANTIOQUIA. / CONCESION VIAS DEL NUS S.A.S. / ASOCIADO AL LAV0005-00-2019 / INFRAESTRUCTURA / ENTREGADO CON EL RADICADO No. 2021194709-1-000 DEL 10/09/2021.	17/12/2018	16/04/2020	13	85	1 DE 1	2	0	0	0	0	0	X	84	Documentos que hacen parte de la solicitud de levantamiento de veda, asociados al LAV0005-00-2019.	5	14	2
86	2.	21	6	ATV0009-00-2020 - CONSTRUCCIÓN DE LA SEGUNDA CALZADA TRAMO 7 LOBOGUERRERO-MEDIACANOA SECTOR 3. K96+000 A K111+000 Y MEDIACANOA SECTOR 2. K81+000 A K96+000. / UNION TEMPORAL DESARROLLO VIAL DEL VALLE DEL CAUCA Y CAUCA. / ASOCIADO AL LAM3972 Y LAM4214 / INFRAESTRUCTURA / ENTREGADO CON EL RADICADO No. 2020188192-1-000 DEL 26/10/2020.	15/01/2009	8/07/2014	14	86	1 DE 2	1	0	0	0	0	2	X	184	Documentos que hacen parte de la solicitud de levantamiento de veda, asociados al LAM3972 y LAM4214.	5	14	2
87	2.	21	6	ATV0009-00-2020 - CONSTRUCCIÓN DE LA SEGUNDA CALZADA TRAMO 7 LOBOGUERRERO-MEDIACANOA SECTOR 3. K96+000 A K111+000 Y MEDIACANOA SECTOR 2. K81+000 A K96+000. / UNION TEMPORAL DESARROLLO VIAL DEL VALLE DEL CAUCA Y CAUCA. / ASOCIADO AL LAM3972 Y LAM4214 / INFRAESTRUCTURA / ENTREGADO CON EL RADICADO No. 2020188192-1-000 DEL 26/10/2020.	5/08/2014	12/09/2018	14	87	2 DE 2	5	0	0	0	0	0	X	126	Documentos que hacen parte de la solicitud de levantamiento de veda, asociados al LAM3972 y LAM4214.	5	14	2

88	2.	21	6	ATV0337-00-2020 - CONSTRUCCIÓN Y OPERACIÓN DE LA SEGUNDA CALZADA DEL TRAMO 2 CAÑO ALEGRE - PUERTO ARAUJO (PR81+500 AL PR61+500), TRAMO 3. PUERTO ARAUJO - LA LIZAMA (PR61+500 AL PR 149+000), TRAMO 4. LA LIZAMA - SAN ALBERTO (PR0+000 AL PR90+600) Y TRAMO 7 LA MATA - SAN ROQUE (PR0+420 AL PR 89+978). / CONCESIONARIA VIAL RUTA DEL SOL S.A.S. / ASOCIADO AL LAM5671 / INFRAESTRUCTURA / ENTREGADO CON EL RADICADO No. 2020208595-1-000 DEL 26/11/2020.	5/01/2016	2/03/2016	14	88	1 DE 1	1	0	0	0	0	10	X	175	Documentos que hacen parte de la solicitud de levantamiento de veda, asociados al LAM5671.	5	14	2
89	2.	21	6	ATV0366-00-2020 - CONEXIÓN PACIFICO TRES - UF 3.2 - LA MANUELA TRES PUERTAS Y SECTOR LAS CABRAS (UF 3.1) / CONCESION PACIFICO TRES S.A.S. / ASOCIADO AL LAV0020-00-2016 / INFRAESTRUCTURA / ENTREGADO CON EL RADICADO No. 2021194709-1-000 DEL 10/09/2021.	29/03/2016	30/11/2020	14	89	1 DE 1	6	0	0	0	0	0	X	93	Documentos que hacen parte de la solicitud de levantamiento de veda, asociados al LAV0020-00-2016.	5	14	2

90	2.	21	6	ATV0019-00-2020 - CONSTRUCCIÓN DE LA DOBLE CALZADA ENTRE LOBOGUERRERO (PR 61+500) - CISNEROS (PR 51+000) / CONSORCIO ECC. / ASOCIADO AL LAM4519 / INFRAESTRUCTURA / ENTREGADO CON EL RADICADO No. 2020188192-1-000 DEL 26/10/2020.	24/08/2009	26/09/2014	14	90	1 DE 2	6	0	0	0	0	0	X	245	Documentos que hacen parte de la solicitud de levantamiento de veda, asociados al LAM4519.	5	14	2
91	2.	21	6	ATV0019-00-2020 - CONSTRUCCIÓN DE LA DOBLE CALZADA ENTRE LOBOGUERRERO (PR 61+500) - CISNEROS (PR 51+000) / CONSORCIO ECC. / ASOCIADO AL LAM4519 / INFRAESTRUCTURA / ENTREGADO CON EL RADICADO No. 2020188192-1-000 DEL 26/10/2020.	26/09/2014	3/09/2018	14	91	2 DE 2	6	0	0	0	0	0	X	225	Documentos que hacen parte de la solicitud de levantamiento de veda, asociados al LAM4519.	5	14	2
92	2.	21	6	ATV0076-00-2020 - CONSTRUCCIÓN Y OPERACIÓN DE LA SEGUNDA CALZADA DEL TRAMO 2 CAÑO ALEGRE - PUERTO ARAUJO (PR81+500 AL PR61+500), TRAMO 3, PUERTO ARAUJO - LA LIZAMA (PR61+500 AL PR 149+000), TRAMO 4, LA LIZAMA - SAN ALBERTO (PR0+000 AL PR90+600) Y TRAMO 7 LA MATA - SAN ROQUE (PR0+420 AL PR 89+978) / CONCESIONARIA RUTA DEL SOL S.A.S. / ASOCIADO AL LAM5671 / INFRAESTRUCTURA / ENTREGADO CON EL RADICADO No. 2020163354-1-000 DEL 23/09/2020 Y EL RADICADO No. 2020163783-1-000 DEL 24/09/2020.	12/04/2013	13/08/2014	15	92	1 DE 2	7	0	0	0	0	0	X	202	Documentos que hacen parte de la solicitud de levantamiento de veda, asociados al LAM5671.	5	14	2
93	2.	21	6	ATV0076-00-2020 - CONSTRUCCIÓN Y OPERACIÓN DE LA SEGUNDA CALZADA DEL TRAMO 2 CAÑO ALEGRE - PUERTO ARAUJO (PR81+500 AL PR61+500), TRAMO 3, PUERTO ARAUJO - LA LIZAMA (PR61+500 AL PR 149+000), TRAMO 4, LA LIZAMA - SAN ALBERTO (PR0+000 AL PR90+600) Y TRAMO 7 LA MATA - SAN ROQUE (PR0+420 AL PR 89+978) / CONCESIONARIA RUTA DEL SOL S.A.S. / ASOCIADO AL LAM5671 / INFRAESTRUCTURA / ENTREGADO CON EL RADICADO No. 2020163354-1-000 DEL 23/09/2020 Y EL RADICADO No. 2020163783-1-000 DEL 24/09/2020.	16/12/2014	10/02/2020	15	93	2 DE 2	2	0	0	0	0	0	X	164	Documentos que hacen parte de la solicitud de levantamiento de veda, asociados al LAM5671.	5	14	2
94	2.	21	6	ATV0106-00-2020 - CONSTRUCCIÓN DE LA SEGUNDA CALZADA EN LOS TRAMOS 1 Y 2B (SAN ROQUE - CUATRO VIENTOS) DEL TRÁMITE DE LICENCIAMIENTO DEL PROYECTO VIAL RUTA DEL SOL SECTOR 3 / YUMA CONCESIONARIA S.A./ YUMA CONCESIONARIA S.A / ASOCIADO AL LAM6348 / INFRAESTRUCTURA / ENTREGADO CON EL RADICADO No. 2020163354-1-000 DEL 23/09/2020 Y EL RADICADO No. 2020163783-1-000 DEL 24/09/2020.	21/01/2013	30/07/2021	15	94	1 DE 1	1	1	0	0	0	49	X	186	Documentos que hacen parte de la solicitud de levantamiento de veda, asociados al LAM6348.	5	14	2

95	2.	21	6	ATV0568-00-2020 - TÚNEL DEL TOYO Y SUS VÍAS DE ACCESO - TRAMO 1. / CONSORCIO ANTIOQUIA AL MAR. / ASOCIADO AL LAV0019-00-2017 / INFRAESTRUCTURA / ENTREGADO CON EL RADICADO NO. 2021194709-1-000 DEL 10/09/2021.	13/02/2017	21/05/2021	15	95	1 DE 1	1	4	0	0	0	0	X	177	Documentos que hacen parte de la solicitud de levantamiento de veda, asociados al LAV0019-00-2017.	5	14	2
----	----	----	---	---	------------	------------	----	----	--------	---	---	---	---	---	---	---	-----	--	---	----	---

96	2.	21	6	ATV0767-00-2020 - CONSTRUCCIÓN DOBLE CALZADA DEL CORREDOR VIAL PRADERA (CRUCE DEL RÍO MEDELLÍN)-PORCESITO (RUTA 62 DE LA RED VIAL NACIONAL)-ANTIOQUIA. / CONCESION VIAS DEL NUS S.A.S. / ASOCIADO AL LAV0014-00-2018 / INFRAESTRUCTURA / ENTREGADO CON EL RADICADO No. 2021194709-1-000 DEL 10/09/2021.	1/03/2018	16/04/2020	15	96	1 DE 1	8	0	0	0	0	0	X	136	Documentos que hacen parte de la solicitud de levantamiento de veda, asociados al LAV0014-00-2018.	5	14	2
97	2.	21	6	ATV0222-00-2020 - CONSTRUCCIÓN DE LA VARIANTE DE CURRULAO, VARIANTE DE APARTADO, VARIANTE DE EL REPOSO-CASA VERDE Y VARIANTE CAREPA PERTENECIENTE AL TRAMO 4: TURBO - EL TIGRE - LICENCIA AMBIENTAL. / VIAS DE LAS AMÉRICAS S.A.S. / ASOCIADO AL LAV0041-00-2015 / INFRAESTRUCTURA / ENTREGADO CON EL RADICADO No. 2020157279-1-000 DEL 16/09/2020.	16/04/2015	6/12/2019	15	97	1 DE 1	10	0	0	0	0	0	X	243	Documentos que hacen parte de la solicitud de levantamiento de veda, asociados al LAV0041-00-2015.	5	14	2
98	2.	21	6	ATV0185-00-2020 - PR 61+500 LOBOGUERRERO MEDIA CANOA SECTOR 1 / UNION TEMPORAL DESARROLLO VIAL DEL VALLE DEL CAUCA Y CAUCA / ASOCIADO AL LAM4215 / INFRAESTRUCUTRA / ENTREGADO CON EL RADICADO No. 2021221180-1-000 DEL 12/10/2021.	11/11/2014	4/09/2019	16	98	1 DE 1	7	0	0	0	0	0	X	130	Documentos que hacen parte de la solicitud de levantamiento de veda, asociados al LAM4215.	5	14	2
99	2.	21	6	ATV0211-00-2020 - CONSTRUCCIÓN DE LA VARIANTE LA PAZ / SOLICITANTE AUTOPISTAS DEL CAFE S.A. / ASOCIADO AL LAV0019-00-2015 / INFRAESTRUCUTRA / ENTREGADO CON EL RADICADO No. 2021221180-1-000 DEL 12/10/2021.	26/02/2015	22/12/2015	16	99	1 DE 2	4	0	0	0	0	4	X	193	Documentos que hacen parte de la solicitud de levantamiento de veda, asociados al LAV0019-00-2015.	5	14	2
100	2.	21	6	ATV0211-00-2020 - CONSTRUCCIÓN DE LA VARIANTE LA PAZ / SOLICITANTE AUTOPISTAS DEL CAFE S.A. / ASOCIADO AL LAV0019-00-2015 / INFRAESTRUCUTRA / ENTREGADO CON EL RADICADO No. 2021221180-1-000 DEL 12/10/2021.	28/12/2015	1/11/2018	16	100	2 DE 2	8	0	0	0	0	2	X	188	Documentos que hacen parte de la solicitud de levantamiento de veda, asociados al LAV0019-00-2015.	5	14	2
101	2.	21	6	ATV0567-00-2020 - INTERVENCIONES DE LA UNIDAD FUNCIONAL 1, CAÑASGORDAS - URAMITA / SOLICITANTE AUTOPISTAS URABÁ S.A.S. / ASOCIADO AL LAV0047-00-2017 / INFRAESTRUCTURA / ENTREGADO CON EL RADICADO No. 2021221180-1-000 DEL 12/10/2021.	9/03/2017	18/02/2020	16	101	1 DE 1	7	0	0	0	0	0	X	133	Documentos que hacen parte de la solicitud de levantamiento de veda, asociados al LAV0047-00-2017.	5	14	2
102	2.	21	6	ATV0912-00-2020 - INTERVENCIONES DE LA UNIDAD FUNCIONAL 1, CAÑASGORDAS - URAMITA / SOLICITANTE AUTOPISTAS URABÁ S.A.S. / ASOCIADO AL LAV0047-00-2017 / INFRAESTRUCTURA / ENTREGADO CON EL RADICADO No. 2021236731-1-000 DEL 02/11/2021.	4/02/2019	13/12/2019	16	102	1 DE 1	7	0	0	0	0	0	X	91	Documentos que hacen parte de la solicitud de levantamiento de veda, asociados al LAV0047-00-2017.	5	14	2
103	2.	21	6	ATV0926-00-2020 - CONSTRUCCIÓN SEGUNDA CALZADA Y TERCER CARRIL, ASÍ COMO LA REHABILITACION EN LOS SECTORES DE ARMENIA / AUTOPISTAS DEL CAFE S.A. / ASOCIADO AL LAM0146 / INFRAESTRUCTURA 8 ENTREGADO CON EL RADICADO No.2021221180-1-000 DEL 12/10/2021.	3/04/2019	16/10/2019	16	103	1 DE 1	3	0	0	0	0	0	X	93	Documentos que hacen parte de la solicitud de levantamiento de veda, asociados al LAM0146.	5	14	2

104	2.	21	6	ATV0143-00-2020 - CONSTRUCCIÓN DE LA DOBLE CALZADA PUENTE LA LIBERTAD - POTRO ROJO / CONSORCIO VIAS DEL CENTRO / ASOCIADO AL LAM4994 / INFRAESTRUCTURA / ENTREGADO CON EL RADICADO No. 2021251005-1-000 DEL 19/11/2021.	1/04/2014	20/11/2014	17	104	1 DE 1	3	0	0	0	2	X		247	Documentos que hacen parte de la solicitud de levantamiento de veda, asociados al LAM4994.	5	14	2
-----	----	----	---	---	-----------	------------	----	-----	--------	---	---	---	---	---	---	--	-----	--	---	----	---

105	2.	21	6	ATV0014-00-2020 - CONSTRUCCIÓN DEL TRAMO 2 DE LA SEGUNDA CALZADA DE LA VÍA ANCON SUR - PRIMAVERA - CAMILO C - BOLOBOLO QUE CORRESPONDE AL SECTOR PRIMAVERA (PR 95+000) - CAMILO C (PR 81+090) / CONSORCIO DESARROLLO VIAL CAMILO C. / ASOCIADO AL LAM4667 / INFRAESTRUCTURA / ENTREGADO CON EL RADICADO No. 2021251005-1-000 DEL 19/11/2021.	13/04/2010	4/07/2019	17	105	1 DE 1	13	0	0	0	1	X		325	Documentos que hacen parte de la solicitud de levantamiento de veda, asociados al LAM4667.	5	14	2
106	2.	21	6	ATV0174-00-2020 - CIRCUNVALAR DE AGUACHICA / CONCESIONARIA RUTA DEL SOL S.A.S. / ASOCIADO AL LAM6835-00 / INFRAESTRUCTURA / ENTREGADO CON EL RADICADO No. 2021251005-1-000 DEL 19/11/2021.	1/09/2014	23/08/2018	17	106	1 DE 1	7	0	0	0	0	X		227	Documentos que hacen parte de la solicitud de levantamiento de veda, asociados al LAM6835-00.	5	14	2
107	2.	21	6	ATV0190-00-2020 - CONCESIÓN PEREIRA - LA PAILA - ARMENIA - CLUB CAMPESTRE - CALARCÁ, REHABILITACIÓN Y CONSTRUCCIÓN DE LA VÍA / CONCESIONARIA DE OCCIDENTE S.A.S EN LIQUIDACIÓN / ASOCIADO AL LAM1834 / INFRAESTRUCTURA / ENTREGADO CON EL RADICADO No. 2021251005-1-000 DEL 19/11/2021.	13/11/2014	14/07/2016	17	107	1 DE 2	3	0	0	0	0	X		181	Documentos que hacen parte de la solicitud de levantamiento de veda, asociados al LAM1834.	5	14	2
108	2.	21	6	ATV0190-00-2020 - CONCESIÓN PEREIRA - LA PAILA - ARMENIA - CLUB CAMPESTRE - CALARCÁ, REHABILITACIÓN Y CONSTRUCCIÓN DE LA VÍA / CONCESIONARIA DE OCCIDENTE S.A.S EN LIQUIDACIÓN / ASOCIADO AL LAM1834 / INFRAESTRUCTURA / ENTREGADO CON EL RADICADO No. 2021251005-1-000 DEL 19/11/2021.	25/05/2017	16/05/2019	17	108	2 DE 2	2	0	0	0	0	X		194	Documentos que hacen parte de la solicitud de levantamiento de veda, asociados al LAM1834.	5	14	2

Elaborado por

Cargo

Firma

Lugar y fecha

Cargo Cargo

Firma Firma

Entregado por

Cargo

Firma

Lugar y fecha
Recibido por
Recibido por

Lugar y fecha

1	2	2	4	ATV0110-00-2020 - PROYECTO LINEA DE TRANSMISIÓN A 500 KV - NUEVA ESPERANZA. / ASOCIADO AL LAV0006-13 / ENERGÍA / EMPRESAS PÚBLICAS DE MEDELLIN EPM. / ACUMULADO CON EL ATV0092-00-2020. ENTREGADA CON RADICADO N° 2020116836-1-000 DEL 22/07/2020.	20/01/2013	10/12/2019	1	1	1 DE 1	1	0	0	0	0	X		80	Documentos que hacen parte de la solicitud de levantamiento de veda, asociados al LAV0006-13.	5	13	2
2	2	2	4	ATV0111-00-2020 - CONSTRUCCIÓN DE LÍNEAS DE TRANSMISIÓN Y SUBESTACIONES DE ENERGÍA REQUERIDOS PARA EJECUTAR EL PROYECTO NUEVA ESPERANZA / ASOCIADO AL LAV0005-13 / ENERGÍA / EMPRESAS PÚBLICAS DE	29/01/2013	7/05/2020	1	2	1 DE 1	2	0	0	0	0	X		243	Documentos que hacen parte de la solicitud de levantamiento de veda, asociados al LAV0005-13.	5	13	2

				MEDELLÍN E.S.P / ENTREGADA CON RADICADO N° 2020116836-1- 000 DEL 22/07/2020.																	
3	2	2	4	ATV0170-00- 2020 - LINEA DE TRANSMISIÓN TESALIA - ALFEREZ 230 KV Y SUS MODULOS DE CONEXIÓN. / ASOCIADO AL LAV0081- 14 / ENERGIA / GRUPO ENERGIA BOGOTA S.A. E.S.P. TOMO I. / ENTREGADA CON RADICADO N° 2020038966-1- 000 DEL 11/03/2020 .	29/08/ 2014	8/07/2 015	1	3	1 DE 2	4	0	0	0	0	X		213	Documentos que hacen parte de la solicitud de levantami ento de veda, asociados al LAV0081 -14.	5	13	2
4	2	2	4	ATV0170-00- 2020 - LINEA DE TRANSMISIÓN TESALIA - ALFEREZ 230 KV Y SUS MODULOS DE CONEXIÓN. / ASOCIADO AL LAV0081- 14 / ENERGIA / GRUPO	28/07/ 2015	31/10/ 2019	1	4	2 DE 2	1 0	0	0	0	0	X		80	Documentos que hacen parte de la solicitud de levantami ento de veda, asociados al LAV0081 -14.	5	13	2

				ENERGIA BOGOTA S.A. E.S.P. TOMO II. / ENTREGADA CON RADICADO N° 2020038966-1-000 DEL 11/03/2020 .																	
5	2	2	4	ATV0444-00-2020 - PROYECTO NACIONAL CONECTIVIDAD ALTA VELOCIDAD — PNCAV - 1 CELDA (ARARÁ). / ASOCIADO AL AFC0178-00 / ENERGÍA / UNIÓN TEMPORAL ANDIRED. / ENTREGADA CON RADICADO No 2020134914-1-000 DEL 19/08/2020.	18/07/2016	6/06/2018	1	5	1 DE 1	3	0	0	0	0	X		38	Documentos que hacen parte de la solicitud de levantamiento de veda, asociados al AFC0178-00.	5	13	2
6	2	2	4	ATV0499-00-2020 - CONSTRUCCIÓN DEL TRAMO COMPRENDIDO ENTRE TORRE 125 Y LA TORRE 337 - V2. / ASOCIADO AL	21/10/2016	18/10/2018	1	6	1 DE 1	3	0	0	0	0	X		82	Documentos que hacen parte de la solicitud de levantamiento de veda, asociados al	5	13	2

				LAV0081- 14 / ENERGÍA / GRUPO ENERGÍA BOGOTA S.A. E.S.P. / ENTREGADA CON RADICADO N° 2020038966-1- 000 DEL 11/03/2020.													LAV0081 -14.				
7	2	2	4	ATV0081-00- 2020 - REMISIÓN EXPEDIENTE: SUBESTACIÓN TESALIA 230 KV Y LÍNEAS DE TRANSMISIÓN TESALIA – ALTAMIRA 230 KV, RECONFIGURA CIÓN DE LA LÍNEA DE TRASMISIÓN 230 KV BETANIA – JAMONDINO, AMPLIACIÓN SUBESTACIÓN ALTAMIRA 230 KV./ ASOCIADO AL LAV0018-13 /ENERGÍA /SOLICITANTE GRUPO ENERGÍA BOGOTÁ S.A. E.S.P./ ENTREGADA CON RADICAD O	22/04/ 2013	7/11/2 019	1	7	1 DE 1	6	0	0	0	0	X		232	Documentos que hacen parte de la solicitud de levantami ento de veda, aso ciados al LAV001 8-13	5	13	2

				N°2020157279-1-000 DEL 16/09/2020.																	
8	2	2	4	ATV0264-00-2020 - PROYECTO NACIONAL CONECTIVIDAD DE ALTA VELOCIDAD-PNCAV-SOLICITUD LEVANTAMIENTO DE SIPÍ, NUQUÍ, B AJO BAUDO, AGUACATE, CUPICA, BAHÍA SOLANO Y PICHIMÁ EN EL DEPARTAMENTO DE CHOCO / ASOCIADO AL AFC0177-00, AFC0186-00, AFC0189-00, AFC0190-00, AFC0199-00, AFC01296-00/ENERGÍA /SOLICITANTE ANDIRED./ ENTREGADA CON RADICADO N°2020157279-1-000 DEL 16/09/2020.	27/07/2015	17/07/2018	2	8	1 DE 1	5	0	0	0	0	X		102	Documentos que hacen parte de la solicitud de levantamiento de veda, asociados al AFC0177-00, AFC0186-00, AFC0189-00, AFC0190-00, AFC0199-00, AFC0296-00	5	13	2

9	2	2	4	ATV0282-00-2020 - PROYECTO NACIONAL CONECTIVIDAD DE ALTA VELOCIDAD – PNCV, CELDAS DE TELECOMUNICACIONES VIGIA FUERTE - ANTIOQUIA; BOJAYÁ Y TIGRE - CHOCO/ ASOCIADO AL AFC0193-00, AFC0195/ENERGÍA /SOLICITANTE UNIÓN TEMPORAL ANDIRED. / ENTREGADA CON RADICADO N° 2020157279-1-000 DEL 16/09/2020.	10/09/2015	6/06/2018	2	9	1 DE 1	3	0	0	0	0	X		52	Documentos que hacen parte de la solicitud de levantamiento de veda, asociados al AFC0193-00, AFC0195	5	13	2
---	---	---	---	---	------------	-----------	---	---	--------	---	---	---	---	---	---	--	----	---	---	----	---

PAGINA 1 DE 5

10	2.	21	4	ATV0335-00-2020 - PROYECTO NACIONAL CONECTIVIDAD DE ALTA VELOCIDAD – PNCV, 5 CELDAS DE LA RUTA 6 (DORADO, EL ENCANTO, BURIBURI, SAN SALVADOR Y PUERTO LÓPEZ)/ASOCIADO A AFC0192-00 Y AFC0196-00/ENERGÍA/SOLICITANTE UNIÓN TEMPORAL ANDIRED. / ENTREGADA CON RADICADO N°2020157279-1-000 DEL 16/09/2020.	29/12/2015	11/07/2018	2	10	1 DE 1	3	0	0	0	0	X		110	Documentos que hacen parte de la solicitud de levantamiento de veda, asociados al AFC0192-00 Y AFC0196-00	5	13	2
----	----	----	---	---	------------	------------	---	----	--------	---	---	---	---	---	---	--	-----	---	---	----	---

11	2.	21	4	ATV0353-00-2020 - PROYECTO NACIONAL CONECTIVIDAD DE ALTA VELOCIDAD - PNCAV, 1 CELDA (EL RATÓN)./ ASOCIADO AL AFC0185-00 /ENERGÍA /UNIÓN TEMPORAL ANDIRED. / ENTREGADA CON RADICADO N° 2020134914-1-000 DEL 19/08/2020.	19/02/2016	20/12/2017	2	11	1 DE 1	2	0	0	0	0	0	X	53	Documentos que hacen parte de la solicitud de levantamiento de veda, asociados al AFC0185-00	5	13	2
12	2.	21	4	ATV0361-00-2020 - PROYECTO “VARIANTES LA PEREZA, EL COLEGIO Y BOBACÉ” EN EL TRAZADO DEL PROYECTO “LÍNEA DE TRANSMISIÓN BACATÁ - NUEVA ESPERANZA DE 500 KV”/ ASOCIADO AL LAV0006-13 /ENERGÍA /EMPRESAS PUBLICAS DE MEDELLIN E.S.P. / ENTREGADA CON RADICADO N° 2020116836-1- 000 DEL 22/07/2020.	8/01/2016	16/12/2019	2	12	1 DE 1	13	0	0	0	0	0	X	181	Documentos que hacen parte de la solicitud de levantamiento de veda, asociados al LAV0006-13	5	13	2
13	2.	21	4	ATV0374-00-2020 - CONSTRUCCIÓN Y OPERACIÓN DE LA VENTANA DE ACCESO LATERAL AL TÚNEL DE TRASVASE DEL RÍO CHIVOR - EMBALSE GUAVIO. / ASOCIADO AL LAM0529/ INFRAESTRUCTURA / EMGESA S.A E.S.P. / ENTREGADA CON RADICADO N° 2020134914-1-000 DEL 19/08/2020.	11/04/2016	27/09/2018	2	13	1 DE 1	2	0	0	0	0	0	X	123	Documentos que hacen parte de la solicitud de levantamiento de veda, asociados al LAM0529	5	13	2
14	2.	21	4	ATV0389-00-2020 - PROYECTO NACIONAL CONECTIVIDAD DE ALTA VELOCIDAD – PNCAV - 6 CELDAS (TARAPACÁ, TIPISCA GRANDE, AGUAS, REMOLINOS SANTA LUCIA, GUADENCIO Y BARRANQUILLA)”, LOCALIZADO EN EL DEPARTAMENTO DEL AMAZONAS./ ASOCIADO AL AFC0259-00, 263-00, 271-00 /ENERGÍA /UNIÓN TEMPORAL ANDIRED./ ENTREGADA CON RADICADO N°2020134914-1-000 DEL 19/08/2020.	2/05/2016	5/06/2018	2	14	1 DE 1	3	0	0	0	0	0	X	64	Documentos que hacen parte de la solicitud de levantamiento de veda, asociados al AFC0259-00, 263-00, 271-00	5	13	2

15	2.	21	4	ATV0397-00-2020 - REMISIÓN EXPEDIENTE: AMPLIACIÓN DE LA SUBESTACIÓN CHINÚ/ASOCIADO AL LAM6163/ENERGÍA /SOLICITANTE INTERCONEXIÓN ELÉCTRICA S.A. E.S.P./ ENTREGADA CON RADICADO N°2020157279-1-000 DEL 16/09/2020.	25/05/2016	1/11/2019	2	15	1 DE 1	2	0	0	0	0	0	X	92	Documentos que hacen parte de la solicitud de levantamiento de veda, asociados al LAM6163.	5	13	2
16	2.	21	4	ATV0445-00-2020 - "PROYECTO NACIONAL CONECTIVIDAD ALTA VELOCIDAD – CELDA DE TELECOMUNICACIONES CERRO MORROCO", EN EL DEPARTAMENTO DE VAUPÉS. / ASOCIADO AL AFC0180-00 /ENERGÍA /UNIÓN TEMPORAL ANDIRED. / ENTREGADA CON RADICADO N°2020134914-1-000 DEL 19/08/2020.	18/07/2016	9/12/2016	3	16	1 DE 1	2	0	0	0	0	X	44	Documentos que hacen parte de la solicitud de levantamiento de veda, asociados al AFC0180-00.	5	13	2	
17	2.	21	4	ATV0460-00-2020 - PROYECTO NACIONAL CONECTIVIDAD DE ALTA VELOCIDAD – PNCAV – 3 CELDAS (LA ORPUA, PUERTO CONCEPCIÓN Y LITORAL DE SAN JUAN). / ASOCIADO AL AFC0268- 00 /ENERGÍA /UNIÓN TEMPORAL ANDIRED. / ENTREGADA CON RADICADO N°2020134914-1-000 DEL 19/08/2020.	19/08/2016	31/07/2018	3	17	1 DE 1	3	0	0	0	0	X	46	Documentos que hacen parte de la solicitud de levantamiento de veda, asociados al AFC0268-00.	5	13	2	
18	2.	21	4	ATV0463-00-2020 - PROYECTO NACIONAL CONECTIVIDAD DE ALTA VELOCIDAD – PNCAV –, 6 CELDAS (LA CHORRERA, SABANA, PUERTO NARIÑO, POPEYACA, AMACAYACU Y LA VICTORIA)./ ASOCIADO AL AFC0260-00 /ENERGÍA /UNIÓN TEMPORAL ANDIRED./ ENTREGADA CON RADICADO N°2020134914-1-000 DEL 19/08/2020.	29/08/2016	5/06/2018	3	18	1 DE 1	3	0	0	0	0	X	84	Documentos que hacen parte de la solicitud de levantamiento de veda, asociados al AFC0260-00.	5	13	2	

19	2.	21	4	ATV0465-00-2020 - PROYECTO NACIONAL CONECTIVIDAD DE ALTA VELOCIDAD – PNCV –, 4 CELDAS DE TELECOMUNICACIONES (BOLIVIA, LA MANA, MONONGUETE Y SOLANO)”, UBICADO EN EL DEPARTAMENTO DE CAQUETÁ. / ASOCIADO AL AFC0265-00 /ENERGÍA /UNION TEMPORAL ANDIRED./ ENTREGADA CON RADICADO N°2020134914-1-000 DEL 19/08/2020.	31/08/2016	22/06/2018	3	19	1 DE 1	3	0	0	0	0	0	X	67	Documentos que hacen parte de la solicitud de Levantamiento de veda, asociados al AFC0265-00.	5	13	2
20	2.	21	4	ATV0480-00-2020 - CONEXIÓN ANTIOQUIA - MEDELLÍN - ANCÓN SUR Y LÍNEAS DE TRANSMISIÓN ASOCIADAS A 500/230 KV./ ASOCIADO AL LAV0061-00-2016/ENERGÍA /SOLICITANTE INTERCONEXIÓN ELÉCTRICA S.A. E.S.P./ ENTREGADA CON RADICADO N°2020157279-1-000 DEL 16/09/2020.	5/10/2016	12/09/2018	3	20	1 DE 2	5	0	0	0	0	X	214	Documentos que hacen parte de la solicitud de levantamiento de veda, asociados al LAV0061-00-2016.	5	13	2	
21	2.	21	4	ATV0480-00-2020 - CONEXIÓN ANTIOQUIA - MEDELLÍN - ANCÓN SUR Y LÍNEAS DE TRANSMISIÓN ASOCIADAS A 500/230 KV. / ASOCIADO AL LAV0061-00-2016/ENERGÍA /SOLICITANTE INTERCONEXIÓN ELÉCTRICA S.A. E.S.P./ ENTREGADA CON RADICADO N°2020157279-1-000 DEL 16/09/2020.	12/09/2018	27/11/2019	3	21	2 DE 2	4	0	0	0	0	X	112	Documentos que hacen parte de la solicitud de levantamiento de veda, asociados al LAV0061-00-2016.	5	13	2	

PAGINA 2 DE 5

22	2.	21	4	ATV0489-00-2020 - LÍNEA DE TRANSMISIÓN ASOCIADA A LA CONEXIÓN ANTIOQUIA PORCE III A 500 KV./ ASOCIADO AL LAV0064-00-2016/ENERGÍA /INTERCONEXIÓN ELÉCTRICA	19/10/2016	30/04/2019	3	22	1 DE 2	2	0	0	0	0	X	175	Documentos que hacen parte de la solicitud de levantamiento de veda, asociados	5	13	2
----	----	----	---	---	------------	------------	---	----	--------	---	---	---	---	---	---	-----	--	---	----	---

31	2.	21	4	ATV0732-00-2020 - PROYECTO SUBESTACIÓN PALENQUE 230 kV Y LÍNEA DE TRANSMISIÓN./ASOCIADO AL ATV0732-00-2020 /ENERGÍA / SOCIEDAD DE DESARROLLO ELÉCTRICO SURIA S.A.S E.S.P DEL SUR TRANSMISIÓN. / ENTREGADA CON RADICADO N° 2020116836-1-000 DEL 22/07/2020.	8/02/2018	20/03/2020	4	31	1 DE 1	3	0	0	0	0	0	X	75	Documentos que hacen parte de la solicitud de levantamiento de veda, asociados al LAV0019-00-2018.	5	13	2
32	2.	21	4	ATV0817-00-2020 - PROYECTO LINEA DE TRANSMISIÓN ALFÉREZ, SAN MARCOS A 500KV EN JURISDICCIÓN EN EL DEPARTAMENTO DEL VALLE DE CAUCA./ ASOCIADO AL LAV0037-00-2018/ENERGÍA /SOLICITANTE SOCIEDAD GRUPO DE ENERGÍA DE BOGOTÁ E.S.P/ ENTREGADA CON RADICADO N°2020116836-1-000 DEL 22/07/2020.	5/06/2018	26/07/2019	5	32	1 DE 1	3	0	0	0	0	0	X	113	Documentos que hacen parte de la solicitud de levantamiento de veda, asociados al LAV0037-00-2018.	5	13	2
33	2.	21	4	ATV0851-00-2020 - PROYECTO GENERACIÓN DE ENERGÍA EÓLICA BETA, LOCALIZADO EN LOS MUNICIPIOS DE MAICAO Y URIBIA EN EL DEPARTAMENTO DE LA GUAJIRA./ ASOCIADO AL LAV0056-00-2018 /ENERGÍA EOLOS ENERGÍA S.A.S. E.S.P. / ENTREGADA CON RADICADO N°2021019838-1-000 DEL 8/02/2021.	5/09/2018	5/11/2019	5	33	1 DE 1	2	0	0	0	0	0	X	40	Documentos que hacen parte de la solicitud de levantamiento de veda, asociados al LAV0056-00-2018	5	13	2
34	2.	21	4	ATV1101-00-2020 - LÍNEA DE TRANSMISIÓN ASOCIADA A LA CONEXIÓN PORCE III-SOGAMOSO A 500 KV / ASOCIADO AL LAM4472 / ENERGÍA / INTERCONEXIÓN ELECTRICA S.A E.S.P. / ENTREGADA CON RADICADO No. 2020020515-1-000 DEL 11/02/2020.	12/09/2016	11/02/2020	5	34	1 DE 1	7	0	0	0	0	0	X	76	Documentos que hacen parte de la solicitud de levantamiento de veda, asociados al LAM4472.	5	13	2


35	2.	21	4	ATV1109-00-2020 - PROYECTO HIDROELECTRICO ITUANGO QUE POSIBILITE LA CONSTRUCCIÓN DE LA INFRAESTRUCUTRA NECESARIA QUE PERMITA RESTITUIR LA CONECTIVIDAD ENTRE LOS MUNICIPIOS DE BURITICÁ Y LIBORINA / ASOCIADO AL LAM2233 / ENERGÍA / HIDROELECTRICA ITUANGO S.A. E.S.P. / ENTREGADA CON RADICADO No. 2020028202-1-000 DEL 24/02/2020	9/08/2017	24/02/2020	5	35	1 DE 1	2	0	0	0	0	0	X	83	Documentos que hacen parte de la solicitud de levantamiento de veda, asociados al LAM2233.	5	13	2
36	2.	21	4	ATV1110-00-2020 - UPME 04-2013 DENOMINADO BELLO – GUAYABAL – ANCÓN SUR A 230 KV / ASOCIADO AL LAV0002-00-2016 / ENERGÍA / EMPRESAS PUBLICAS DE MEDELLIN E.S.P. / ENTREGADA CON RADICADO No. 2020028194-1-000 DEL 24/02/2020.	8/01/2016	24/02/2020	5	36	1 DE 1	4	0	0	0	0	0	X	89	Documentos que hacen parte de la solicitud de levantamiento de veda, asociados al LAV0002-00-2016.	5	13	2
37	2.	21	4	ATV1111-00-2020 - CONEXIÓN ANTIOQUIA MEDELLIN - ANCÓN SUR Y LÍNEAS DE TRANSMISIÓN ASOCIADAS A 500/230 KV / ASOCIADO AL LAV0061-00-2016 / ENERGÍA / INTERCONEXIÓN ELECTRICA S.A ESP. / ENTREGADA CON EL RADICADO No. 2020019582-1-000 DEL 10/02/2020.	4/10/2016	10/02/2020	5	37	1 DE 1	5	0	0	0	0	0	X	97	Documentos que hacen parte de la solicitud de levantamiento de veda, asociados al LAV0061-00-2016.	5	13	2
38	2.	21	4	ATV1115-00-2020 - LINEA DE TRANSMISION ASOCIADA A LA CONEXION PORCE III - SOGAMOSO 500 KV - TRAMO COMPRENDIDO ENTRE LA TORRE S185N Y EL CRUCE DEL RÍO MAGDALENA TS274V EN LOS MUNICIPIOS DE YONDÓ Y PUERTO BERRIO - ANTIOQUIA. /	15/12/2017	11/02/2020	5	38	1 DE 1	2	0	0	0	0	0	X	51	Documentos que hacen parte de la solicitud de levantamiento de veda, asociados al LAV0068-00-2016.	5	13	2

Cargo
Firma Lugar y Fecha
Nombre:

Cargo:
Firma Lugar y Fecha:
Nombre:

Cargo
Firma Lugar y Fecha:
Nombre

Inventario documental Licencias Ambientales para Proyectos de Hidrocarburos

	FORMATO ÚNICO DE INVENTARIO DOCUMENTAL	Fecha: 28-10-2020
		Versión: 3
		Código: GD-FO-11
		Página 1 de 1

ENTIDAD REMITENTE: ENTIDAD PRODUCTORA: UNIDAD ADMINISTRATIVA OFICINA PRODUCTORA OBJETO:

AUTORIDAD NACIONAL DE LICENCIAS AMBIENTALES AUTORIDAD NACIONAL DE LICENCIAS AMBIENTALES DIRECCIÓN
SUBDIRECCION DE EVALUACIÓN Y SEGUIMIENTO INVENTARIO EXPEDIENTES VEDAS SECTOR HIDROCARBUROS

REGISTRO DE ENTRADA		
AÑO	MES	DÍA
2021	10	25

No. Orden	CÓDIGO	NOMBRE DE LA SERIE SUBSERIE O EXPEDIENTE	FECHAS EXTREMAS	UNIDAD DE CONSERVACIÓN	TO MO	DESCRIPCIÓN DEL ANEXO	VERIFICACIÓN CONTENIDO DE CD/DVD/USB/DISCODURO	FOLIOS	CONTENIDO	UBICACIÓN TOPOGRÁFICA

	D	S	S	B		Inicial	Final	Caja	Carpeta		C	U	DIS	TO	PLA	Con	Sin		Archiv	Mód	Ga	
											D	SB	CO	MO	NO	Información	Información		ador	ulo	vet	
													DU									a
													RO									
1	2	2	5		ATV0068-00-2020 - ÁREA DE DESARROLLO PAUTO / EQUION ENERGÍA LIMITED / ASOCIADO AL LAM4021 / HIDROCARBUROS / ENTREGADO CON EL RADICADO No. 2020038963-1-000 DEL 11/03/2020.	14/02/2012	27/08/2014	1	1	1	1	0	0	0	0	X		307	Docu-mentos que hacen parte de la solicitud de levantamiento de veda, asociados al LAM4021.	5	12	2
2	2	2	5		ATV0068-00-2020 - ÁREA DE DESARROLLO PAUTO / EQUION ENERGÍA LIMITED / ASOCIADO AL LAM4021 / HIDROCARBUROS / ENTREGADO CON EL RADICADO No. 2020038963-1-000 DEL 11/03/2020.	30/09/2014	26/12/2017	1	2	2	9	0	0	0	0	X		230	Docu-mentos que hacen parte de la solicitud de levantamiento de veda, asociados al LAM4021.	5	12	2

3	2	2	5	ATV0068-00-2020 - ÁREA DE DESARROLLO PAUTO / EQUION ENERGÍA LIMITED / ASOCIADO AL LAM4021 / HIDROCARBUROS / ENTREGADO CON EL RADICADO No. 2020038963-1-000 DEL 11/03/2020.	22/03/2018	26/08/2019	1	3	3 DE 3	4	0	0	0	0	X		73	Documentos que hacen parte de la solicitud de levantamiento de veda, asociados al LAM4021.	5	12	2
4	2	2	5	ATV0103-00-2020 - AREA DE POZOS RIO CHITAMENA SUR / ECOPETROL S.A / ASOCIADO AL LAV0061-13 / HIDROCARBUROS / ENTREGADA CON RADICADO No. 2020038963-1-000 DEL 11/03/2020.	2/10/2013	14/02/2014	1	4	1 DE 1	1	0	0	0	0	X		29	Documentos que hacen parte de la solicitud de levantamiento de veda, asociados al LAV0061-13.	5	12	2
5	2	2	5	ATV0665-00-2020 - ÁREA DE PERFORACIÓN EXPLORATORIA VOLUMEN C / UNION TEMPORAL ISMOCOL JOSHI-PARKO	9/08/2017	5/12/2019	1	5	1 DE 1	2	0	0	0	0	X		124	Documentos que hacen parte de la solicitud de levantamiento	5	12	2

				UT-IJP. / ASOCIADO AL LAV0041-00- 2017 / HIDROCARBUR OS / ENTREGADO CON RADICADO No. 2020038963-1- 000 DEL 11/03/2020.													de veda asociado s al LAV00 41-00- 2017.				
6	2	2	5	ATV0882-00- 2020 - EXPLORACIÓN Y EXPLOTACIÓN PETROLERA. C ONTRATO DE ASOCIACIÓN CAPACHOS / PAREX RESOURCES C OLOMBIA LTD SUCURSAL. / ASOCIADO AL LAM1901 / HIDROCARBU ROS / ENTREGADO CON RADICADO No. 2020038963-1- 000 DEL 11/03/2020.	1/11/2 018	16/08/ 2019	1	6	1 DE 1	1	0	0	0	0	X		47	Docume ntos que hacen parte de la solicitud de levanta miento de veda asociado s al LAM19 01.	5	12	2
7	2	2	5	ATV0895-00- 2020 - ÁREA DE DESARROLLO PAUTO / EQUION ENER GIA LIMITED. /	17/12/ 2018	19/07/ 2019	1	7	1 DE 1	1	0	0	0	0	X		75	Docume ntos que hacen parte de la solicitud	5	12	2

				ASOCIADO AL LAM4021 / HIDROCARBUR OS / ENTREGADO CON RADICADO No. 2020038963-1-000 DEL 11/03/2020.													de levanta miento de veda , asociado s al LAM40 21.				
8	2	2	5	ATV0918-00-2020 - ÁREA DE PERFORACIÓN EXPLORATORI A VMM 18 / MONTAJES JM S.A. / ASOCIADO AL LAV0031-14 / HIDROCARBU ROS / ENTREGADA CON RADICADO No. 2020038963-1-000 DEL 11/03/2020.	13/02/2019	3/07/2019	1	8	1 DE 1	1	0	0	0	0	X		64	Docume ntos que hacen parte de la solicitud de levanta miento de veda , asociado s al LAV00 31-14.	5	12	2
9	2	2	5	ATV0140-00-2020 - AREA DE POZOS BUENOS AIRES IMBRICADO / EQUION ENERGIA LIMITED / ASOCIADO AL LAV0002-14 / HIDROCARBU ROS / ENTREGADAO CON	5/03/2014	10/12/2019	2	9	1 DE 1	1	0	0	0	0	X		82	Docume ntos que hacen parte de la solicitud de levanta miento de veda , asociado s al	5	12	2

					RADICADO No. 2020038963- 1-000 DEL 11/03/2020.															LAV00 02-14.			
--	--	--	--	--	---	--	--	--	--	--	--	--	--	--	--	--	--	--	--	-----------------	--	--	--

10	2.	21	5	ATV0347-00-2020 - PLATAFORMA MULTIPOZO DUMBO 1 Y SU VÍA DE ACCESO. ÁREA DE PERFORACIÓN EXPLORATORIA CPO – 16 / HOCOL S.A. / ASOCIADO AL LAV0002-13 / HIDROCARBUROS / ENTREGADA CON RADICADO No. 2020038963-1-000 DEL 11/03/2020.	21/01/2016	5/11/2019	2	10	1 DE 1	1	0	0	0	0	2	X		87	Documentos que hacen parte de la solicitud de levantamiento de veda, asociados al LAV0002-13.	5	12	2
11	2.	21	5	ATV0348-00-2020 - PLATAFORMA MULTIPOZO PEGASO 1 Y SU VÍA DE ACCESO – ÁREA DE PERFORACIÓN EXPLORATORIA CPO- 16”, LOCALIZADO EN EL MUNICIPIO DE SAN JUAN DE ARAMA EN EL DEPARTAMENTO DEL META / HOCOL S.A. / ASOCIADO AL LAV0002-13 / HIDROCARBUROS / ENTREGADA CON RADICADO No. 2020038963-1-000 DEL 11/03/2020.	21/01/2016	5/11/2019	2	11	1 DE 1	3	0	0	0	0	2	X		112	Documentos que hacen parte de la solicitud de levantamiento de veda, asociados al LAV0002-13.	5	12	2
12	2.	21	5	ATV0357-00-2020 - PERFORACIÓN EXPLORATORIA LOCACIÓN SIRIRÍ EN JURISDICCIÓN DEL MUNICIPIO DE ORITO, DEPARTAMENTO DEL PUTUMAYO / GRAN TIERRA ENERGY COLOMBIA, LLC SUCURSAL /ASOCIADO AL LAV0062-00-2016 / HIDROCARBUROS / ENTREGADA CON RADICADO No. 2020038963-1-000 DEL 11/03/2020.	26/02/2016	26/04/2018	2	12	1 DE 1	5	0	0	0	0	0	X		150	Documentos que hacen parte de la solicitud de levantamiento de veda, asociados al LAV0062-00-2016.	5	12	2

13	2.	21	5	ATV0615-00-2020 - PROYECTO COLIBRI, BLOQUE PUTUMAYO - 4 / GRAN TIERRA ENERGY COLOMBIA, LLC SUCURSAL / ASOCIADO AL LAV0042-00-2017 / HIDROCARBUROS / ENTREGADA CON RADICADO No. 2020038963-1-000 DEL 11/03/2020.	26/05/2017	18/12/2019	2	13	1 DE 1	1	0	0	0	0	0	X	117	Documentos que hacen parte de la solicitud de levantamiento de veda, asociados al LAV0042-00-2017.	5	12	2
14	2.	21	5	ATV0735-00-2020 - ÁREA ADICIONAL BLOQUE EL DIFICIL/ PETROLEOS SUD AMERICANOS SUCURSAL COLOMBIA / ASOCIADO AL LAV0021-00-2018 / HIDROCARBUROS / ENTREGADA CON RADICADO No. 2020038963-1-000 DEL 11/03/2020.	12/02/2018	6/02/2020	2	14	1 DE 1	3	0	0	0	0	0	X	137	Documentos que hacen parte de la solicitud de levantamiento de veda, asociados al LAV0021-00-2018.	5	12	2
15	2.	21	5	ATV0791-00-2020 - CAMPO DE PRODUCCIÓN CUMANDAY / ECOPETROL S.A. / ASOCIADO AL LAV0012-00-2018 / HIDROCARBUROS / ENTREGADA CON RADICADO No. 2020038963-1-000 DEL 11/03/2020.	26/04/2018	11/09/2018	2	15	1 DE 1	1	0	0	0	0	0	X	94	Documentos que hacen parte de la solicitud de levantamiento de veda, asociados al LAV0012-00-2018.	5	12	2
16	2.	21	5	ATV0888-00-2020 - REACTIVACIÓN DEL CAMPO EL DIFICIL / PETROLEOS SUD AMERICANOS SUCURSAL COLOMBIA /ASOCIADO AL LAM4842 / HIDROCARBUROS / ENTREGADA CON RADICADO No. 2020038963-1-000 DEL 11/03/2020.	4/01/2019	7/02/2020	2	16	1 DE 1	3	0	0	0	0	0	X	93	Documentos que hacen parte de la solicitud de levantamiento de veda, asociados al LAM4842.	5	12	2
17	2.	21	5	ATV0292-00-2020 - PLATAFORMA MULTIPOZO GODRIC NORTE - 1 / AREA DE PERFORACIÓN EXPLORATORIA CPO-17 WEST / HOCOL S.A. / ASOCIADO AL LAV0010-14 / HIDROCARBUROS / ENTREGADA CON RADICADO No. 2020038963-1-000 DEL 11/03/2020.	5/10/2015	5/03/2018	3	17	1 DE 1	3	0	0	0	3	X	76	Documentos que hacen parte de la solicitud de levantamiento de veda, asociados al LAV0010-14.	5	12	2	

18	2.	21	5	ATV0338-00-2020 - AREA DE PRODUCCIÓN CPO-17 WEST / HOCOL S.A. / ASOCIADO AL LAV0010-14 / HIDROCARBUROS / ENTREGADA CON RADICADO No. 2020038963-1-000 DEL 11/03/2020.	5/01/2016	5/11/2019	3	18	1 DE 1	2	0	0	0	0	X	99	Documentos que hacen parte de la solicitud de levantamiento de veda, asociados al LAV0010-14.	5	12	2
19	2.	21	5	ATV0467-00-2020 - PLATAFORMA MULTIPOZO LUNERA 1 Y SU VÍA DE ACCESO - ÁREA DE PERFORACIÓN EXPLORATORIA VSM-09 / HOCOL S.A. / ASOCIADO AL LAV0091-13 / HIDROCARBUROS / ENTREGADA CON RADICADO No. 2020038963-1-000 DEL 11/03/2020.	8/09/2016	30/12/2019	3	19	1 DE 1	5	0	0	0	1	X	154	Documentos que hacen parte de la solicitud de levantamiento de veda, asociados al LAV0091-13.	5	12	2
20	2.	21	5	ATV0491-00-2020 - CAMPO DE DESARROLLO MONO ARAÑA / CARRAO ENERGY S.A SUCURSAL COLOMBIA / CANACOL ENERGY COLOMBIA S.A. / ASOCIADO AL LAV0023-00-2016 / HIDROCARBUROS / ENTREGADA CON RADICADO No. 2020038963-1-000 DEL 11/03/2020.	12/10/2016	5/11/2019	3	20	1 DE 1	4	0	0	0	0	X	62	Documentos que hacen parte de la solicitud de levantamiento de veda, asociados al LAV0023-00-2016.	5	12	2
21	2.	21	5	ATV0554-00-2020 - EXPLORACIÓN FANDANGO VIM-5 / CNE OIL & GAS S.A.S. / ASOCIADO AL LAV0023-00-2017 / HIDROCARBUROS / ENTREGADA CON RADICADO No. 2020038963-1-000 DEL 11/03/2020.	23/02/2017	27/02/2019	3	21	1 DE 1	4	0	0	0	0	X	60	Documentos que hacen parte de la solicitud de levantamiento de veda, asociados al LAV0023-00-2017.	5	12	2

PAGINA 2 DE 8

22	2.	21	5	ATV0672-00-2020 - CONSTRUCCIÓN DE LA PLATAFORMA MÚTIPOZO TONGA Y SU VÍA DE ACCESO, ÁREA DE PERFORACIÓN EXPLORATORIA JARAGÜAY, BLOQUE SINU 3 / GRAN TIERRA ENERGY COLOMBIA, LLC SUCURSAL / ASOCIADO AL LAV0013-	18/09/2017	8/08/2019	3	22	1 DE 1	3	0	0	0	0	X	51	Documentos que hacen parte de la solicitud de levantamiento de veda, asociados al	5	12	2
----	----	----	---	--	------------	-----------	---	----	--------	---	---	---	---	---	---	----	---	---	----	---

				00-2015 / HIDROCARBUROS / ENTREGADA CON RADICADO No. 2020038963-1-000 DEL 11/03/2020.															LAV0013-00-2015.			
23	2.	21	5	ATV0728-00-2020 - ÁREA DE PERFORACIÓN EXPLORATORIA PRIMAVERA / OCCIDENTAL DE COLOMBIA LLC/ ASOCIADO AL LAV0083-00-2017 / HIDROCARBUROS / ENTREGADA CON RADICADO N° 2020038963-1-000 DEL 11/03/2020.	1/12/2017	27/08/2018	3	23	1 DE 1	3	0	0	0	0	0	X		107	Documentos que hacen parte de la solicitud de levantamiento de veda, asociados al LAV0083-00-2017.	5	12	2
24	2.	21	5	ATV0800-00-2020 - AREA DE INTERES EXPLORATORIA GUATIN NORTE Y GUATIN SUR BLOQUE LLANOS 64 / VETRA EXPLORACIÓN Y PRODUCCIÓN COLOMBIA S.A.S. / ASOCIADO AL LAV0053-00-2018 / HIDROCARBUROS / ENTREGADA CON RADICADO No. 2020038963-1-000 DEL 11/03/2020.	16/04/2018	21/11/2019	3	24	1 DE 1	1	0	0	0	0	0	X		78	Documentos que hacen parte de la solicitud de levantamiento de veda, asociados al LAV0053-00-2018.	5	12	2
25	2.	21	5	ATV0866-00-2020 - ÁREA DE PERFORACIÓN EXPLORATORIA YDSN1 / HOCOL S.A. / ASOCIADO AL LAV0023-00-2018 / HIDROCARBUROS / ENTREGADA CON RADICADO No. 2020038963- 1-000 DEL 11/03/2020.	17/10/2018	3/12/2019	3	25	1 DE 1	2	0	0	0	0	0	X		110	Documentos que hacen parte de la solicitud de levantamiento de veda, asociados al LAV0023-00-2018.	5	12	2
26	2.	21	5	ATV0983-00-2020 - ÁREA DE DESARROLLO VERDERON (PUT-4) / ENERGY COLOMBIA, LLC SUCURSAL. / ASOCIADO AL LAV0033-00- 2019 / HIDROCARBUROS / GRAN TIERRA ENTREGADA CON RADICADO No. 2020038963-1-000 DEL 11/03/2020.	2/07/2019	25/11/2021	4	26	1 DE 1	3	0	0	0	0	0	X		71	Documentos que hacen parte de la solicitud de levantamiento de veda, asociados al LAV0033-00-2019.	5	12	2

27	2.	21	5	ATV0186-00-2020 - PERFORACIÓN EXPLORATORIA NISCOTA (SECTOR SUR) / HOCOL S.A. / ASOCIADO AL LAM1464 / HIDROCARBUROS / ENTREGADA CON RADICADO No. 2020038963-1-000 DEL 11/03/2020.	13/11/2014	27/12/2019	4	27	1 DE 1	13	0	0	0	0	X	200	Documentos que hacen parte de la solicitud de levantamiento de veda, asociados al LAM1464.	5	12	2
28	2.	21	5	ATV0248-00-2020 - AREA DE PERFORACIÓN EXPLORATORIA LLANOS 69 / MANSAROVAR ENERGY COLOMBIA LTDA. / ASOCIADO AL LAV0094-00-2015 / HIDROCARBUROS ENTREGADA CON RADICADO No. 2020038963-1-000 DEL 11/03/2020.	18/06/2015	27/12/2019	4	28	1 DE 1	2	0	0	0	0	X	125	Documentos que hacen parte de la solicitud de levantamiento de veda, asociados al LAV0094-00-2015.	5	12	2
29	2.	21	5	ATV0556-00-2020 - ÁREA DE PERFORACIÓN EXPLORATORIA FORTUNA / PAREX RESOURCES COLOMBIA LTD SUCURSAL. / ASOCIADO AL LAM3254 / HIDROCARBUROS / ENTREGADA CON RADICADO No. 2020038963-1-000 DEL 11/03/2020.	28/12/2016	28/10/2019	4	29	1 DE 1	1	0	0	0	0	X	45	Documentos que hacen parte de la solicitud de levantamiento de veda, asociados al LAM3254.	5	12	2
30	2.	21	5	ATV0109-00-2020 - POLIDUCTO ANDINO / ECOPEPETROL S.A. / ASOCIADO AL LAM4446 / HIDROCARBUROS / ENTREGADO CON EL RADICADO No. 2021221170-1-000 DEL 12/10/2021.	21/04/2009	19/12/2014	4	30	1 DE 3	9	0	0	0	1	X	297	Documentos que hacen parte de la solicitud de levantamiento de veda, asociados al LAM4446.	5	12	2
31	2.	21	5	ATV0109-00-2020 - POLIDUCTO ANDINO / ECOPEPETROL S.A. / ASOCIADO AL LAM4446 / HIDROCARBUROS / ENTREGADO CON EL RADICADO No. 2021221170-1-000 DEL 12/10/2021.	24/12/2014	1/08/2017	4	31	2 DE 3	2	0	0	0	0	X	287	Documentos que hacen parte de la solicitud de levantamiento de veda, asociados al LAM4446.	5	12	2

32	2.	21	5	ATV0109-00-2020 - POLIDUCTO ANDINO / ECOPETROL S.A. / ASOCIADO AL LAM4446 / HIDROCARBUROS / ENTREGADO CON EL RADICADO No. 2021221170-1-000 DEL 12/10/2021.	16/08/2017	13/12/2019	4	32	3 DE 3	5	0	0	0	0	X	142	Documentos que hacen parte de la solicitud de levantamiento de veda, asociados al LAM4446.	5	12	2
33	2.	21	5	ATV0785-00-2020 - EXPLOTACIÓN DE HIDROCARBUROS CAMPO ESTERO / HEALTH SAFETY & ENVIRONMENT / ASOCIADO AL LAM1309 / HIDROCARBUROS / ENTREGADA CON RADICADO No. 2020038963-1-000 DEL 11/03/2020.	23/03/2018	9/10/2019	5	33	1 DE 1	3	0	0	0	0	X	134	Documentos que hacen parte de la solicitud de levantamiento de veda, asociados al LAM1309.	5	12	2
34	2.	21	5	ATV0831-00-2020 - PERFORACIÓN EXPLORATORIA DE HIDROCARBUROS EN EL BLOQUE LLANO 42 / TELPICO COLOMBIA LLC. / ASOCIADO AL LAV0104-00-2015 / HIDROCARBUROS / ENTREGADA CON RADICADO No. 2020038963-1-000 DEL 11/03/2020.	26/07/2018	26/12/2019	5	34	1 DE 1	1	0	0	0	0	X	97	Documentos que hacen parte de la solicitud de levantamiento de veda, asociados al LAV0104-00-2015.	5	12	2
35	2.	21	5	ATV0840-00-2020 - MODIFICACIÓN DE LICENCIA EXPLORATORIA APE MEREURE / CEPESA COLOMBIA S.A. / ASOCIADO AL LAV0014-13 / HIDROCARBUROS / ENTREGADA CON RADICADO No. 2020038963-1-000 DEL 11/03/2020.	14/06/2018	4/12/2018	5	35	1 DE 1	0	0	0	0	0	X	58	Documentos que hacen parte de la solicitud de levantamiento de veda, asociados al LAV0014-13.	5	12	2
36	2.	21	5	ATV0859-00-2020 - CONSTRUCCIÓN, PERFORACIÓN Y OPERACIÓN DEL POZO ASAÍ Y SU RESPECTIVA VÍA DE ACCESO / FRONTERA ENERGY COLOMBIA CORP. SUCURSAL COLOMBIA. / ASOCIADO AL LAM6084 / HIDROCARBUROS / ENTREGADA	28/09/2018	25/11/2021	5	36	1 DE 1	1	0	0	0	0	X	85	Documentos que hacen parte de la solicitud de levantamiento de veda, asociados al LAM6084.	5	12	2

				RADICADO No. 2020038963-1-000 DEL 11/03/2020.														LAV0105-00-2014.				
41	2.	21	5	ATV0711-00-2020 - PLATAFORMA MULTIPOZO COMADREJA Y SU VÍA DE ACCESO / GRAN TIERRA COLOMBIA INC SUCURSAL / ASOCIADO AL LAM5655 / HIDROCARBUROS / ENTREGADA CON RADICADO No. 2020038963-1-000 DEL 11/03/2020.	30/11/2017	21/03/2018	5	41	1 DE 1	1	0	0	0	0	0	X		66	Documentos que hacen parte de la solicitud de levantamiento de veda, asociados al LAM5655.	5	12	2
42	2.	21	5	ATV0812-00-2020 - AREA DE EXPLOTACION DE HIDROCARBUROS ACORDIONERO - NUEVAS ÁREAS DE DESARROLLO / GRAN TIERRA ENERGY COLOMBIA, LLC SUCURSAL / ASOCIADO AL LAV0105-00-2014 / HIDROCARBUROS / ENTREGADA CON RADICADO No. 2020038963-1-000 DEL 11/03/2020.	5/06/2018	2/07/2019	6	42	1 DE 1	1	0	0	0	0	0	X		137	Documentos que hacen parte de la solicitud de levantamiento de veda, asociados al LAV0105-00-2014.	5	12	2
43	2.	21	5	ATV0883-00-2020 - OLEODUCTO CAMPO RUBIALES EL PORVENIR / ECOPELROL S.A. / ASOCIADO AL LAM2965 / HIDROCARBUROS / ENTREGADA CON RADICADO No. 2020038963-1-000 DEL 11/03/2020.	8/11/2018	28/10/2019	6	43	1 DE 1	3	0	0	0	0	0	X		78	Documentos que hacen parte de la solicitud de levantamiento de veda, asociados al LAM2965.	5	12	2
44	2.	21	5	ATV0233-00-2020 - ÁREA DE PERFORACIÓN EXPLORATORIA CUMPLIDOR -APE CUMPLIDOR, BLOQUE PUT-7 / GRAN TIERRA COLOMBIA INC SUCURSAL / ASOCIADO AL LAV0056-00-2015 / HIDROCARBUROS / ENTREGADA CON RADICADO No. 2020038963-1-000 DEL 11/03/2020.	15/05/2015	9/11/2016	6	44	1 DE 2	9	0	0	0	0	0	X		207	Documentos que hacen parte de la solicitud de levantamiento de veda, asociados al LAV0056-00-2015.	5	12	2

45	2.	21	5	ATV0233-00-2020 - ÁREA DE PERFORACIÓN EXPLORATORIA CUMPLIDOR -APE CUMPLIDOR, BLOQUE PUT-7 / GRAN TIERRA COLOMBIA INC SUCURSAL / ASOCIADO AL LAV0056-00-2015 / HIDROCARBUROS / ENTREGADA CON RADICADO No. 2020038963-1-000 DEL 11/03/2020.	16/11/2016	27/08/2019	6	45	2 DE 2	4	0	0	0	2	X	155	Documentos que hacen parte de la solicitud de levantamiento de veda, asociados al LAV0056-00-2015.	5	12	2
46	2.	21	5	ATV0372-00-2020 - EXPLOTACIÓN DEL CAMPO ORIPAYA / ECOPETROL S.A. / ASOCIADO AL LAM4616 / HIDROCARBUROS / ENTREGADA CON RADICADO No. 2020038963-1-000 DEL 11/03/2020.	1/04/2016	9/12/2021	6	46	1 DE 1	2	0	0	0	3	X	198	Documentos que hacen parte de la solicitud de levantamiento de veda, asociados al LAM4616.	5	12	2
47	2.	21	5	ATV0469-00-2020 - PLATAFORMA MULTIPOZO BULLERENGUE SUR Y SU VÍA DE ACCESO / LEWIS ENERGY COLOMBIA INC. / ASOCIADO AL LAM5546 / HIDROCARBUROS / ENTREGADA CON RADICADO No. 2020038963-1-000 DEL 11/03/2020.	7/09/2016	1/12/2017	6	47	1 DE 1	4	0	0	0	1	X	156	Documentos que hacen parte de la solicitud de levantamiento de veda, asociados al LAM5546.	5	12	2
48	2.	21	5	ATV0910-00-2020 - CAMPO TECA - COCORNA/ ECOPETROL S.A. / ASOCIADO AL LAM6358 / HIDROCARBUROS / ENTREGADA CON RADICADO No. 2020038963-1-000 DEL 11/03/2020.	6/11/2018	25/11/2021	6	48	1 DE 1	1	0	0	0	0	X	149	Documentos que hacen parte de la solicitud de levantamiento de veda, asociados al LAM6358.	5	12	2
49	2.	21	5	ATV0167-00-2020 - INCLUSIÓN DE LA VÍA DE ACCESO AL ÁREA DE MAYOR INTERES I - APE RÍO MOCOA / GRAN TIERRA ENERGY COLOMBIA, LLC SUCURSAL / ASOCIADO AL LAM4479 / HIDROCARBUROS / ENTREGADA CON RADICADO No. 2020038963-1-000 DEL 11/03/2020.	4/08/2014	5/11/2019	7	49	1 DE 1	2	0	0	0	0	X	124	Documentos que hacen parte de la solicitud de levantamiento de veda, asociados al LAM4479.	5	12	2

50	2.	21	5	ATV0908-00-2020 - PLATAFORMA MULTIPOZO OLINÍ OESTE 1 / HOCOL S.A. / ASOCIADO AL LAM4878 / HIDROCARBUROS / ENTREGADA CON RADICADO No. 2020038963-1-000 DEL 11/03/2020.	13/02/2019	25/11/2021	7	50	1 DE 1	2	0	0	0	0	0	X	68	Documentos que hacen parte de la solicitud de levantamiento de veda, asociados al LAM4878.	5	12	2
51	2.	21	5	ATV0584-00-2020 - ÁREA DE DESARROLLO VIM - 19 / CNE OIL & GAS S.A.S. / ASOCIADO AL LAV0018-00-2017 / HIDROCARBUROS / ENTREGADA CON RADICADO No. 2020038963-1-000 DEL 11/03/2020.	3/04/2017	26/12/2017	7	51	1 DE 1	2	0	0	0	0	0	X	76	Documentos que hacen parte de la solicitud de levantamiento de veda, asociados al LAV0018-00-2017.	5	12	2

PAGINA 4 DE 8

52	2.	21	5	ATV0769-00-2020 - CAMPO TECA COCORNA / ECOPETROL S.A. / ASOCIADO AL LAM6358 / HIDROCARBUROS / ENTREGADA CON RADICADO No. 2020038963-1-000 DEL 11/03/2020.	7/03/2018	25/11/2021	7	52	1 DE 1	2	0	0	0	0	0	X	131	Documentos que hacen parte de la solicitud de levantamiento de veda, asociados al LAM6358.	5	12	2
53	2.	21	5	ATV0786-00-2020 - ADECUACIÓN Y MANTENIMIENTO DENTRO DE LA PLATAFORMA DEL POZO NANCY - 1 / GRAN TIERRA ENERGY COLOMBIA, LLC SUCURSAL / ASOCIADO AL LAM3268 / HIDROCARBUROS / ENTREGADA CON RADICADO No. 2020038963-1-000 DEL 11/03/2020.	16/04/2018	12/09/2018	7	53	1 DE 1	1	0	0	0	0	0	X	46	Documentos que hacen parte de la solicitud de levantamiento de veda, asociados al LAM3268.	5	12	2
54	2.	21	5	ATV0875-00-2020 - CAMPO TURPIAL / TPL COLOMBIA LTD SUCURSAL COLOMBIA / ASOCIADO AL LAM5278 /	8/10/2018	5/09/2019	7	54	1 DE 1	0	0	0	0	0	0	X	83	Documentos que hacen parte de la solicitud de levantamiento	5	12	2

69	2.	21	5	ATV0687-00-2020 - PLATAFORMA MULTITIPOZO AYOMBERO Y SU VÍA DE ACCESO / GRAN TIERRA ENERGY COLOMBIA. LLC SUCURSAL / ASOCIADO AL LAM5487 / HIDROCARBUROS / ENTREGADA CON RADICADO No. 2020038963-1-000 DEL 11/03/2020.	12/10/2017	9/12/2019	9	69	1 DE 1	3	0	0	0	0	X	56	Documentos que hacen parte de la solicitud de levantamiento de veda, asociados al LAM5487.	5	12	2
70	2.	21	5	ATV0713-00-2020 - PLATAFORMA MULTITIPOZO ESTANCIA 2 Y SU VÍA DE ACCESO 2; Y LINEA DE FLUJO / LEWIS ENERGY COLOMBIA INC. / ASOCIADO AL LAM5547 / HIDROCARBUROS / ENTREGADA CON RADICADO No. 2020038963-1-000 DEL 11/03/2020.	7/12/2017	3/07/2019	9	70	1 DE 1	2	0	0	0	0	X	86	Documentos que hacen parte de la solicitud de levantamiento de veda, asociados al LAM5547.	5	12	2
71	2.	21	5	ATV0755-00-2020 - PLATAFORMAS MULTITIPOZO ICACHUI A Y MACOTAMA A, DEL BLOQUE DE PERFORACIÓN EXPLORATORIA SSJN-5 / PAREX RESOURCES COLOMBIA LTD SUCURSAL / ASOCIADO AL LAM5327 / HIDROCARBUROS / ENTREGADA CON RADICADO No. 2020038963-1-000 DEL 11/03/2020.	5/03/2018	24/07/2018	9	71	1 DE 1	2	0	0	0	0	X	62	Documentos que hacen parte de la solicitud de levantamiento de veda, asociados al LAM5327.	5	12	2
72	2.	21	5	ATV0721-00-2020 - PERFORACIÓN EXPLORATORIA BASARI / ECOPETROL S.A. / ASOCIADO AL LAV0077-00-2017 / HIDROCARBUROS / ENTREGADA CON RADICADO No. 2020038963-1-000 DEL 11/03/2020.	10/01/2018	25/11/2021	9	72	1 DE 1	2	0	0	0	0	X	147	Documentos que hacen parte de la solicitud de levantamiento de veda, asociados al LAV0077-00-2017.	5	12	2
73	2.	21	5	ATV0878-00-2020 - PLATAFORMA MULTITIPOZO TOPOSÍ EAST Y SU VÍA DE ACCESO / LEWIS ENERGY COLOMBIA INC. / ASOCIADO AL LAM5547 / HIDROCARBUROS / ENTREGADA CON RADICADO No. 2020038963-1-000 DEL 11/03/2020.	29/10/2018	3/07/2019	9	73	1 DE 1	1	0	0	0	0	X	45	Documentos que hacen parte de la solicitud de levantamiento de veda, asociados al LAM5547.	5	12	2

74	2.	21	5	ATV0715-00-2020 - ÁREA DE INTERVENCIÓN BLOQUE COROCORA A1 / PERENCO COLOMBIA LIMITED / ASOCIADO AL LAM3610 / HIDROCARBUROS / ENTREGADA CON RADICADO No. 2020038963-1-000 DEL 11/03/2020.	14/12/2017	16/11/2018	9	74	1 DE 1	1	0	0	0	0	0	X	110	Documentos que hacen parte de la solicitud de levantamiento de veda, asociados al LAM3610.	5	12	2
75	2.	21	5	ATV0243-00-2020 - EXPLOTACIÓN DE HIDROCARBUROS EN EL ÁREA DE DESARROLLO LLANOS 30 NORTE / PAREX RESOURCES COLOMBIA LTD SUCURSAL / ASOCIADO AL LAM 5129 / HIDROCARBUROS / ENTREGADA CON RADICADO No. 2020038963-1-000 DEL 11/03/2020.	5/06/2015	13/12/2019	10	75	1 DE 1	2	0	0	0	0	0	X	60	Documentos que hacen parte de la solicitud de levantamiento de veda, asociados al LAM 5129.	5	12	2
76	2.	21	5	ATV0426-00-2020 - EXPLOTACIÓN DE HIDROCARBUROS CAMPO RUBIALES 2016 / ECOPETROL S.A. / ASOCIADO AL LAM0019 / HIDROCARBUROS / ENTREGADA CON RADICADO No. 2020038963-1-000 DEL 11/03/2020.	24/06/2016	19/11/2019	10	76	1 DE 1	7	0	0	0	0	0	X	89	Documentos que hacen parte de la solicitud de levantamiento de veda, asociados al LAM0019.	5	12	2
77	2.	21	5	ATV0553-00-2020 - PLATAFORMA GAITERO Y ACORDIÓN Y SUS VIAS DE ACCESO EN EL ÁREA DE PERFORACIÓN EXPLORATORIA LLAMADOR VIM - 5 / CNE OIL & GAS S.A.S. / ASOCIADO AL LAV0029-13 / HIDROCARBUROS / ENTREGADA CON RADICADO No. 2020038963-1-000 DEL 11/03/2020.	23/02/2017	19/07/2019	10	77	1 DE 1	1	0	0	0	0	0	X	56	Documentos que hacen parte de la solicitud de levantamiento de veda, asociados al LAV0029-13.	5	12	2
78	2.	21	5	ATV0410-00-2020 - BLOQUE DE PERFORACIÓN EXPLORATORIA LLANOS 30 NORTE / PAREX RESOURCES COLOMBIA LTD SUCURSAL / ASOCIADO AL LAM5129 / HIDROCARBUROS / ENTREGADA CON RADICADO No. 2020038963-1-000 DEL 11/03/2020.	10/06/2016	19/12/2019	10	78	1 DE 1	0	0	0	0	0	0	X	81	Documentos que hacen parte de la solicitud de levantamiento de veda, asociados al LAM5129.	5	12	2

79	2.	21	5	ATV0570-00-2020 - AREA DE POZOS RIO CHITAMENA SUR / CNE OIL & GAS S.A.S. / ASOCIADO AL LAV0028-00-2018 / HIDROCARBUROS / ENTREGADA CON RADICADO No. 2020038963-1-000 DEL 11/03/2020.	23/03/2017	19/11/2019	10	79	1 DE 1	1	0	0	0	0	0	X	81	Documentos que hacen parte de la solicitud de levantamiento de veda, asociados al LAV0028-00-2018.	5	12	2
80	2.	21	5	ATV0411-00-2020 - AREA DE PERFORACIÓN EXPLORATORIA NISCOTA NUEVA / EQUION ENERGIA LIMITED / ASOCIADO AL LAM5578 / HIDROCARBUROS / ENTREGADA CON RADICADO No. 2020038963-1-000 DEL 11/03/2020.	7/06/2016	6/03/2018	10	80	1 DE 1	2	0	0	0	0	0	X	121	Documentos que hacen parte de la solicitud de levantamiento de veda, asociados al LAM5578.	5	12	2
81	2.	21	5	ATV0887-00-2020 - ÁREA DE DESARROLLO VONU ESTE PUT - 1 / GRAN TIERRA ENERGY COLOMBIA, LLC SUCURSAL / ASOCIADO AL LAV0009-00-2019 / HIDROCARBUROS / ENTREGADA CON RADICADO No. 2020038963-1-000 DEL 11/03/2020.	13/12/2018	25/11/2021	10	81	1 DE 1	3	0	0	0	0	0	X	133	Documentos que hacen parte de la solicitud de levantamiento de veda, asociados al LAV0009-00-2019.	5	12	2
82	2.	21	5	ATV0890-00-2020 - CAMPO DE PRODUCCIÓN COSECHA / OCCIDENTAL DE COLOMBIA LLC. / ASOCIADO AL LAV0069-00-2018 / HIDROCARBUROS / ENTREGADA CON RADICADO No. 2020038963-1-000 DEL 11/03/2020.	11/01/2019	2/09/2019	10	82	1 DE 1	2	0	0	0	0	0	X	170	Documentos que hacen parte de la solicitud de levantamiento de veda, asociados al LAV0069-00-2018.	5	12	2
83	2.	21	5	ATV0907-00-2020 - ESTACIÓN SANTANA / GRAN TIERRA ENERGY COLOMBIA, LLC SUCURSAL / ASOCIADO AL LAM0199 / HIDROCARBUROS / ENTREGADA CON RADICADO No. 2020038963-1-000 DEL 11/03/2020.	8/01/2019	25/11/2021	10	83	1 DE 1	0	0	0	0	0	0	X	37	Documentos que hacen parte de la solicitud de levantamiento de veda, asociados al LAM0199.	5	12	2

84	2.	21	5	ATV0991-00-2020 - ÁREA DE PERFORACIÓN EXPLORATORIA PUT 9 / NO HAY EXPEDIENTE ASOCIADO / HIDROCARBUROS /AMERISUR EXPLORACIÓN COLOMBIA. / ENTREGADA CON RADICADO N° 2020038963-1-000 DEL 11/03/2020.	6/06/2019	12/11/2019	11	84	1 DE 1	2	0	0	0	0	0	X	60	Documentos que hacen parte de la solicitud de levantamiento de veda.	5	12	2
85	2.	21	5	ATV1100-00-2020 - PROYECTO PARA LA EJECUCIÓN DE ESTRATEGIAS DE DESARROLLO CAMPO TECA - COCORNÁ EN 250 HECTÁREAS / ASOCIADO AL LAM3658 / HIDROCARBUROS / ECOPETROL S.A.	13/11/2018	9/03/2020	11	85	1 DE 1	1	0	0	0	0	X	80	Documentos que hacen parte de la solicitud de levantamiento de veda, asociados al LAM3658.	5	12	2	
86	2.	21	5	ATV1123-00-2020 - CAMPO TECA - COCORNA / ASOCIADO AL LAM6358 / HIDROCARBUROS / ECOPETROL S.A. / ENTREGADO CON RADICADO No 2020037624-1-000 DEL 09/03/2020.	21/06/2018	9/03/2020	11	86	1 DE 1	3	0	0	0	0	X	139	Documentos que hacen parte de la solicitud de levantamiento de veda, asociados al LAM6358.	5	12	2	
87	2.	21	5	ATV0696-00-2020 - GASODUCTO MAMONAL-PAIVA. / ASOCIADO AL LAV0045-00-2017/ HIDROCARBUROS./ PROMIGAS S.A E.S.P. // ENTREGADA CON RADICADO N°2020134914-1-000 DEL 19/08/2020.	4/10/2017	12/06/2019	11	87	1 DE 1	3	0	0	0	0	X	145	Documentos que hacen parte de la solicitud de levantamiento de veda, asociados al LAV0045-00-2017.	5	12	2	
88	2.	21	5	ATV0886-00-2020 - PLATAFORMA MULTIPOZO ESPIGUERO / ASOCIADO AL LAV0058-00-2015 / HIDROCARBUROS /VETRA EXPLORACIÓN Y PRODUCCIÓN COLOMBIA S.A.S. /	14/11/2018	23/07/2019	11	88	1 DE 1	0	0	0	0	0	X	46	Documentos que hacen parte de la solicitud de levantamiento de veda, asociados al	5	12	2	

				ENTREGADA CON RADICADO N° 2020038963-1-000 DEL 11/03/2020.														LAV0058-00-2015.				
89	2.	21	5	ATV0354-00-2020 - PROYECTO ÁREA DE PERFORACIÓN EXPLORATORIA VSM - 3 / ASOCIADO AL LAV0039-00-2016 / HIDROCARBUROS / TELPICO COLOMBIA LLC. / ENTREGADA CON RADICADO N° 2020038963-1-000 DEL 11/03/2020.	18/02/2016	19/11/2019	11	89	1 DE 1	2	0	0	0	0	0	X		142	Documentos que hacen parte de la solicitud de levantamiento de veda, asociados al LAV0039-00-2016.	5	12	2
90	2.	21	5	ATV0548-00-2020 - AREA DE PERFORACIÓN EXPLORATORIA POMORROSO / ASOCIADO AL LAV0020-00-2016 / HIDROCARBUROS / GRAN TIERRA COLOMBIA INC SUCURSAL. / ENTREGADA CON RADICADO N° 2020038963-1-000 DEL 11/03/2020.	4/01/2017	30/10/2019	11	90	1 DE 1	7	1	0	0	0	0	X		147	Documentos que hacen parte de la solicitud de levantamiento de veda, asociados al LAV0020-00-2016.	5	12	2
91	2.	21	5	ATV0152-00-2020 - AREA DE PERFORACIÓN EXPLORATORIA GARZA /ASOCIADO AL LAV0078-13 / HIDROCARBUROS / GRAN TIERRA ENERGY COLOMBIA, LLC SUCURSAL / ENTREGADA CON RADICADO N° 2020038963-1-000 DEL 11/03/2020.	22/05/2014	7/04/2016	11	91	1 DE 1	3	0	0	0	0	0	X		218	Documentos que hacen parte de la solicitud de levantamiento de veda, asociados al LAV0078-13.	5	12	2
92	2.	21	5	ATV0685-00-2020 - MODIFICACIÓN DE LA LICENCIA AMBIENTAL GLOBAL / ASOCIADO AL LAM4609 / HIDROCARBUROS / AMERISUR EXPLORACION COLOMBIA LIMITADA. / ENTREGADA CON RADICADO N° 2020038963-1-000 DEL 11/03/2020.	10/10/2017	25/11/2021	11	92	1 DE 1	10	0	0	0	0	0	X		174	Documentos que hacen parte de la solicitud de levantamiento de veda, asociados al LAM4609.	5	12	2

93	2.	21	5	ATV0670-00-2020 - ÁREA DE PERFORACIÓN EXPLORATORIA - APE PLATA/ ASOCIADO AL LAV0085-00-2017 / HIDROCARBUROS / CONOCOPHILLIPS COLOMBIA VENTURES LTD. SUCURSAL COLOMBIA. / ENTREGADA CON RADICADO N° 2020038963-1-000 DEL 11/03/2020.	18/09/2017	20/11/2019	11	93	1 DE 1	3	0	0	0	0	0	X	89	Documentos que hacen parte de la solicitud de levantamiento de veda, asociados al LAV0085-00-2017.	5	12	2
94	2.	21	5	ATV0644-00-2020 - ÁREA DE PERFORACIÓN EXPLORATORIA VIM - 8 / ASOCIADO AL LAV0049-00-2016 / HIDROCARBUROS / HOCOL S.A. / ENTREGADA CON RADICADO N° 2020038963-1-000 DEL 11/03/2020.	7/06/2017	16/12/2019	11	94	1 DE 1	7	0	0	0	0	0	X	90	Documentos que hacen parte de la solicitud de levantamiento de veda, asociados al LAV0049-00-2016.	5	12	2
95	2.	21	5	ATV0585-00-2020 - ÁREA DE MODIFICACIÓN DE LA LICENCIA AMBIENTAL GLOBAL DEL BLOQUE ESPERANZA / ASOCIADO AL LAM3189 / HIDROCARBUROS / GEOPRODUCTION OIL AND GAS COMPANY OF COLOMBIA. / ENTREGADA CON RADICADO N° 2020038963-1-000 DEL 11/03/2020.	6/04/2017	15/08/2018	11	95	1 DE 1	3	0	0	0	0	0	X	89	Documentos que hacen parte de la solicitud de levantamiento de veda, asociados al LAM3189	5	12	2
96	2.	21	5	ATV0586-00-2020 - ÁREA DE PERFORACIÓN EXPLORATORIA VMM 9 / ASOCIADO AL LAV0006-00-2018 / HIDROCARBUROS / PAREX RESOURCES COLOMBIA LTD SUCURSAL. / ENTREGADA CON RADICADO N° 2020038963-1-000 DEL 11/03/2020.	27/12/2016	27/08/2018	11	96	1 DE 1	2	0	0	0	0	0	X	96	Documentos que hacen parte de la solicitud de levantamiento de veda, asociados al LAV0006-00-2018.	5	12	2
97	2.	21	5	ATV0749-00-2020 - ÁREA DE PERFORACIÓN EXPLORATORIA MARLIN / ASOCIADO AL LAV0025-000-2018 /	22/02/2018	29/08/2018	11	97	1 DE 1	2	0	0	0	0	0	X	72	Documentos que hacen parte de la solicitud de	5	12	2

101	2.	21	5	ATV0197-00-2020 - ÁREA DE PERFORACIÓN EXPLORATORIA OLEUM 1 / ASOCIADO AL LAV0008-00-2015 / HIDROCARBUROS / ECOPETROL S.A. / ENTREGADA CON RADICADO N° 2020038963-1- 000 DEL 11/03/2020.	30/12/2014	13/12/2019	11	101	1 DE 1	2	0	0	0	0	X	65	Documentos que hacen parte de la solicitud de Levantamiento de veda, asociados al LAV0008-00-2015.	5	12	2
-----	----	----	---	---	------------	------------	----	-----	--------	---	---	---	---	---	---	----	--	---	----	---

PAGINA 8 DE 8

Elaborado por:
Cargo
Firma Lugar y Fecha
Nombre:

Recibido por:
Cargo:
Firma Lugar y Fecha:
Nombre:

Entregado por: Cargo:
Cargo
Firma Lugar y Fecha:
Nombre

Los expedientes y las cajas deben ser identificados con un rótulo, que contiene la información básica del expediente. El grupo de Gestión Documental proporcionara el siguiente modelo de rótulo:

Ilustración 24. Rótulo de Carpeta

Autoridad Nacional de Licencias Ambientales ANLA	
Grupo de Gestión Documental	
Caja No.:	Carpeta No.:
Serie Documental:	
Dependencia:	
Título:	
Fecha Inicial:	Fecha Final:
Contenido:	
Folios:	Tomo:

Fuente. De Aplicativo GDOCS.

La rotulación se realizó en los siguientes casos:

1. En la creación del expediente, para cada una de las carpetas que lo conforman.
2. Al cumplirse la capacidad de almacenamiento de las carpetas según su la cantidad de folios que de acuerdo con el manual de organización documental de la ANLA

Ilustración 25. Rotulo carpeta del sector Minería

Autoridad Nacional de Licencias Ambientales ANLA	Autoridad Nacional de Licencias Ambientales ANLA
Grupo de Gestión Documental	Grupo de Gestión Documental
Caja No.: 1 .Carpeta No.: 1	Caja No.: 2 .Carpeta No.: 9
Serie Documental: 2. - 21 - 7	Serie Documental: 2. - 21 - 7
Dependencia: SUBDIRECCION DE EVALUACIÓN Y SEGUIMIENTO	Dependencia: SUBDIRECCION DE EVALUACION Y SEGUIMIENTO
Título: ATV0487-00-2020 - EXPLOTACIÓN DE LA MINA LA JAGUA. / ASOCIADO AL LAM 1203 / MINERÍA / CARBONES DE LA JAGUA S.A. / ENTREGADA CON RADICADO N°2020134914-1-000 DEL 19/08/2020.	Título: ATV0203-00-2020 - PROYECTO MINERÍA DE ORO A CIELO ABIERTO / SOCIEDAD GRAMALOTE COLOMBIA LIMITED. / ASOCIADO AL LAV0018-00-2015 / MINERÍA / ENTREGADA CON RADICADO N° 2020134914-1-000 DEL 19/08/2020.
Fecha Inicial: 14/10/2016 Fecha Final: 05/09/2019	Fecha Inicial: 28/12/2012 Fecha Final: 20/03/2018
Contenido: Documentos que hacen parte de la solicitud de levantamiento de veda, asociados al LAM1203. Folios: 239 Tomo: 1 DE 1	Contenido: Documentos que hacen parte de la solicitud de levantamiento de veda, asociados al LAV0018-00-2015. Folios: 203 Tomo: 1 DE 1

Fuente. De Aplicativo GDOCS.

Ilustración 26. Rotulo carpeta del sector Infraestructura

<p style="text-align: center;">Autoridad Nacional de Licencias Ambientales ANLA Grupo de Gestión Documental</p> <p>Caja No.: 1 .Carpeta No.: 1 Serie Documental: 2 - 21 - 6 Dependencia: SUBDIRECCION DE EVALUACIÓN Y SEGUIMIENTO Título: ATV1103-00-2020 - CONSTRUCCIÓN DE LA SEGUNDA CALZADA TÚNEL - SAN JERÓNIMO UF 1 Y 3. /ASOCIADO AL LAV0066-00-2016 /INFRAESTRUCTURA / DESARROLLO VIAL AL MAR S.A.S Fecha Inicial: 23/11/2017 Fecha Final: 21/02/2020 Contenido: Documentos que hacen parte de la solicitud de levantamiento de veda, asociados al LAV0066-00-2016. Folios: 100 Tomo: 1 DE 1</p>	<p style="text-align: center;">Autoridad Nacional de Licencias Ambientales ANLA Grupo de Gestión Documental</p> <p>Caja No.: 18 .Carpeta No.: 110 Serie Documental: 3 - 21 - 6 Dependencia: SUBDIRECCION DE INSTRUMENTOS, PERMISOS Y TRAMITES AMBIENTALES. Título: ATV0295-00-2020 - CONSTRUCCIÓN SEGUNDA CALZADA TRONCAL DEL CARIBE, TRAMO PEAJE DE TASAJERA - YE DE CIENAGA", DEL CUAL SE CEDE LO CORRESPONDIENTE AL TRAMO 2 "VARIANTÉ CIENAGA" / CONSORCIO MECO MAGDALENA 039 ▪ RUTA DEL SOL II S.A.S. / ASOCIADO AL LAV0048-00-2016 Y LAM7377-00 Fecha Inicial: 24/01/2018 Fecha Final: 25/02/2020 Contenido: Documentos que hacen parte de la solicitud de levantamiento de veda, asociados al LAV0048-11-2016 y LAM7377. Folios: 77 Tomo: 2 DE 2</p>
---	--

Fuente. De Aplicativo GDOCS.

Ilustración 27. Rotulo de carpeta del sector Energía, Presas, Represas, Trasvases y Embalses

<p style="text-align: center;">Autoridad Nacional de Licencias Ambientales ANLA Grupo de Gestión Documental</p> <p>Caja No.: 1 .Carpeta No.: 1 Serie Documental: 2 - 21 - 4 Dependencia: SUBDIRECCION DE EVALUACION Y SEGUIMIENTO Título: ATV0110-00-2020 - PROYECTO LINEA DE TRANSMISIÓN A 500 KV - NUEVA ESPERANZA. / ASOCIADO AL LAV0006-13 / ENERGÍA / EMPRESAS PUBLICAS DE MEDELLIN EPM/ ACUMULADO CON EL ATV0092-00-2020. ENTREGADA CON RADICADO N° 2020116836-1-000 DEL 22/07/2020. Fecha Inicial: 20/01/2013 Fecha Final: 10/12/2019 Contenido: Documentos que hacen parte de la solicitud de levantamiento de veda, asociados al LAV0006-13. Folios: 80 Tomo: 1 DE 1</p>	<p style="text-align: center;">Autoridad Nacional de Licencias Ambientales ANLA Grupo de Gestión Documental</p> <p>Caja No.: 7 .Carpeta No.: 54 Serie Documental: 2 - 21 - 4 Dependencia: SUBDIRECCION DE EVALUACION Y SEGUIMIENTO Título: ATV0129-00-2020 - TRANSMISIÓN DE ENERGÍA MAGDALENA MEDIO A 230 KV. / EMPRESAS PUBLICAS DE MEDELLIN E.S.P. / ASOCIADO AL LAV0026-14 / ENERGIA / ENTREGADO CON EL RADICADO No. 2020174620-1-000 DEL 07/10/2020. Fecha Inicial: 15/02/2017 Fecha Final: 12/04/2019 Contenido: Documentos que hacen parte de la solicitud de levantamiento de veda, asociados al LAV0026-14. Folios: 199 Tomo: 2 DE 2</p>
---	--

Fuente. De Aplicativo GDOCS.


Ilustración 28. Rotulo de carpeta del sector Hidrocarburos

<p style="text-align: center;">Autoridad Nacional de Licencias Ambientales ANLA Grupo de Gestión Documental</p> <p>Caja No.: 1 .Carpeta No.: 1 Serie Documental: 2 - 21 - 5 Dependencia: SUBDIRECCION DE EVALUACIÓN Y SEGUIMIENTO Título: ATV0068-00-2020 - ÁREA DE DESARROLLO PAUTO / EQUION ENERGIA LIMITED / ASOCIADO AL LAM4021 / HIDROCARBUROS / ENTREGADO CON EL RADICADO No. 2020038963-1-000 DEL 11/03/2020. Fecha Inicial: 14/02/2012 Fecha Final: 27/08/2014 Contenido: Documentos que hacen parte de la solicitud de levantamiento de veda, asociados al LAM4021. Folios: 307 Tomo: 1 DE 3</p>	<p style="text-align: center;">Autoridad Nacional de Licencias Ambientales ANLA Grupo de Gestión Documental</p> <p>Caja No.: 10 .Carpeta No.: 83 Serie Documental: 2 - 21 - 5 Dependencia: SUBDIRECCION DE EVALUACION Y SEGUIMIENTO Título: ATV0907-00-2020 - ESTACIÓN SANTANA / GRAN TIERRA ENERGY COLOMBIA, LLC SUCURSAL / ASOCIADO AL LAM0199 / HIDROCARBUROS / ENTREGADA CON RADICADO No. 2020038963-1-000 DEL 11/03/2020. Fecha Inicial: 08/01/2019 Fecha Final: 25/11/2021 Contenido: Documentos que hacen parte de la solicitud de levantamiento de veda, asociados al LAM0199. Folios: 37 Tomo: 1 DE 1</p>
---	--

Fuente. De Aplicativo GDOCS.

3. Al momento de ser transferidos al Archivo Central de la Entidad. Las cajas también deben rotularse y en ellas debe reflejarse la siguiente información: nombre del fondo, código de la dependencia.

Ilustración 29. Rotulo de caja

 AUTORIDAD NACIONAL DE LICENCIAS AMBIENTALES	
AUTORIDAD NACIONAL DE LICENCIAS AMBIENTALES	
Caja:	
N° Expediente Inicial	
Carpeta Inicial:	
N° Expediente Final	
Carpeta Final:	

Fuente. De Aplicativo GDOCS.

Ilustración 30. Rotulo de caja sector de minería

 AUTORIDAD NACIONAL DE LICENCIAS AMBIENTALES		 AUTORIDAD NACIONAL DE LICENCIAS AMBIENTALES	
AUTORIDAD NACIONAL DE LICENCIAS AMBIENTALES		AUTORIDAD NACIONAL DE LICENCIAS AMBIENTALES	
2. SUBDIRECCION DE EVALUACION Y SEGUIMIENTO		2. SUBDIRECCION DE EVALUACION Y SEGUIMIENTO	
21. 7 LICENCIAS AMBIENTALES PARA PROYECTOS DE MINERIA		21. 7 LICENCIAS AMBIENTALES PARA PROYECTOS DE MINERIA	
Caja:	1	Caja:	2
N° Expediente Inicial	ATV0487-00-2020 EXPLOTACION DE LA MINA LA JAGUA.	N° Expediente Inicial	ATV0203-00-2020 - PROYECTO MINERIA DE ORO A CIELO ABIERTO
Carpeta Inicial:	1 14/10/2016	Carpeta Inicial:	9 28/12/2012
N° Expediente Final	ATV1102-00-2020 EXPLOTACION AURIFERA EN LA CUENCA DEL RIO NECHI	N° Expediente Final	ATV0203-00-2020 - PROYECTO MINERIA DE ORO A CIELO ABIERTO
Carpeta Final:	8 13/02/2020	Carpeta Final:	9 28/12/2012

Fuente. De Aplicativo GDOCS.

Ilustración 31. Rotulo de caja sector infraestructura

 AUTORIDAD NACIONAL DE LICENCIAS AMBIENTALES		 AUTORIDAD NACIONAL DE LICENCIAS AMBIENTALES	
AUTORIDAD NACIONAL DE LICENCIAS AMBIENTALES		AUTORIDAD NACIONAL DE LICENCIAS AMBIENTALES	
2. SUBDIRECCION DE EVALUACION Y SEGUIMIENTO		2. SUBDIRECCION DE EVALUACION Y SEGUIMIENTO	
21. 6 LICENCIAS AMBIENTALES PARA PROYECTOS DE INFRAESTRUCTURA		21. 6 LICENCIAS AMBIENTALES PARA PROYECTOS DE INFRAESTRUCTURA	
Caja:	1	Caja:	18
Nº Expediente Inicial	ATV1103.00-2020 CONSTRUCCIÓN DE LA SEGUNDA CALZADA TUNEL - SAN JERÓNIMO UF 1 Y 3.	Nº Expediente Inicial	ATV0295-00-2020 CONSTRUCCION SEGUNDA CALZADA TRONCAL DEL CARIBE, TRAMO PEAJE DE TASAJERA - YE DE CIENAGA
Carpeta Inicial:	1 23/11/2017	Carpeta Inicial:	109 05/06/2015
Nº Expediente Final	ATV1118.00-2020 CONSTRUCCION VARIANTE LA PINTADA - AUTOPISTA CONEXION PACIFICO 2. AUTOPISTAS PARA LA PROSPERIDAD	Nº Expediente Final	ATV0295-00-2020 CONSTRUCCION SEGUNDA CALZADA TRONCAL DEL CARIBE, TRAMO PEAJE DE TASAJERA - YE DE CIENAGA
Carpeta Final:	11 11/02/2020	Carpeta Final:	110 25/02/2020

Fuente. De Aplicativo GDOCS.

Ilustración 32. Rotulo de caja sector Energía, Presas, Represas, Trasvases y Embalses

 AUTORIDAD NACIONAL DE LICENCIAS AMBIENTALES		 AUTORIDAD NACIONAL DE LICENCIAS AMBIENTALES	
AUTORIDAD NACIONAL DE LICENCIAS AMBIENTALES		AUTORIDAD NACIONAL DE LICENCIAS AMBIENTALES	
2. SUBDIRECCION DE EVALUACION Y SEGUIMIENTO		2. SUBDIRECCION DE EVALUACION Y SEGUIMIENTO	
21. 4 LICENCIAS AMBIENTALES PARA PROYECTOS DE ENERGIA PRESAS REPRESAS TRASVASES Y EMBALSES		21. 4 LICENCIAS AMBIENTALES PARA PROYECTOS DE ENERGIA PRESAS REPRESAS TRASVASES Y EMBALSES	
Caja:	1	Caja:	7
Nº Expediente Inicial	ATV0110-00-2020 PROYECTO LINEA DE TRANSMISION A 500 KV - NUEVA ESPERANZA	Nº Expediente Inicial	ATV0156-00-2020 SEGUNDO CIRCUITO DE LA LINEA DE TRANSMISION DE ENERGIA BETANIA - MIROLINDO A 230 K
Carpeta Inicial:	1 20/01/2013	Carpeta Inicial:	50 12/06/2014
Nº Expediente Final	ATV0081-00-2020 SUBESTACION TESALIA 230 KV Y LINEAS DE TRANSMISION TESALIA - ALTAMIRA 230 KV.	Nº Expediente Final	ATV0129-00-2020 TRANSMISION DE ENERGIA MAGDALENA MEDIO A 230 KV.
Carpeta Final:	7 07/11/2019	Carpeta Final:	54 12/04/2019

Fuente. De Aplicativo GDOCS.

Ilustración 33. Rotulo de caja sector hidrocarburos

 AUTORIDAD NACIONAL DE LICENCIAS AMBIENTALES		 AUTORIDAD NACIONAL DE LICENCIAS AMBIENTALES	
AUTORIDAD NACIONAL DE LICENCIAS AMBIENTALES		AUTORIDAD NACIONAL DE LICENCIAS AMBIENTALES	
2. SUBDIRECCION DE EVALUACION Y SEGUIMIENTO		2. SUBDIRECCION DE EVALUACION Y SEGUIMIENTO	
21. 5 LICENCIAS AMBIENTALES PARA PROYECTOS DE HIDROCARBUROS		21. 5 LICENCIAS AMBIENTALES PARA PROYECTOS DE HIDROCARBUROS	
Caja:	1	Caja:	10
Nº Expediente Inicial	ATV0068-00-2020 AREA DE DESARROLLO PAUTO	Nº Expediente Inicial	ATV0243-00-2020- EXPLORACION DE HIDROCARBUROS EN EL AREA DE DESARROLLO LLANOS 30 NORTE
Carpeta Inicial:	1 14/02/2012	Carpeta Inicial:	75 05/06/2015
Nº Expediente Final	ATV0918-00-2020 AREA DE PERFORACION EXPLORATORIA VMM 18	Nº Expediente Final	ATV0907-00-2020 ESTACION SANTANA
Carpeta Final:	8 03/07/2019	Carpeta Final:	83 25/11/2021

Fuente. De Aplicativo GDOCS.

Una vez finalizado de organización documental, se ubica las cajas en los módulos de las estanterías. Ver ilustración 34

Ilustración 34. Estanterías expedientes de VEDAS



Fuente. Archivo propio 2022

IMPACTO DE LA INTERVENCIÓN ARCHIVÍSTICA

Dadas las actuales circunstancias de la sociedad, la racionalización de tramites y la optimización en los procesos, con la implementación de las TRD para los expedientes de VEDAS de los sectores de: Energía, Minería, Hidrocarburos, e Infraestructura se evidenció un impacto positivo en la organización de los expedientes, ya que al alinear estos expedientes a las TRD vigentes, se dio una continuidad a los procesos documentales con la licencia ambiental que se otorgaron.

Además, La implementación de las tablas de retención documental permitió, aplicar todos y cada uno de los procesos archivísticos, identificar y retirar el material abrasivo, restaurar documentos, de acuerdo al trámite se reorganizó los documentos, foliar y por último realizar la impresión de rótulos de caja y carpetas, de esta manera los expedientes cumplen con los criterios archivísticos de la entidad y con la legislación vigente.

Finalmente, el desarrollo de este proyecto contribuye a mejorar la transparencia de la Autoridad Nacional de Licencias Ambientales, al tener los archivos organizados permite a la entidad el control real y la consulta efectiva de los documentos requeridos, ya sea para uso administrativo o para la investigación y la ciudadanía en general el acceso a los documentos que conforman el expediente de VEDAS al ubicarlos en la plataforma SILA.

DIFICULTADES Y RECOMENDACIONES

En la ejecución del proyecto archivístico se evidencio la necesidad de seguir implementando las TRD en los expedientes de VEDAS, dado que la no aplicación de este instrumento archivístico ha ocasionado dificultades en la consulta, control, préstamo, recuperación y manejo adecuado de la documentación, generando retrasos en los tiempos de respuestas a solicitudes, pérdida de información, no poder dar una información veraz y oportuna del contenido y ubicación de los expedientes a usuarios internos y externos lo que resulta en pérdida de credibilidad de la entidad

Sumado a lo anterior, uno de los principales problemas que se enfrentó, está relacionado con la falta de conocimientos de los funcionarios de las diferentes entidades que trasladan los expedientes de VEDAS a la ANLA, respecto al manejo documental de los expedientes y la implementación de la TRD, generando; de ahí la necesidad que la ANLA deba volver a organizar y aplicar las TRD como instrumento archivístico que conlleva al control y organización de la documentación producida en la entidad. con el objetivo de salvaguarda de su patrimonio documental. Por ellos, Es impórtate que se dé una mejor articulación de la ANLA con las Corporaciones regionales y el Ministerio de Ambiente y Desarrollo sostenible, en materia de gestión documental ya que son estos entes regionales y nacionales son los encargados de trasladar a la Autoridad los expedientes de VEDAS, siendo estos la primera entidad que garantiza la organización y conservación de estos documentos tan importantes para el cuidado del medio Ambiente en el país.

El proceso de capacitación a de los funcionarios implicados en el proceso de gestión documental, debe ser permanente, con el fin de que tengan las competencias archivísticas requeridas para una buena gestión y así asegurar la capacidad competitiva de la organización en un futuro.

BIBLIOGRAFIA

AUTORIDAD NACIONAL DE LICENCIAS AMBIENTALES – ANLA Página web de Licencias Ambientales. <https://www.anla.gov.co/>

ARCHIVO GENERAL DE LA NACIÓN. Acuerdo 02 del 14 de marzo de 2014 “Por medio del cual se establecen los criterios básicos para creación, conformación, organización, control y consulta de los expedientes de archivo y se dictan otras disposiciones “Bogotá. 2014

ARCHIVO GENERAL DE LA NACIÓN, Acuerdo 004 (30 de abril de 2019), por el cual se reglamenta el procedimiento para la elaboración, aprobación, evaluación y convalidación, implementación, publicación e inscripción en el Registro único de Series Documentales – RUSD de las Tablas de Retención Documental – TRD y Tablas de Valoración Documental – TVD, Bogotá, D.C. 2019. P.1-29

ARCHIVO GENERAL DE LA NACIÓN, Certificado Referencia No. 1-2018-10685 – 8238/2018/SGC – 540 (22 de octubre de 2018) Bogotá, D.C, 2018.

CONGRESO DE COLOMBIA, Ley 80 (28 de octubre de 1989), por la cual se crea el Archivo General de la Nación y se dictan otras disposiciones. Bogotá, D.C, 1989. P. 1-114.

CONGRESO DE COLOMBIA, Ley 594 (14 de julio de 2000), por medio de la cual se dicta la Ley General de Archivos y se dictan otras disposiciones. Bogotá, D.C, 2000. P. 1-19.

CONGRESO DE COLOMBIA, Ley 1712 (6 de marzo de 2014), por medio de la cual se crea la Ley de Transparencia y del Derecho de Acceso a la Información Pública Nacional y se dictan otras disposiciones. Bogotá, D.C, 2014. P. 1-15.

CONGRESO DE LA REPUBLICA DE COLOMBIA. Decreto 3573 (27 de septiembre de 2011), por el cual se crea la Autoridad Nacional de Licencias Ambientales -ANLA- y se dictan otras disposiciones. Bogotá, D.C, 2011. P. 1-10.

CONGRESO DE LA REPUBLICA DE COLOMBIA. Decreto 2106 (22 de noviembre de 2019), “Por el cual se dictan normas para simplificar, suprimir y reformar trámites, procesos y procedimientos innecesarios existentes en la

administración
. Bogotá, D.C, 2019. P. 1-58.

pública”

AUTORIDAD NACIONAL DE LICENCIAS AMBIENTALES – ANLA. Resolución 00948 (31 de agosto de 2016) por la cual se aprueba la actualización de las Tablas de Retención Documental - TRD de la Autoridad Nacional De Licencias Ambientales – ANLA. Bogotá, D.C. 2016. P.1-3.

MINISTERIO DE AMBIENTE Y DESARROLLO SOSTENIBLE Página web oficial. Levantamiento de Veda de flora silvestre. Bogotá, D.C. 2022. Recuperado de <https://www.minambiente.gov.co/direccion-de-bosques-biodiversidad-y-servicios-ecosistemas/levantamiento-de-veda-de-flora-silvestre/>

MINISTERIO DE CULTURA DE COLOMBIA, Decreto 1080 (26 de mayo de 2015), por medio del cual se expide el Decreto Único Reglamentario del Sector Cultura. Bogotá, D.C, 2015. P. 1-167.

DEPARTAMENTO ADMINISTRATIVO DE LA FUNCIÓN PÚBLICA, Decreto 2106 (22 de noviembre de 2019), por el cual se dictan normas para simplificar, suprimir y reformar trámites, procesos y procedimientos innecesarios existentes en la administración pública. Bogotá, D.C, 2019. P. 1-65.