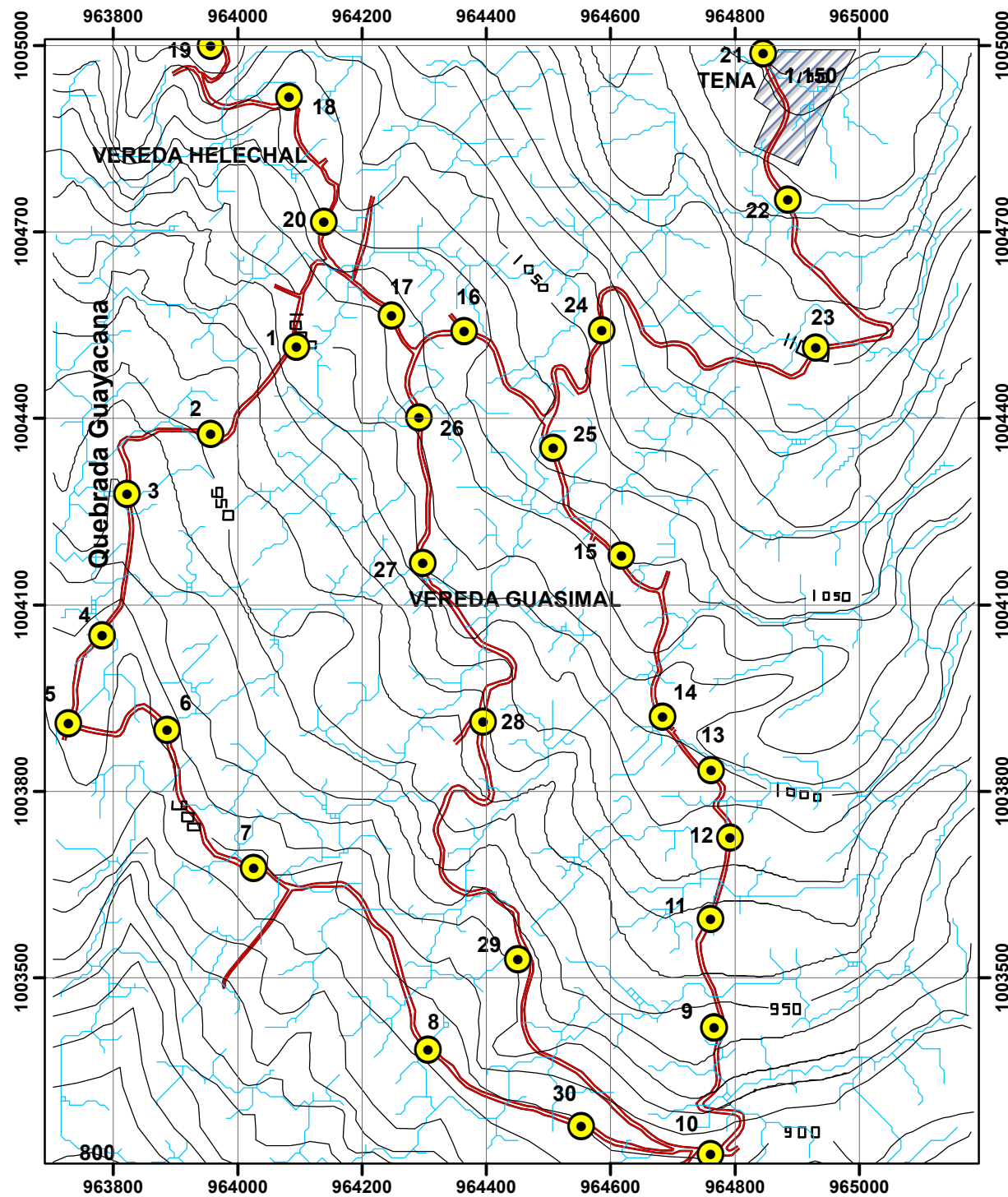







MAPA TOPOGRÁFICO DE LA ZONA DE ESTUDIO



CONVENCIONES GENERALES

-  SONDEOS
-  Curvas de Nivel
-  Drenajes
-  CARRETERA
-  Cabecera Municipal (Tena)



UNIVERSIDAD PEDAGÓGICA Y TECNOLÓGICA DE COLOMBIA
 FACULTAD SECCIONAL SOGAMOSO
 ESCUELA DE INGENIERÍA GEOLÓGICA
 PROYECTO:

CONTIENE: MAPA TOPOGRÁFICO DE LA ZONA DE ESTUDIO

ADAPTÓ:

ANA MILENA MANCHEGO BARRERA

CÓD.: 200820477

GERALDINE ALEXANDRA PEÑA ESPITIA

CÓD.: 200920942

DIRECTOR:

DIEGO ROMERO FARFÁN

FECHA
 JULIO 2015

Escala: 1:10.000

0 62,5125 250 375 500
 Metros

JURADO REVISOR: