



Source: US National Park Service














PLAN DE MANEJO Y ORDENACIÓN DE LA CUENCA (POMCA)



1:170,000

Leyenda

-  Bloque
- POMCA**
- ZONA DE CONSERVACIÓN**
-  Áreas de restauración
-  Áreas de preservación hídrica y biológica, uso prohibido
-  Áreas de recuperación Falla de Oca
-  Área de ronda hídrica Río Ranchería
- ZONA DE DESARROLLO SOCIOECONOMICO**
-  Áreas Urbanas
-  Áreas de manejo especial bajo saberes locales
-  Áreas de producción sostenible
-  Áreas de uso múltiple restringido actividades bajo impacto
-  Áreas de uso múltiple restringido actividades impacto moderado
-  Áreas de rehabilitación posterior a extracción minera