








Nombre del mapa: PLANO DE VENTILACION Y ESTACIONES DE MONITOREO MINA SAN JOAQUIN
Escala gráfica: 0m 35 70 140 350m
Escala: 1:3500

Número del título : CONTRATO DE CONCESION Nº 11338
Tipo de título : CONCESION 28 FEB 1992
Vereda : PASO NIVEL
Municipio : AMAGA

Nombre del titular: CARBONES SAN FERNANDO
Nombre de la mina: MINA SAN JOAQUIN
Manto : MANTO UNO

Fecha: 09/01/2015
Pano : 1 de: 1
Elaboró: ING. EDWARD OSWALDO LEAL MARTINEZ
Revisó: ING. MARIO ALZATE FERRER
Observaciones:

CONVENCIONES ESPECIFICAS

-  VENTILADORES PRINCIPALES
-  DIRECCION AIRE LIMPIO
-  DIRECCION AIRE VICIADO
-  PUERTAS DE VENTILACION
-  CORTINA DE VENTILACION
-  MURO XP
-  ESTACION DE MONITOREO

CONVENCIONES GENERALES

